

**PERSEPSI MASYARAKAT TERHADAP PENGEMBANGAN WISATA
KAMPUNG KETUPAT SUNGAI BARU KECAMATAN BANJARMASIN
TENGAH**

SKRIPSI

Diajukan Untuk Memenuhi Sebagian Persyaratan

Mencapai Derajat Strata Satu (S1)

Pendidikan Geografi



Disusun Oleh:

Siti Munthommah

1910115220037

**PROGRAM STUDI PENDIDIKAN GEOGRAFI
FAKULTAS KEGURUAN DAN ILMU PENDIDIKAN
UNIVERSITAS LAMBUNG MANGKURAT
BANJARMASIN**

2023

**PERSEPSI MASYARAKAT TERHADAP PENGEMBANGAN WISATA
KAMPUNG KETUPAT SUNGAI BARU KECAMATAN BANJARMASIN
TENGAH**

SKRIPSI

**Diajukan Kepada
Universitas Lambung Mangkurat
Untuk Memenuhi Salah Satu Persyaratan
Dalam Menyelesaikan Program Serjana
Pendidikan Geografi**

Disusun Oleh:

Siti Munthomimmah

1910115220037

**PROGRAM STUDI PENDIDIKAN GEOGRAFI
FAKULTAS KEGURUAN DAN ILMU PENDIDIKAN
UNIVERSITAS LAMBUNG MANGKURAT
BANJARMASIN**

2023


HALAMAN PERSETUJUAN

PERSEPSI MASYARAKAT TERHADAP PENGEMBANGAN WISATA
KAMPUNG KETUPAT SUNGAI BARU KECAMATAN BANJARMASIN
TENGAH


Oleh:

Siti Munthomimmah
NIM. 1910115220037

Pembimbing Utama


Dr. H Sidharta Adevatma, M.Si.
NIP. 19671003 200212 1 001

Pembimbing Pendamping


Prof. Dr. Deasy Arisanty, M.Sc
NIP. 19811220 200604 2 002

Mengetahui,


Koordinator Program Studi Pendidikan Geografi

Jurusan Pendidikan Ilmu Pengetahuan Sosial

Fakultas Keguruan dan Ilmu Pendidikan

Universitas Lambung Mangkurat

Banjarmasin,


Dr. Karunia Purni Hastuti, M.Pd
NIP. 19820213 200312 2 001

SKRIPSI

Dipersiapkan dan Disusun Oleh

SITI MUNTDOMIMMAH
NIM 1910115220037

Telah dipertahankan didepan dewan penguji

Pada tanggal 20 Oktober 2023

Susunan Dewan Penguji

Pembimbing 1



Dr. H. Sidharta Adyatma, M.Si
NIP. 19671003 200212 1 001

Penguji 1




Dr. Karunia Puji Hastuti, M.Pd
NIP. 19820213 200312 2 001

Pembimbing 2



Prof. Dr. Deasy Arisanty, M.Sc
NIP. 19811220 200604 2 002

Penguji 2



Dr. Parida Angriani, M.Pd
NIP. 19810927 200501 2 002

Skripsi ini telah diterima sebagai salah satu persyaratan untuk memperoleh gelar

Sarjana Pendidikan Geografi


Tanggal 20 Oktober 2023

Ketua Jurusan Pendidikan Ilmu
Pengetahuan Sosial



Dr. H. Sidharta Adyatma, M.Si
NIP. 19671003 200212 1 001

Ketua Program Studi Pendidikan
Geografi



Dr. Karunia Puji Hastuti, M.Pd
NIP. 19820213 200312 2 001

“Persepsi Masyarakat Terhadap Pengembangan Wisata Kampung Ketupat Sungai Baru Kecamatan Banjarmasin Tengah”

Oleh: Siti Munthomimmah (1910115220037)

Program Studi Pendidikan Geografi, Fakultas Keguruan Dan Ilmu Pendidikan,
Universitas Lambung Mangkurat

Banjarmasin

INTI SARI

Pengembangan wisata merupakan suatu usaha memajukan objek wisata agar wisata tersebut lebih baik dan lebih menarik untuk dikunjungi wisatawan. Pengembangan wisata pada suatu daerah memiliki tujuan yang harus dilihat dengan keuntungan dan manfaat bagi masyarakat. Sehingga penelitian ini bertujuan untuk mengetahui persepsi masyarakat terhadap pengembangan wisata yang ada di Kampung Ketupat Kota Banjarmasin. Jenis penelitian ini menggunakan deskriptif dengan pendekatan kuantitatif yang berfokus pada persepsi masyarakat. Teknik pengumpulan data dilakukan berupa kuesioner, pengambilan sampel menggunakan *purposive sampling* dengan populasi seluruh masyarakat yang dekat dengan wisata Kampung Ketupat yakni 1.439 KK, dihitung menggunakan rumus Slovin menghasilkan sampel sebanyak 313 orang. Uji instrument penelitian berupa uji ahli dengan 2 orang validator. Teknik analisis data yang digunakan dalam penelitian ini adalah persentase. Berdasarkan hasil penelitian diketahui bahwa persepsi masyarakat terhadap pengembangan wisata Kampung Ketupat baik, hal ini dapat dilihat dari hasil perhitungan dengan nilai rata rata 73 dengan kategori baik, karena pengembangan wisata salah satu cara untuk membuat objek wisata menjadi menarik dan dapat membuat para pengunjung tertarik untuk mengunjunginya. Dampak yang baiknya bagi masyarakat adalah memperluas bidang usaha untuk meningkatkan pendapatan masyarakat, memperluas lapangan pekerjaan dan meningkatkan pembangunan daerahnya.

Kata Kunci: Persepsi Masyarakat, Pengembangan Wisata

"Community Perceptions of the Tourism Development of Ketupat Sungai Baru Village, Central Banjarmasin District"

By: Siti Munthommimah (1910115220037)

Geography Education Study Program, Faculty of Teacher Training and Education, Lambung Mangkurat University

Banjarmasin

ABSTRACT

Tourism development is an effort to advance tourist attractions so that tourism is better and more attractive for tourists to visit. Tourism development in an area has a goal that must be seen in terms of profits and benefits for the community. So this research aims to determine the public's perception of tourism development in Ketupat Village, Banjarmasin City. This type of research uses a descriptive with a quantitative approach that focuses on public perceptions. The data collection technique was carried out in the form of a questionnaire, sampling using purposive sampling with a population of all communities close to the Kampung Ketupat tourist attraction, namely 1,439 families, calculated using the Slovin formula resulting in a sample of 313 people. The research instrument test was in the form of an expert test with 2 validators. The data analysis technique used in this research is percentage. Based on the research results, it is known that the public's perception of the development of Kampung Ketupat tourism is good, this can be seen from the calculation results with an average score of 73 in the good category, because tourism development is one way to make tourist attractions attractive and can make visitors interested in visiting them. The good impact for society is expanding business fields to increase people's income, expand employment opportunities and increase regional development.

Keywords: Community Perception, Tourism Development

PERNYATAAN KEASLIAN TULISAN

Saya yang bertanda tangan dibawah ini:

Nama : Siti Munthommimah
NIM : 1910115220037
Program Studi : Pendidikan Geografi
Jurusan : Pendidikan Ilmu Pengetahuan Sosial (IPS)
Fakultas : Keguruan dan Ilmu Pendidikan (FKIP)
Universitas : Lambung Mangkurat (ULM)

Dengan ini saya menyatakan bahwa dalam skripsi ini tidak terdapat karya yang pernah diajukan untuk memperoleh gelar kesarjanaan di suatu perguruan tinggi, dan sepanjang pengetahuan saya juga tidak terdapat karya atau pendapat yang pernah ditulis atau diterbitkan oleh orang lain, kecuali yang secara tertulis diacu dalam naskah ini dan disebut didalam daftar pustaka.

Banjarmasin, November 2023



Siti Munthommimah
NIM : 1910115220037

KATA PENGANTAR

Puji syukur kehadiran Allah SWT yang telah memberikan berkat, rahmat dan karunia-Nya sehingga penelitian ini dapat selesai pada waktunya. Penelitian ini berjudul “Persepsi Masyarakat Terhadap Pengembangan Wisata Kampung Ketupat Sungai Baru Kecamatan Banjarmasin Tengah”. Penelitian ini dibuat untuk memenuhi tugas akhir di Program Studi Pendidikan Geografi Fakultas Ilmu Keguruan Dan Ilmu Pendidikan Universitas Lambung Mangkurat.

Peneliti menyadari bahwa dalam proses pembuatan skripsi ini bisa diselesaikan dengan baik karena banyak pihak-pihak yang membantu dalam berbagai hal seperti bimbingan, motivasi, dukungan dan bantuan lainnya. Pada kesempatan ini, peneliti mengucapkan terima kasih yang sebesar-besarnya kepada:

1. Bapak Prof. Dr. Ahmad Alim Bachri, SE., M.SI selaku Rektor Universitas Lambung Mangkurat.
2. Bapak Prof Dr. Sunarno Basuki, Drs., M.Kes., AIFO selaku Dekan Fakultas Keguruan dan Ilmu Pendidikan Universitas Lambung Mangkurat.
3. Bapak Dr. H. Sidharta Adyatma, M.Si. selaku Ketua Jurusan Pendidikan Ilmu Pengetahuan Sosial, Fakultas Keguruan dan Ilmu Pendidikan, Universitas Lambung Mangkurat.
4. Ibu Dr. Karunia Puji Hastuti, M. Pd selaku Koordinator Program Studi Pendidikan Geografi, Fakultas Keguruan dan Ilmu Pendidikan Universitas Lambung Mangkurat.

5. Bapak Dr. H. Sidharta Adyatma, M.Si. dan ibu Prof. Dr. Deasy Arisanty, M.Sc selaku dosen pembimbing I dan II yang telah banyak memberi arahan, bimbingan, dan dukungan kepada peneliti sehingga skripsi dapat selesai.
6. Ibu Dr. Karunia Puji Hastuti, M. Pd dan Ibu Dr. Parida Angriani, M.Pd selaku dosen penguji I dan II yang telah banyak memberikan saran dan motivasi, sehingga skripsi dapat selesai
7. Bapak Apriyanto, M.Pd selaku administrasi prodi yang telah banyak membantu dalam urusan administrasi hingga skripsi ini dapat selesai.
8. Bapak/Ibu dosen pada Program Studi Pendidikan Geografi, Fakultas Keguruan dan Ilmu Pendidikan Universitas Lambung Mangkurat yang telah banyak memberikan saran dan motivasi sehingga penelitian dapat selesai.
9. Kedua orang tua tercinta Bapak H. Ali Mustangin dan Ibu Hj. Wartinah yang selalu mendoakan, memberi kasih sayang yang tak terhingga, memberi dukungan, memberi nasehat dan memberi dukungan berupa moral maupun material yang sangat ternilai, sehingga anak tercintanya bisa dapat menyelesaikan skripsi dengan baik.
10. Seluruh keluarga yang banyak memberikan dukungan dan motivasi, terutama kaka ku Nurul Badriyah.
11. Teman-teman seperjuangan mahasiswa Geografi angkatan 2019, terutama Munaya Aththaybah serta sahabat-sahabat peneliti yang tidak bisa disebutkan satu persatu dalam memberikan motivasi dan dukungan dalam

proses penyusunan skripsi sehingga peneliti dapat menyelesaikan skripsi ini dengan baik.

Semoga segala kebaikan yang telah diberikan kepada peneliti mendapat balasan dari Allah SWT. Peneliti menyadari bahwa penyusunan dalam skripsi masih jauh dari kata sempurna, oleh karena itu, peneliti mengharapkan saran dan kritik yang bersifat membangun dari semua pihak.

Banjarmasin, Agustus 2023

Penulis

Siti Munthommimah

1910115220037

DAFTAR ISI

ABSTRAK	i
KATA PENGANTAR	iii
DAFTAR ISI	iv
DAFTAR TABEL	vi
DAFTAR GAMBAR	x
BAB I.....	1
PENDAHULUAN	
A. Latar Belakang	1
B. Tujuan Penelitian	6
C. Manfaat Penelitian	6
D. Asumsi dan Keterbatasan Masalah	6
E. Ruang lingkup Penelitian	6
F. Definisi Operasional.....	7
BAB II	9
KAJIAN PUSATAKA	
A. Kajian Teori	9
B. Keaslian Penelitian	20
C. Kerangka Berfikir	26
BAB III	27
METODE PENELITIAN	
A. Rancangan Penelitian	27
B. Populasi dan Sampel	27
C. Variabel Penelitian	29
D. Pengumpulan Data	30
E. Uji Validitas	33
F. Pengolahan Data	34

G. Analisis Data.....	35
H. Diagram Alir	39
BAB IV	40
HASIL PENELITIAN DAN PEMBAHASAN	
A. Deskripsi Daerah Penelitian	40
1. Letak, Luas dan Batas Wilayah	40
2. Kondisi Tanah, Geologi, dan Tofografi	48
3. Kondisi Iklim dan Hidrologi	55
4. Kondisi Sosial dan Ekonomi.....	60
B. Hasil Penelitian	64
C. Pembahasan	92
BAB V	103
PENUTUP	
A. Kesimpulan	103
B. Saran	103
DAFTAR PUSTAKA	104
LAMPIRAN	109

DAFTAR TABEL

Tabel 2.1 Keaslian Penelitian	21
Tabel 3.1 Variabel Penelitian	29
Tabel 3.2 Data Primer	32
Tabel 3.3 Skala Likert	35
Tabel 3.4 Klasifikasi Persepsi Masyarakat	38
Tabel 4.1 Luas Wilayah Kelurahan Sungai Baru	41
Tabel 4.2 Data Curah Hujan Kecamatan Banjarmasin Tengah	55
Tabel 4.3 Klasifikasi Iklim	56
Tabel 4.4 Klasifikasi Tipe Iklim	57
Tabel 4.5 Jumlah Penduduk Kecamatan Banjarmasin Tengah	60
Tabel 4.6 Data Banyaknya Fasilitas Pendidikan Kelurahan Sungai Baru	61
Tabel 4.7 Data Banyaknya Fasilitas Kesehatan Kelurahan Sungai Baru	62
Tabel 4.8 Pdrb Menurut Atas Dasar Harga Kota Banjarmasin	63

Tabel 4.9 Jumlah Responden Menurut Umur Di Sungai Baru Kecamatan Banjarmasin Tengah.....	66
Tabel 4.10 Jumlah Responden Menurut Jenis Kelamin.....	67
Tabel 4.11 Pertanyaan Terhadap Demontrasi Dalam Pembuatan Letupat Yang Baik Dilihat Oleh Pengunjung.....	68
Tabel 4.12 Pertanyaan Adanya Tugu Ikon Yang Menggambarkan Tema Wisata Kampung Ketupat.....	69
Tabel 4.13 Pertanyaan Wisatawan Diberikan Kesempatan Untuk Ikut Terlibat Dalam Kegiatan Membuat Ketupat.....	70
Tabel 4.14 Kondisi Lingkungan Yang Bersih Di Wisata Kampung Ketupat.....	71
Tabel 4.15 Terdapat Pengelolaan Yang Baik Di Tempat Wisata Kampung Ketupat.....	72
Tabel 4.16 Terdapat Papan Plang Himbauan Untuk Menjaga Kebersihan.....	73
Tabel 4.17 Pengembangan Wisata Kampung Ketupat Ini Bermanfaat Bagi Masyarakat Setempat Seperti Tersedianya Lapangan Pekerjaan Untuk Warga Lokal.....	74
Tabel 4.18 Masyarakat Bersikap Ramah Terhadap Wisatawan Yang Berkunjung Ke Objek Wisata Kampung Ketupat.....	75

Tabel 4.19 Terdapat Tempat Penginapan Di Sekitar Objek Wisata	77
Tabel 4.20 Terdapat Area Khusus Untuk Kuliner (Tempat Makan)	78
Tabel 4.21 Terdapat Informasi Sertifikat Halal Pada Setiap Kedai Makanan Yang Tersedia	79
Tabel 4.22 Terdapatnya Fasilitas Tempat Ibadah Berupa Mushola	80
Tabel 4.23 Tersedianya Tempat Sampah Yang Memadai	81
Tabel 4.24 Terdapatnya Banyak Toilet Umum Yang Dijaga Kebersihannya	83
Tabel 4.25 Darat Dan Sungai Untuk Menuju Objek Wisata Dapat Ditempuh Dengan Mudah	84
Tabel 4.26 Kondisi Jalan Menuju Wisata Kampung Ketupat Dalam Kondisi Baik	85
Tabel 4.27 Terdapat Trasnportasi Umum Dalam Menuju Wisata Kampung Ketupat	86
Tabel 4.28 Tersedia Lahan Parkir Untuk Kendaraan Roda 2 Dan Roda 4	87
Tabel 4.29 Luas Lahan Parkir Kendaraan Memadai	88

Tabel 4.30 Terdapat Pemisah Parkir Antara Kendaraan Roda 2 Dengan Kendaraan Roda 4	89
Tabel 4.31 Tersedianya Penjaga Parkir Di Area Parkir	90
Tabel 4.32 Terjaminnya Keamanan Di Tempat Wisata Untuk Wisatawan	91
Tabel 4.33 Hasil Rata-Rata Keseluruhan Indikator	92

DAFTAR GAMBAR

Gambar 2.1 Kerangka Berpikir	26
Gambar 3.1 Diagram Alir Penelitian	39
Gambar 4.1 Peta Administrasi Kecamatan Banjarmasin Tengah	47
Gambar 4.2 Peta Jenis Tanah Kecamatan Banjarmasin Tengah	50
Gambar 4.3 Peta Geologi Kecamatan Banjarmasin Tengah	52
Gambar 4.4 Peta Tofografi Kecamatan Banjarmasin Tengah	54
Gambar 4.5 Peta Hidrologi Kecamatan Banjarmasin Tengah	59
Gambar 4.6 Tugu Ikon Kampung Ketupat.....	70
Gambar 4.7 Penjual Ketupat	71
Gambar 4.8 Kondisi Lingkungan	72
Gambar 4.9 Tempat Bermain Dan Amfiteater	73
Gambar 4.10 Plank Kebersihan	74
Gambar 4.11 Tempat Usaha	75
Gambar 4.12 Penginapan Dekat Wisata	77
Gambar 4.13 Area Tempat Berjualan Makanan.....	78

Gambar 4.14 Tempat Ibadah	80
Gambar 4.15 Tempat Sampah	82
Gambar 4.16 Toilet Umum	84
Gambar 4.17 Jalur Darat Dan Sungai	85
Gambar 4.18 Kondisi Jalan Yang Baik.....	87
Gambar 4.19 Parkir Roda 2 Dan 4.....	88
Gambar 4.20 Luas Parkir	89
Gambar 4.21 Pemisah Parkir.....	90
Gambar 4.22 Penjaga Parkir.....	91
Gambar 4.23 Kantor Pengaduan.....	92