

**PENGEMBANGAN PARIWISATA BERBASIS PARTISIPASI MASYARAKAT DI
MATANG KALADAN DESA TIWINGAN LAMA KABUPATEN BANJAR**

SKRIPSI

Untuk Memenuhi Sebagian Persyaratan
Guna Mencapai Derajat S-1

AMIRUL MUKMININ

(1910416310072)



Program Studi Geografi


**KEMENTERIAN PENDIDIKAN, KEBUDAYAAN,
RISET DAN TEKNOLOGI
UNIVERSITAS LAMBUNG MANGKURAT
FAKULTAS ILMU SOSIAL DAN ILMU POLITIK
BANJARMASIN
2023**

HALAMAN PERYATAAN SKRIPSI

Dengan ini saya menyatakan bahwa didalam Proposal Skripsi yang berjudul “Pengembangan Pariwisata Berbasis Partisipasi Masyarakat Di Matang Kaladan Desa Tiwingan Lama Kabupaten Banjar”. Ini merupakan hasil karya tulis saya sendiri dan bukan karya atau pendapat yang telah dipergunakan untuk mendapat gelar kesarjanaan, kecuali karya atau pendapat yang telah disebutkan pada daftar pustaka.

Banjarmasin, 23 November 2023

Yang menyatakan,



(Amirul Mukminin)
NIM. 1910416310072

HALAMAN PERSETUJUAN UJIAN SKRIPSI**Pengembangan Pariwisata Berbasis Partisipasi Masyarakat
Di Matang Kaladan Desa Tiwingan Lama Kabupaten Banjar**

Dipersiapkan dan disusun oleh

Amirul Mukminin


NIM 1910416310072

Telah dipertahankan di depan Tim Penguji


Pada tanggal: 23 November 2023

Susunan Tim Penguji**Ketua Penguji****Anggota Penguji**

(Dr. Ellyn Normelani, M.Pd.,MS.)



1. (Dr. Nevy Farista Aristin, S.Pd.,M.Sc.)




2. (Dr. Noor Rahmini, SE.,ME.)

Skripsi ini telah diterima sebagai salah satu persyaratan
untuk memperoleh gelar sarjana

Banjarmasin, 23 November 2023

Koordinator Program Studi

(Ghinia Anastia Muhtar, S.Si., M.Si.)

Dekan Fisip ULM

(Prof. Dr. Budi Suryadi, S.Sos., M.Si.)

LEMBAR PENGESAHAN SKRIPSI**PENGEMBANGAN PARIWISATA BERBASIS PARTISIPASI
MASYARAKAT DI MATANG KALADAN DESA TIWINGAN LAMA
KABUPATEN BANJAR**

- A. Nama Mahasiswa : Amirul Mukminin Nim : 1910416310072
B. Dinyatakan lulus dengan nilai A dalam ujian mempertahankan skripsi
Tingkat Sarjana (S1) Geografi Fakultas Ilmu Sosial dan Ilmu Politik
Universitas Lambung Mangkurat pada tanggal: 23 November 2023

C. Tim Penguji**a. Ketua**

(Dr. Ellyn Normelani, M.Pd., M.S)

(.....)

NIP. 198012112003122002

b. Sekretaris

(Dr. Nevy Farista Aristin, S.Pd., M.Sc.)

(.....)

NIP. 198804192014042002

c. Anggota

(Dr. Noor Rahmini, SE., ME.)

(.....)

NIP. 197704062008012020

Mengetahui
Dekan FISIP ULM

Banjarmasin, 23 November 2023
Koordinator Program Studi Geografi

Prof. Dr. Budi Suryadi, S.Sos., M.Si

NIP. 197301221998021001

Ghinia Anastasia Muhtar, S.Si., M.Si.

NIP. 199106082022042002

ABSTRACT

Amirul Mukminin, 2023, NIM 1910416310072, Tourism Development Based on Community Participation in Matang Kaladan, Tiwingan Lama Village, Banjar Regency, Supervisor Dr. Ellyn Normelani, M.Pd., MS.

Tourism-based community empowerment raises the issue of the duties of tourism managers in empowering areas around tourism to increase community income. The aim of this research is to find out how the development of Bukit Matang Kaladan tourism influences community participation in Tiwingan Lama Village.

This type of research is a type of qualitative research. This research is research carried out directly in the field or can be called field research. data collection using direct observation and questionnaires, and analyzing data using SWOT analysis.

The research results also show that the development of Mature Kaladan Hill tourism is influenced by external factors from threats to treatment and is partly influenced by continuous climate change which can influence tourist visits.

Keywords: Tourism, Community Participation

ABSTRAK

Amirul mukminin, 2023, NIM 1910416310072, Pengembangan Pariwisata Berbasis Partisipasi Masyarakat Di Matang Kaladan Desa Tiwingan Lama Kabupaten Banjar, Pembimbing Dr. Ellyn Normelani, M.Pd., MS.

Pemberdayaan masyarakat berbasis pariwisata mengangkat permasalahan tentang tugas pengelola wisata dalam memberdayakan kawasan sekitar wisata untuk mendongkrak pendapatan masyarakat. Tujuan penelitian ini untuk mengetahui bagaimana pengaruh perkembangan pariwisata Bukit Matang kaladan terhadap Partisipasi Masyarakat di Desa Tiwingan Lama.

Jenis penelitian ini merupakan jenis penelitian kualitatif. Penelitian ini merupakan penelitian yang dilakukan secara langsung di lapangan atau bisa disebut dengan field research. pengumpulan data menggunakan observasi secara langsung dan kuesioner, dan melakukan analisis data dengan analisis SWOT.

Hasil penelitian juga menunjukkan bahwa pengembangan pariwisata bukit matang kaladan dipengaruhi oleh faktor eksternal dari acaman treaths dan sebagian di pengaruhi oleh perubahan iklim yang secara terus menerus sehingga dapat mempengaruhi kunjungan wisatawan.

Kata Kunci: Pariwisata, Partisipasi Masyarakat

KATA PENGANTAR

Puji syukur penyusun panjatkan kehadiran Allah/Tuhan Yang Maha Esa yang telah melimpahkan karunia beserta rahmat-Nya, sehingga penyusun dapat menyelesaikan proposal penelitian dengan judul “**Pengembangan Pariwisata Berbasis Partisipasi Masyarakat Di Matang Kaladan Desa Tiwingan Lama Kabupaten Banjar**”. Proposal penyusunan penelitian ini merupakan salah satu syarat yang harus dipenuhi mahasiswa Program Studi Geografi, Fakultas Ilmu Sosial dan Ilmu Politik, Universitas Lambung Mangkurat. Proposal penelitian ini disusun atas kerjasama dan berkat bantuan dari berbagai pihak. Pada kesempatan ini penyusun mengucapkan terima kasih kepada:

1. Prof. Dr. Ahmad, SE.,M.Si., selaku Rektor Universitas Lambung Mangkurat.
2. Bapak Prof. Dr. Budi Suryadi, S.Sos., M.Si. selaku Dekan Fakultas Ilmu Sosial dan Ilmu Politik, Universitas Lambung Mangkurat
3. Ibu Ghinia Anastia Muhtar, S.Si., M.Si selaku Koordinator Program Studi Geografi, Fakultas Ilmu Sosial dan Ilmu Politik, Universitas Lambung Mangkurat
4. Ibu Dr. Ellyn Normelani, M.Pd., MS., selaku dosen pembimbing skripsi di Program Studi Geografi, Fakultas Ilmu Sosial dan Ilmu Politik, Universitas Lambung Mangkurat.
5. Bapak Dr. Nasruddin, M.Sc., selaku dosen pembimbing akademik di Program Studi Geografi, Fakultas Ilmu Sosial dan Ilmu Politik, Universitas Lambung Mangkurat.
6. Seluruh dosen di Program Studi Geografi, FISIP ULM yang memberikan dukungan moril
7. Kedua orang tua saya Hyang selalu memberikan dukungan dan doa.
8. Semua pihak yang telah membantu hingga terselesaikannya proposal ini.

Penyusun menyadari adanya keterbatasan di dalam penyusunan proposal ini. Besar harapan penyusun akan saran dan kritik yang bersifat membangun. Akhirnya Penyusun berharap agar laporan ini dapat bermanfaat bagi penyusun dan bagi pembaca sekalian.

Banjarmasin, 2023

(Amirul Mukminin)
NIM. 1910416310072

DAFTAR ISI

HALAMAN PERYATAAN SKRIPSI.....	i
HALAMAN PERSETUJUAN UJIAN SKRIPSI.....	ii
<i>ABSTRACT</i>	iii
ABSTRAK	iv
KATA PENGANTAR.....	v
DAFTAR ISI.....	vi
DAFTAR TABEL	viii
DAFTAR GAMBAR	ix
DAFTAR LAMPIRAN	x
BAB I PENDAHULUAN	1
1.1 Latar Belakang	1
1.2 Rumusan Masalah	4
1.3 Tujuan Penelitian.....	5
1.4 Manfaat Penelitian	5
1.5 Keaslian Penelitian	6
BAB II TINJAUAN PUSTAKA.....	9
2.1 Pengertian Partisipasi	9
2.1.1 Pengertian Masyarakat	10
2.2 Konsep Partisipasi Masyarakat.....	11
2.2.1 Prinsip-Prinsip Partisipasi Masyarakat	14
2.2.2 Bentuk Bentuk Partisipasi	15
2.2.3 Tipe-tipe partisipasi masyarakat	16
2.2.4 Faktor Pendukung Partisipasi Masyarakat.....	18
2.2.5 Pengelompokan Partisipasi Masyarakat	18
2.3 Pariwisata	19
2.3.1 Pengembangan Pariwisata	19
2.4 Konsep Pengelolaan Kawasan Tempat Wisata.....	20
2.5 Konsep Pengelolaan Pariwisata Berbasis Partisipasi Masyarakat.....	25
2.6 Kerangka Pemikiran	28
BAB III METODOLOGI PENELITIAN	30
3.1 Desain Penelitian	30
3.1.1 Jenis Penelitian	30
3.1.2 Data dan Sumber Data.....	30
3.2 Lokasi Penelitian	31

3.3	Populasi dan Sampel	32
3.3.1	Populasi	32
3.3.2	Sampel	33
3.4	Bahan dan Alat Penelitian	34
3.4.1	Bahan	34
3.4.2	Alat	34
3.5	Operasional Variabel Penelitian	34
3.6	Pengumpulan Data	36
3.6.1	Observasi	36
3.6.2	Interview	36
3.6.3	Kuesioner	37
3.6.4	Dokumentasi	37
3.7	Metode Analisis Data	37
3.7.1	Skala Pengukuran Instrumen	38
3.7.2	Uji Kualitas Data	38
3.7.3	Uji Reliabilitas	39
3.7.4	Uji Validitas	39
3.8	Analisis Data	40
3.8.1	Analisis SWOT	40
3.9	Tahapan Penelitian	42
3.9.1	Tahapan Persiapan	42
3.9.2	Tahapan Pelaksanaan	42
3.9.3	Tahap Analisis dan Hasil	42
BAB IV HASIL DAN PEMBAHASAN		44
4.1	Kondisi Daerah Penelitian	44
4.1.1	Letak	45
4.1.2	Kondisi Fisik	46
4.1.3	Kondisi Sosial	55
4.2	Hasil dan Pembahasan	63
4.2.1	Pembahasan	74
BAB V PENUTUP		76
5.1	Kesimpulan	76
5.2	Saran	77
DAFTAR PUSTAKA		79
LAMPIRAN		83

DAFTAR TABEL

Tabel 1. 1 Keaslian Penelitian	7
Tabel 3. 1 Operasional Variabel Penelitian	35
Tabel 4. 1 Tinggi Wilayah dan Jarak ke Ibukota Kabupaten	48
Tabel 4. 2 Curah Hujan Kabupaten Banjar	50
Tabel 4. 3 Suhu dan Kelembaban Kab. Banjar	51
Tabel 4. 4 Jenis Tanah dan Luas Tanah Di Kabupaten Banjar	54
Tabel 4. 5 Jumlah Penduduk Menurut Usia	56
Tabel 4. 6 Laju Pertumbuhan Penduduk Per Kecamatan	57
Tabel 4. 7 Jumlah Penduduk Menurut Tingkat Pendidikan	58
Tabel 4. 8 Data penduduk desa tiwingan lama.....	58
Tabel 4. 9 Laju Pertumbuhan Ekonomi Menurut Pengeluaran (%).....	59

DAFTAR GAMBAR

Gambar 2. 1 Kerangka Pikir.....	29
Gambar 3. 1 Peta Lokasi Penelitian	32
Gambar 3. 2 Diagram Alir Penelitian.....	43
Gambar 4. 1 Peta Administari Desa Tiwingan Lama	46
Gambar 4. 2 Bukit Matang Kaladan Desa Tiwingan Lama	47
Gambar 4. 3 Peta Topografi Desa Tiwingan Lama	49

DAFTAR LAMPIRAN

Lampiran 1 Surat Izin Penelitian.....	83
Lampiran 2 Kuesioner Penelitian	84
Lampiran 3 Identitas Responden.....	88
Lampiran 4 Data Uji Coba Kuesioner	89
Lampiran 5 Rekapitulasi Hasil Uji Coba Kuesioner	94
Lampiran 7 Dokumentasi Penelitian	96

