

**STRATEGI PENGEMBANGAN KAWASAN WISATA TERPADU
HILIR SUNGAI BARITO DI KABUPATEN BARITO KUALA**

SKRIPSI

Untuk Memenuhi Sebagai Persyaratan
Mencapai Derajat Strata Satu (S1) Pendidikan Geografi



Disusun Oleh:

Muhammad Fikri Hasan

NIM : 1910115310003

**PROGRAM STUDI PENDIDIKAN GEOGRAFI
FAKULTAS KEGURUAN DAN ILMU PENDIDIKAN
UNIVERSITAS LAMBUNG MANGKURAT
BANJARMASIN**

2023

**STRATEGI PENGEMBANGAN KAWASAN WISATA TERPADU
HILIR SUNGAI BARITO DI KABUPATEN BARITO KUALA**

Oleh:

Muhammad Fikri Hasan

NIM : 1910115310003

Skripsi

**Diajukan untuk memenuhi salah satu persyaratan mendapatkan gelar
Sarjana Pendidikan Program Studi Pendidikan Geografi Jurusan
Pendidikan Ilmu Pengetahuan Sosial**

**PROGRAM STUDI PENDIDIKAN GEOGRAFI
FAKULTAS KEGURUAN DAN ILMU PENDIDIKAN
UNIVERSITAS LAMBUNG MANGKURAT
BANJARMASIN**

2023

SKRIPSI


Dipersiapkan dan Disusun Oleh

MUHAMMAD FIKRI HASAN
NIM. 1910115310003

Telah dipertahankan didepan dewan penguji
Pada tanggal 20 Oktober 2023


Susunan Dewan Penguji

Pembimbing 1



Dr. Nevy Farista Aristin, M.Sc.
NIP. 19880419 201404 2 002

Penguji 1




Dr. Karunia Puji Hastuti, M.Pd.
NIP. 19820213 200312 2 001

Pembimbing 2



Aswin Nur Saputra, S.Pd., M.Sc.
NIP. 19910315 201801 10100

Penguji 2



Prof. Dr. Deasy Arisanty, M.Sc.
NIP. 19811220 200604 2 002


Skripsi ini telah diterima sebagai salah satu persyaratan untuk memperoleh gelar
Sarjana Pendidikan Geografi
Tanggal 20 Oktober 2023

Ketua Jurusan Pendidikan Ilmu
Pencapaian Sosial



Dr. H. Sidharta Advatma, M.Si.
NIP. 19671003 200212 1 001

Ketua Program Studi Pendidikan
Geografi



Dr. Karunia Puji Hastuti, M.Pd.
NIP. 19820213 200312 2 001

PERNYATAAN KEASLIAN TULISAN

Saya yang bertanda tangan dibawah ini:

Nama : Muhammad Fikri Hasan

NIM : 1910115310003

Program Studi : Pendidikan Geografi

Jurusan : Pendidikan Ilmu Pengetahuan Sosial (IPS)

Fakultas : Keguruan dan Ilmu Pendidikan (FKIP)

Universitas : Lambung Mangkurat (ULM)

Dengan ini saya menyatakan bahwa dalam skripsi ini tidak terdapat karya yang pernah diajukan untuk memperoleh gelar kesarjanaan di suatu perguruan tinggi, dan sepanjang pengetahuan saya juga tidak terdapat karya atau pendapat yang pernah ditulis atau diterbitkan oleh orang lain, kecuali yang secara tertulis diacu dalam naskah ini dan disebut didalam daftar pustaka.

Banjarmasin, 20 Oktober 2023



Muhammad Fikri Hasan
NIM : 1910115310003

HALAMAN PERSETUJUAN


STRATEGI PENGEMBANGAN KAWASAN WISATA TERPADU HILIR
SUNGAI BARITO DI KABUPATEN BARITO KUALA


Oleh:

Muhammad Fikri Hasan
NIM. 1910115310003

Pembimbing Utama


Pembimbing Pendamping


Dr. Nevy Farista Aristin, M.Sc.
NIP. 19880419 201404 2 002


Aswin Nur Saputra, S.Pd., M.Sc.
NIP. 19910315 201801 101001

Mengetahui,

Koordinator Program Studi Pendidikan Geografi
Jurusan Pendidikan Ilmu Pengetahuan Sosial
Fakultas Keguruan dan Ilmu Pendidikan
Universitas Lambung Mangkurat
Banjarmasin,


Dr. Karunia Puji Hastuti, M.Pd
NIP. 19820213 200312 2 001

ABSTRAK

“Strategi Pengembangan Kawassn Wisata Terpadu Hilir Sungai Barito di Kabupaten Barito Kuala”

Oleh : Muhammad Fikri Hasan

Program Studi Pendidikan Geografi, Fakultas Keguruan dan Ilmu Pendidikan,
Universitas Lambung Mangkurat

Kalimantan Selatan merupakan salah satu dari provinsi yang kaya akan potensi sumber daya alam. Kondisi geografis dan karakteristik daerah yang masih terjamah serta budaya masyarakatnya yang masih berorientasi pada kearifan lokal menjadikan Kalimantan Selatan sebagai destinasi wisata yang potensial, yang jika berhasil adalah untuk berevolusi untuk meningkatkan kesejahteraan masyarakat dan memperoleh penghasilan untuk wilayah dan negara. Undang-undang No. 10 Tahun 2009 Tentang Kepariwisata, pembangunan kepariwisataan diperlukan untuk mendorong pemerataan kesempatan berusaha dan memperoleh manfaat serta mampu menghadapi tantangan perubahan kehidupan lokal, nasional, maupun global.

Salah satunya adalah Taman Wisata Alam (TWA) Pulau Bakut dan Pulau Kembang berada di bawah naungan Balai Konservasi Sumber Daya Alam (BKSDA). Tujuan penelitian ini ialah untuk menganalisis strategi pengembangan wisata Pulau Kembang dan Pulau Bakut sebagai kawasan wisata terpadu di Hilir Sungai Barito. Analisis SWOT adalah identifikasi sistematis berbagai faktor secara sistematis untuk merumuskan strategi yang di harapkan dapat memecahkan suatu masalah analisis ini didasarkan pada logika yang dapat memaksimalkan kekuatan (stength), dan peluang (opportunities), namun secara bersama dapat meminimalkan kelemahan (weakesses) dan ancaman (threats). Penelitian ini menggunakan kuesioner tertutup, kuesinoer tertutup adalah kuesioner dengan pertanyaan dan jawaban yang dapat dipilih dan disimpan dengan benar oleh sampel survei atau responden. Hasil penelitian Pulau Kembang dan Pulau Bakut yaitu menunjukkan kuadran 1 yang berarti wisata Pulau Bakut sangat menguntungkan.

Kata Kunci: Strategi pengembangan, wisata terpadu Hilir Sungai, Analisis SWOT

ABSTRACT

“Strategy for the Development of an Integrated Tourism Area in the Barito Watershed in Barito Kuala Regency”

Oleh : Muhammad Fikri Hasan

Program Studi Pendidikan Geografi, Fakultas Keguruan dan Ilmu Pendidikan,
Universitas Lambung Mangkurat

The province of South Kalimantan is abundant in natural resources. Its geographical conditions, regional characteristics, and society that still value local wisdom make it a potential tourist destination. Constructing and developing the tourism objects properly can improve society's welfare and provide the region and the nation with income. In UU No. 10 of 2009 concerning tourism, it is written that tourism development is required to encourage equal distribution of business opportunities and get civilization ready for facing local, national, and global change challenges.

Natural Tourism Park of Pulau Bakut and Pulau Kembang are some tourist destinations that can be found in South Kalimantan. They are under the auspices of the Natural Resources Conservation Agency (BKSDA). This study aims to analyze the developing strategy of Kembang Island and Bakut Island as an integrated tourism area in the Barito River. SWOT Analysis is a systematic identification on various factors to frame the strategy. This strategy is expected to solve a problem and is based on logic. The analysis can maximize strength and opportunities and can reduce weaknesses and threats. This research used close-ended questionnaire. Close-ended questionnaires are questionnaires with questions and answers that can be selected and stored correctly by a survey sample or respondents. The result of this study revealed that on line Y (6,617) and line X (4,184), both islands are in quadrant I. It can be concluded that Kembang Island and Bakut Island are profitable. The results of the research on Pulau Kembang and Bakut Island show quadrant I which means that Bakut Island tourism is very profitable.

Keywords: *Developing strategy, Integrated tourism at Barito river basin , SWOT Analysis*

MOTTO DAN PERSEMBAHAN

MOTTO

“Yang selalu ada mungkin besok tidak, jangan berlebihan”

(Muhammad Fikri Hasan)

Karya ini didedikasikan kepada :

Bapak Drs. Tajudin Noor dan Ibu Laila Murni selaku orang tua saya

KATA PENGANTAR

Puji syukur kehadirat Allah Subhanahu Wata'ala atas segala taufik dan hidayah-Nya jualah skripsi saya yang berjudul “Strategi Pengembangan Kawasan Wisata Terpadu Hilir Sungai Barito di Kabupaten Barito Kuala” dapat selesai dengan baik.

Penelitian ini tidak akan pernah selesai tanpa adanya dukungan serta bantuan dari berbagai pihak. Penulis berterimakasih kepada :

1. Dr. Sunarno Basuki, Drs., M.Kes., AIFO selaku Dekan Fakultas Keguruan dan Ilmu Pendidikan Universitas Lambung Mangkurat.
2. Dr., Drs. Sidharta Adyatma, M.Si selaku Kepala Jurusan Ilmu Pengetahuan Sosial Fakultas Keguruan dan Ilmu Pendidikan Universitas Lambung Mangkurat.
3. Dr. Karunia Puji Hastuti, M.Pd. selaku Koordinator Program Studi Pendidikan Geografi Fakultas Keguruan dan Ilmu Pendidikan Universitas Lambung Mangkurat yang telah memberikan ilmu yang bermanfaat selama pendidikan.
4. Dr. Nevy Farista Aristin S.Pd., M.Sc. dan Aswin Nur Saputra, S.Pd., M.Sc. selaku Pembimbing 1 dan Pembimbing 2 yang telah memberikan saran dan kritik selama proses penelitian ini.
5. Dr. Karunia Puji Hastuti, M.Pd. dan Prof. Dr. Deasy Arisanty, M.Si. selaku Penguji 1 dan Penguji 2 yang telah memberikan masukan sehingga dapat terselesaikan.
6. Bapak dan Ibu dosen Program Studi Pendidikan Geografi yang telah memberikan ilmu yang bermanfaat selama pendidikan.
7. Bapak Rian Prakosa Wijaya, S.Hut., Bapak Imam Riyanto, S.Hut, Ibu Endah Wahyuni K, S.Si. selaku Staff penelitian BKSDA yang telah memberikan izin masuk kawasan wisata guna meneliti terkait dengan skripsi saya.
8. Drs. Tajudin Noor dan ibu saya Laila Murni selaku orang tua saya telah mendukung anakmu ini dari awal pendidikan hingga sekarang.

9. M.Zaini, Ahim Raihan, Rifqy Indriawan Hadi, S.Pd., anak murid SDS Barito Pacific, Muhammad Arsyad, Ahmad Sidiq, Muhammad Badaruddin, Siti Maysarah, Noviantika, Sunia Galih Saputri terimakasih untuk meluangkan waktu untuk membantu dilapangan dan menyelesaikan penelitian ini.

10. Seluruh angkatan 2019 yang telah memberikan motivasi selama perkuliahan berlangsung yang tidak dapat disebutkan tanpa mengurangi rasa hormat.

11. Risyda Nabila Agani terimakasih atas dukungan yang telah diberikan.

Skripsi ini saya persembahkan kepada orang tua yang telah mendukung anak terakhirnya untuk mengerjakan skripsi, dan juga saya persembahkan kepada orang-orang yang selalu mendukung penelitian ini. Semoga apa yang telah diberikan menjadikan amal ibadah serta mendapatkan balasan dari Allah Subhanahu Wata'ala. Dan penulis berharap agar skripsi ini dapat memberikan referensi serta bermanfaat dimasa yang akan datang.

Jelapat, 9 November 2023

Muhammad Fikri Hasan

NIM. 1910115310003

DAFTAR ISI

ABSTRAK	i
ABSTRACT	ii
KATA PENGANTAR	iv
DAFTAR ISI.....	vi
DAFTAR GAMBAR	viii
DAFTAR TABEL.....	x
BAB I PENDAHULUAN	1
A. Latar Belakang Masalah	1
B. Rumusan Masalah.....	4
C. Tujuan Penelitian	4
D. Manfaat Penelitian.....	4
E. Asumsi & Keterbatasan Penelitian	5
F. Ruang Lingkup Penelitian.....	5
G. Definisi Operasional	5
BAB II KAJIAN PUSTAKA	7
A. Pariwisata	7
B. Strategi Pengembangan Wisata Alam	8
C. Kawasan Wisata Terpadu	11
D. Kajian Teori.....	11
E. Pengembangan Kawasan Wisata Terpadu	11
F. Unsur-unsur Pariwisata	13
G. Pendekatan Keruangan	18
H. Analisis SWOT.....	18
BAB III METODE PENELITIAN.....	26

A. Rancangan Penelitian	26
B. Lokasi Daerah Penelitian	26
C. Populasi Data dan Sampel	28
D. Variabel Penelitian	28
E. Teknik Pengumpulan Data.....	29
F. Instrumen Penelitian.....	30
G. Uji Instumen	30
H. Pengolahan Data.....	31
I. Analisis Data	32
J. Tahap Penelitian	35
BAB IV PEMBAHASAN.....	36
A. Deskripsi Daerah Penelitian.....	36
B. Hasil penelitian.....	45
C. Pembahasan.....	106
BAB V KESIMPULAN.....	109
A. Kesimpulan	109
B. Saran.....	109
DAFTAR PUSTAKA	111
LAMPIRAN.....	112

DAFTAR GAMBAR

Gambar 2. 1 Matriks SWOT	18
Gambar 2. 2 Kerangka Berpikir	21
Gambar 3. 1 Peta Pulau Bakut dan Pulau Kembang.....	27
Gambar 3. 2 Diagram Alur Penelitian.....	35
Gambar 4. 1 Peta Administasi Pulau Kembang dan Bakut.....	39
Gambar 4. 2 Peta Hidrologi Pulau Kembang dan Bakut	42
Gambar 4. 3 . Peta jenis tanah Pulau Kembang dan Bakut.....	43
Gambar 4. 4 Peta jenis Geologi Pulau Kembang dan Pulau Bakut	44
Gambar 4. 5 Hewan endemik.....	46
Gambar 4. 6 Pemandangan alam yang asri	46
Gambar 4. 7 Tidak ada informasi jenis	48
Gambar 4. 8 Informasi dari Tiktok	49
Gambar 4. 9 Kondisi toilet Pulau Kembang	51
Gambar 4. 10 Kondisi didalam musholla.....	52
Gambar 4. 11 Kondisi diluar musholla	53
Gambar 4. 12 Saff BKSDA Pulau Kembang.....	56
Gambar 4. 13 Kondisi jalan yag rusak	56
Gambar 4. 14 Polisi airud.....	56
Gambar 4. 15 Gazebo Pulau Kembang	58
Gambar 4. 16 Ruang terbuka hijau	58
Gambar 4. 17 Warung didalam Pulau Kembang	58
Gambar 4. 18 Dermaga Pulau Bakut dan Siring Tendea	60
Gambar 4. 19 Tempat bersandarnya kelotok di siring dan di Pulau Kembang.....	64
Gambar 4. 20 Kondisi arus tenang.....	65
Gambar 4. 21 Karcis Pulau Kembang.....	67
Gambar 4. 22 List hara tiket masuk	67
Gambar 4. 23 Pohon bakau di pinggir pulau.....	70
Gambar 4. 24 Hewan endemik Pulau Bakut	71
Gambar 4. 25 Hutan rimbum dan asri	71
Gambar 4. 26 Keindahan flora dari kelotok.....	73
Gambar 4. 27 Menara pandang Pulau Bakut	73

Gambar 4. 28 Denah Pulau Bakut dan penunjuk arah jalan	75
Gambar 4. 29 Tiktok dan Instagram Pulau Bakut.....	75
Gambar 4. 30 Denah wisata Pulau Bakut.....	76
Gambar 4. 31 Dermaga penyeberangan	77
Gambar 4. 32 Dermaga Pulau Bakut.....	77
Gambar 4. 33 Staff yang ramah	80
Gambar 4. 34 Tempat yang aman untuk foto.....	80
Gambar 4. 35 Toilet bersih	82
Gambar 4. 36 Dermaga toilet yang tidak terawat	82
Gambar 4. 37 Rest area	84
Gambar 4. 38 Ruang terbuka hijau	84
Gambar 4. 39 Warung	84
Gambar 4. 40 Warung di dalam Pulau Baku.....	85
Gambar 4. 41 puskesmas Anjir Muara.....	86
Gambar 4. 42 Bangunan medis	86
Gambar 4. 43 Generator di Pulau Bakut	89
Gambar 4. 44 Rumah makan.....	90
Gambar 4. 45 Musholla di Pulau Bakut.....	92
Gambar 4. 46 Tempat wudhu.....	92
Gambar 4. 47 Tiket dan Tempat pembeliannya	94
Gambar 4. 48 Papan Informasi dan QR	96
Gambar 4. 49 Dermaga yang luas	97
Gambar 4. 50 3Diagram analisis SWOT.....	101
Gambar 4. 51 Diagram analisis SWOT.....	104
Gambar 4. 52 Diagram analisis SWOT.....	105

DAFTAR TABEL

Tabel 1. 1 Jumlah populasi data pengunjung Pulau Bakut dan Pulau Kembang....	3
Tabel 2. 1 Keaslian Penelitian.....	22
Tabel 3. 1 Variabel Penelitian.....	29
Tabel 3. 2 Skoring.....	32
Tabel 3. 3 Analisis SWOT Pulau Kembang	32
Tabel 3. 4 Analisis SWOT Pulau Bakut	33
Tabel 4. 1 Luas Kecamatan Anjir Muara.....	37
Tabel 4. 2 Luas Kecamatan Alalak	37
Tabel 4. 3 Bentuk lahan	40
Tabel 4. 4 Data curah hujan di Kecamatan Alalak.....	41
Tabel 4. 5 Data curah hujan di Kecamatan Anjir Muara	41
Tabel 4. 6 Keunikan	45
Tabel 4. 7 Keindahan	47
Tabel 4. 8 Ketersediaan Informasi	48
Tabel 4. 9 Toilet Umum.....	50
Tabel 4. 10 Tempat Ibadah.....	51
Tabel 4. 11 Fasilitas Telekomunikasi.....	53
Tabel 4. 12 Keamanan dan Kenyamanan.....	54
Tabel 4. 13 Rest Area.....	57
Tabel 4. 14 Tempat parkir.....	59
Tabel 4. 15 Bank	60
Tabel 4. 16 Listrik.....	61
Tabel 4. 17 Klinik Kesehatan.....	62
Tabel 4. 18 Fasilitas Transportasi	63
Tabel 4. 19 Akses Lokasi.....	64
Tabel 4. 20 Loker	66
Tabel 4. 21 Objek wisata.....	68
Tabel 4. 22 Rumah makan	68
Tabel 4. 23 Keunikan	69
Tabel 4. 24 Keindahan	72
Tabel 4. 25 Ketersediaan informasi	74

Tabel 4. 26 Fasilitas transportasi	76
Tabel 4. 27 Akses lokasi	78
Tabel 4. 28 Keamanan dan kenyamanan	79
Tabel 4. 29 Toilet umum.....	81
Tabel 4. 30 Rest Area.....	83
Tabel 4. 31 Klinik kesehatan.....	85
Tabel 4. 32 Bank	87
Tabel 4. 33 Listrik	88
Tabel 4. 34 Rumah makan	89
Tabel 4. 35 Tempat ibadah.....	91
Tabel 4. 36 Loker	93
Tabel 4. 37 Fasilitas telekomunikasi	94
Tabel 4. 38 Objek Wisata.....	95
Tabel 4. 39 Tempat parkir.....	96
Tabel 4. 41 Matrik Faktor Internal dan Eksternal Pulau Kembang.	98
Tabel 4. 42 Matrik Faktor Internal dan Eksternal Pulau Bakut.	99
Tabel 4. 43 Internal Strategi pengembangan kawasan wisata terpadu DAS Barito	100
Tabel 4. 44 Eksternal Strategi pengembangan kawasan wisata terpadu DAS Barito.....	100
Tabel 4. 45 Strategi internal pengembangan kawasan wisata terpadu DAS Barito	102
Tabel 4. 46 eksternal Strategi pengembangan kawasan wisata terpadu DAS Barito	103