

SKRIPSI
DAMPAK PEMEKARAN TERHADAP PEMBANGUNAN
INFRASTRUKTUR JALAN DI KECAMATAN KUSAN
TENGAH KABUPATEN TANAH BUMBU

Diajukan Sebagai Salah Satu Syarat Untuk Memperoleh
Gelar Sarjana (S1) Pada Program Studi Ilmu Pemerintahan
Fakultas Ilmu Sosial Dan Ilmu Politik

Oleh:

M AQMAL AGUSTIANUR
NIM: 1610413210011



KEMENTERIAN PENDIDIKAN, KEBUDAYAAN, RISET DAN TEKNOLOGI
UNIVERSITAS LAMBUNG MANGKURAT
FAKULTAS ILMU SOSIAL DAN ILMU POLITIK
PROGRAM STUDI ILMU PEMERINTAHAN
BANJARMASIN
2023

LEMBAR PENGESAHAN SKRIPSI


**DAMPAK PEMEKARAN TERHADAP PEMBANGUNAN
INFRASTRUKTUR JALAN DI KECAMATAN KUSAN TENGAH
KABUPATEN TANAH BUMBU**

- A. Nama Mahasiswa : M Aqmal Agustianur NIM : 1610413210011
B. Dinyatakan lulus dengan nilai A dalam ujian mempertahankan skripsi Tingkat Sarjana (S1), Ilmu Pemerintahan, Fakultas Ilmu Sosial dan Ilmu Politik, Universitas Lambung Mangkurat pada tanggal : 14 Maret 2023
C. Tim Penguji:

a. Ketua

(Arif Rahman Hakim, S.Sos., M.IP.)

NIP. 19900125 201903 1 012


(.....)

b. Sekretaris

(Pathurrahman, S.Sos., M.A.)


NIP. 19870527 201504 1 002


(.....)

c. Anggota


(Husein Abdurrahman, S.Sos., M.Si.)

NIP. 19711103 199903 1 002


(.....)


Banjarmasin, 12 Juni 2023

Ketua Pembimbing


Arif Rahman Hakim, S.Sos., M.IP.
NIP. 19900125 201903 1 012

Mengetahui,
Dekan FISIP
Universitas Lambung Mangkurat




Prof. Dr. H. Budi Suryadi, S.Sos., M.Si.
NIP. 19730122 199802 1 001



KEMENTERIAN PENDIDIKAN, KEBUDAYAAN
RISET, DAN TEKNOLOGI
UNIVERSITAS LAMBUNG MANGKURAT
FAKULTAS ILMU SOSIAL DAN ILMU POLITIK
PROGRAM STUDI ILMU PEMERINTAHAN

Jalan Brigjen H. Hasan Basry Banjarmasin 70123
Telepon : (0511) 3304595 Laman : <http://fisip.ulm.ac.id/>

BERITA ACARA UJIAN SKRIPSI

Pada hari ini Selasa tanggal 14 bulan Maret tahun 2023, Tim Penguji yang ditunjuk oleh Dekan Fakultas Ilmu Sosial dan Ilmu Politik Universitas Lambung Mangkurat Banjarmasin dengan surat Nomor: 0944/UN8.1.13/KP.10.00/2023 tanggal 22 Februari 2023 untuk menguji Skripsi:

Nama : M. Aqmal Agustianur
NIM : 1610413210011
Jurusan/Program Studi : Ilmu Pemerintahan
Judul Skripsi : Dampak Pemekaran Terhadap Pembangunan Infrastruktur Jalan di Kecamatan Kusan Tengah Kabupaten Tanah Bumbu

Tempat Ujian : Ruang Sidang Skripsi 1 Gedung Lama Fisip ULM
Waktu Ujian : 14.00 Wita – Selesai
Nilai : **81 (A)**
Dinyatakan : Lulus / ~~Tidak Lulus~~


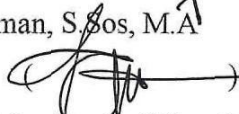

Demikian berita acara ini dibuat dan ditandatangani sesuai dengan peraturan Fakultas Ilmu Sosial dan Ilmu Politik Universitas Lambung Mangkurat Banjarmasin.

Dibuat di : BANJARMASIN
Pada Tanggal : 14 Maret 2023


Tim Penguji,

Mahasiswa yang diuji,

M. Aqmal Agustianur

1. Ketua : Arif Rahman Hakim, S.Sos, M.IP
()
2. Sekretaris : Pathurrahman, S.Sos, M.A
()
3. Anggota : Husein Abdurahman, S.Sos, M.Si
()

Mengetahui/membenarkan :
Koordinator Program Studi Ilmu Pemerintahan

()
Husein Abdurahman, S.Sos, M.Si
NIP 197111031999031002

LEMBAR PERNYATAAN KEASLIAN TULISAN

Saya yang bertanda tangan dibawah ini :

Nama : M. Aqmal Agustianur
Nim : 1610413210011
Tempat, Tanggal Lahir : Rantau Panjang Hulu, 06 Agustus 1998
Jurusan : Ilmu Pemerintahan
Fakultas : Fakultas Ilmu Sosial dan Ilmu Politik

Menyatakan dengan sebenar-benarnya bahwa skripsi yang berjudul “Dampak Pemekaran Terhadap Pembangunan Infrastruktur Jalan Di Kecamatan Kusan Tengah Kabupaten Tanah Bumbu” benar-benar merupakan hasil karya sendiri, bukan merupakan pengambil alih tulisan atau pikiran orang lain yang saya akui sebagai hasil tulisan atau pikiran saya sendiri.

Apabila dikemudian hari terbukti atau dapat dibuktikan skripsi ini hasil jiplakan, maka saya bersedia menerima sanksi atas perbuatan tersebut.

Hal-hal yang berkaitan dengan teknis penulisan, telah sesuai dengan Pedoman Karya Tulis Ilmiah Program Studi Ilmu Pemerintahan Fakultas Ilmu Sosial dan Ilmu Politik Universitas Lambung Mangkurat.

Banjarmasin, 06 Juli 2023

Yang Membuat Pernyataan,



M. Aqmal Agustianur
Nim : 1610413210011

ABSTRAK

M AQMAL AGUSTIANUR, 1610413210011, 2023, *Dampak Pemekaran Terhadap Pembangunan Infrastruktur Jalan di Kecamatan Kusan Tengah Kabupaten Tanah Bumbu*. Dibimbing oleh Arif Rahman Hakim

Penelitian ini bertujuan untuk mengetahui dampak pemekaran terhadap pembangunan infrastruktur jalan di Kecamatan Kusan Tengah Kabupaten Tanah Bumbu dan penghambat pembangunan infrastruktur jalan. Penelitian ini menggunakan jenis penelitian deskriptif yang dianalisis menggunakan pendekatan kualitatif. Informan penelitian ialah Camat, Kasi Pemerintahan, Kasi Pelayanan di Kecamatan Kusan Tengah, Kepala Desa.

Hasil penelitian ini menunjukkan bahwa dampak pemekaran terhadap pembangunan infrastruktur jalan di Kecamatan Kusan Tengah Kabupaten Tanah Bumbu sudah cukup berdampak pada perbaikan infrastruktur jalan. Secara umum memang belum ada perubahan yang signifikan karena sebagian besar jalan yang ada di ujung atau paling jauh dengan ibu kota kecamatan masih belum beraspal, akan tetapi sudah cukup layak untuk dilewati karena sudah dibangun siring dan pengerasan jalan. Pada indikator perencanaan yaitu musrembang desa, Musrembang tingkat kecamatan, dan kemudian usulan masuk melalui Bappeda kemudian ke Litbang setelah itu diarahkan ke SKPD bersangkutan yaitu Dinas PUPR Kabupaten Tanah Bumbu. Sebagai kecamatan baru perencanaan perbaikan jalan untuk menghubungkan akses antar desa dan akses menuju kecamatan sudah mulai dibangun secara bertahap. Pada indikator pelaksanaan telah ada perubahan yang dirasakan oleh masyarakat baik dari segi pelayanan dan pembangunan infrastruktur. Fokus pada infrastruktur jalan memang belum ada perubahan yang signifikan, karena sebagian besar jalan yang ada di ujung atau paling jauh dengan ibu kota kecamatan masih belum beraspal, akan tetapi sudah cukup layak untuk dilewati karena sudah dibangun siring dan pengerasan jalan dengan batu uruk yang lumayan halus. Pada indikator pengendalian yaitu pengawasan baik secara langsung dan tidak langsung sudah dilaksanakan dengan baik oleh pihak Kecamatan Kusan Tengah. dampak dari pembangunan jalan adalah perubahan keadaan social, dan ekonomi yang membaik adapun keadaan politik tidak ada perubahan yang terlalu signifikan. adapun penghambat yang mempengaruhi pembangunan infrastruktur adalah kemampuan finansial, cuaca, dan pembebasan tanah.

Saran yang diberikan kepada pemerintah Kecamatan Kusan Tengah untuk lebih memperhatikan desa paling jauh dengan ibu kota kecamatan, dengan sering berkunjung dan berkoordinasi mengenai perencanaan permbangunan atau perbaikan infrastruktur jalan. Kepada masyarakat untuk lebih bisa bekerja sama dengan pemerintah dengan menghibahkan sebagian tanahnya untuk pembuatan atau pelebaran jalan.

Kata Kunci : Dampak Pemekaran, Pembangunan Infrastruktur Jalan.

ABSTRACT

M AQMAL AGUSTIANUR, 1610413210011, 2023, *Impact of Expansion on Road Infrastructure Development in the Kusan Tengah District, Tanah Bumbu Regency*. Supervised by Arif Rahman Hakim

This study aims to determine the impact of expansion on road infrastructure development in Kusan Tengah District, Tanah Bumbu Regency and the inhibiting factors for road infrastructure development. This research uses a descriptive research type which is analyzed using a qualitative approach. The research informants were the Camat, Head of Government, Head of Services in Kusan Tengah District, Village Head.

The results of this study indicate that the impact of expansion on road infrastructure development in Kusan Tengah District, Tanah Bumbu Regency has had quite an impact on road infrastructure improvements. In general, there have not been any significant changes because most of the roads at the end or furthest from the sub-district capital are still not paved, but they are passable enough to pass because a siring and road paving have been built. In terms of planning indicators, namely the village musrebang, sub-district level Musrebang, and then proposals go through Bappeda then to R&D after which they are directed to the SKPD concerned, namely the PUPR Office of Tanah Bumbu Regency. As a new sub-district, road improvement plans to connect access between villages and access to the sub-district have begun to be built in stages. In the implementation indicators there have been changes felt by the community both in terms of services and infrastructure development. There has not been a significant change in the focus on road infrastructure, because most of the roads at the end or furthest from the sub-district capital are still not asphalted, but they are passable enough to be passed because sirings have been built and roads are paved with fine gravel. .In the control indicators, direct and indirect supervision has been carried out properly by the Kusan Tengah District. the impact of road construction is a change in social and economic conditions that have improved while the political situation has not changed too significantly. As for the factors that influence infrastructure development are financial capability, weather, and land acquisition

Advice given to the Kusan Tengah District government to pay more attention to the village farthest from the sub-district capital, by making frequent visits and coordinating regarding planning for the development or repair of road infrastructure. To the community to be more able to cooperate with the government by granting part of their land for the construction or widening of roads.

Keywords: Expansion Impact, Road Infrastructure Development.

KATA PENGANTAR

Puji Syukur Peneliti panjatkan kepada Tuhan yang Maha Esa telah memberikan rahmat dan hidayah-Nya sehingga Peneliti dapat menyelesaikan skripsi ini sebagai salah satu syarat untuk menyelesaikan studi pada Program Studi Ilmu Pemerintahan, Fakultas Ilmu Sosial dan Ilmu Politik, Universitas Lambung Mangkurat. Skripsi ini berjudul “Dampak Pemekaran Terhadap Pembangunan Infrastruktur Di Kecamatan Kusan Tengah Kabupaten Tanah Bumbu ”.

Peneliti menyadari bahwa dalam mengerjakan skripsi ini telah melibatkan banyak pihak yang telah mengorbankan waktu, tenaga, pikiran maupun jenis bantuan lainnya. Oleh karena itu, di sini Peneliti sampaikan rasa terima kasih sedalam-dalamnya kepada Kedua orang tua dan Saudara kandung, serta istri dan anak-anak tercinta yang telah memberikan do'a dan semangat kepada peneliti selama penyusunan skripsi ini, selain itu peneliti juga mengucapkan terima kasih kepada:

1. Prof. Dr. Ahmad, SE., M.Si Selaku Rektor Universitas Lambung Mangkurat.
2. Prof. Dr. H. Budi Suryadi, S.Sos., M.Si Selaku Dekan Fakultas Ilmu Sosial dan Ilmu Politik Universitas Lambung Mangkurat.
3. Husein Abdurahman, S.Sos., M.Si Selaku Ketua Jurusan Ilmu Pemerintahan, Fakultas Ilmu Sosial dan Ilmu Politik Universitas Lambung Mangkurat.

4. *Arif Rahman Hakim, S.Sos, M.I.P.* selaku dosen pembimbing yang telah bersedia meluangkan waktu, tenaga dan pikiran untuk memberikan bimbingan dalam Penelitian skripsi ini;
5. Seluruh dosen pengajar dan staf program studi Ilmu Pemerintahan Fakultas Ilmu Sosial dan Ilmu Politik Universitas Lambung Mangkurat;
6. Kawan-kawan seangkatan Prodi Ilmu Pemerintahan 2016 yang selalu mendukung dan berkontribusi dalam interaksi sosial peneliti;
7. *Semua pihak dan sahabat yang tidak dapat peneliti sebutkan satu persatu* yang telah membantu dalam memberikan masukan, dorongan serta bantuan lainnya hingga terselesaikannya penelitian ini.

Peneliti ucapkan terima kasih atas segala bantuan dan partisipasi yang diberikan kepada Peneliti selama ini, semoga Tuhan memberikan balasan atas bantuan yang diberikan.

Peneliti menyadari bahwa skripsi ini masih banyak kekurangan dan kelemahan karena keterbatasan kemampuan, pengetahuan dan wawasan dari Peneliti sendiri, Peneliti meminta maaf sebesar-besarnya. Oleh karena itu kritik dan saran sangat Peneliti harapkan.

Akhir kata Peneliti mengharapkan semoga skripsi ini dapat bermanfaat bagi pembaca.

Banjarmasin, 06 Maret 2023
Peneliti,

M. Akmal Agustianur
NIM: 1610413210011

DAFTAR ISI

	Halaman
ABSTRAK	i
ABSTRACT	ii
KATA PENGANTAR	iii
DAFTAR ISI	v
DAFTAR TABEL	vii
DAFTAR BAGAN	viii
DAFTAR GAMBAR	ix
DAFTAR LAMPIRAN	x
BAB I PENDAHULUAN	1
1.1 Latar Belakang	1
1.2 Penelitian Terdahulu.....	7
1.3 Rumusan Masalah	9
1.4 Tujuan Penelitian.....	9
1.5 Manfaat Penelitian.....	10
BAB II KAJIAN TEORITIS	11
2.1 Relevansi Penelitian dengan Ilmu Pemerintahan	11
2.2 Pemekaran Wilayah.....	13
2.2.1 Pengertian Strategi	13
2.2.2 Syarat Pemekaran Kecamatan	16
2.2.3 Tujuan Pemekaran.....	18
2.3 Dampak Pemekaran.....	19
2.3.1 Pengertian Dampak	19
2.3.2 Dampak Pemekaran Wilayah.....	21
2.4 Teori Manajemen	24
2.4.1 Perencanaan.....	25
2.4.2 Pelaksanaan	25
2.4.3 Pengendalian	26
2.5 Kecamatan	26
2.6 Pembangunan Daerah	27
2.6.1 Pengertian Pembangunan dan Infrastruktur.....	27
2.6.2 Faktor yang Mempengaruhi Pelaksanaan Pembangunan	29
2.7 Infrastruktur	39

2.8 Jalan	41
2.9 Kerangka Pemikiran	44
BAB III METODE PENELITIAN	79
3.1 Pendekatan Penelitian dan Jenis Penelitian.....	79
3.2 Sumber Data.....	80
3.3 Teknik Pengumpulan Data.....	80
3.4 Lokasi Penelitian	81
3.5 Informan Penelitian	81
3.6 Instrumen Penelitian	82
3.7 Fokus Penelitian	82
3.8 Analisis Data.....	83
BAB IV HASIL DAN PEMBAHASAN.....	86
4.1 Gambaran Umum Kecamatan Kusan Tengah.....	86
4.1.1 Sejarah Kecamatan Kusan Tengah.....	86
4.1.2 Kondisi Geografis	86
4.1.3 Kondisi Demografis	89
4.1.4 Struktur Organisasi	90
4.1.5 Fasilitas Umum	92
4.2 Hasil Penelitian	94
4.2.1 Perencanaan.....	94
4.2.2 Pelaksanaan	100
4.2.3 Pengendalian	106
4.3 Pembahasan.....	110
4.3.1 Dampak Pemekaran Terhadap Pembangunan Infrastruktur Jalan Di Kecamatan Kusan Tengah Kabupaten Tanah Bumbu	110
4.3.2 Penghambat Pembangunan Infrastuktru Jalan.....	116
BAB I PENUTUP	118
5.1 Kesimpulan	118
5.2 Saran	119
DAFTAR PUSTAKA	121

DAFTAR TABEL

Halaman

Tabel 4. 1 Daftar Desa di Kecamatan Kusan Tengah	87
Tabel 4. 2 Pembagian Wilayah Kecamatan Kusan Tengah berdasarkan Penggunaan	88
Tabel 4. 3 Kelembagaan Desa di Kecamatan Kusan Tengah	88
Tabel 4. 4 Orbitasi Kecamatan Kusan Tengah	88
Tabel 4. 5 Jumlah Penduduk tahun 2022.....	89
Tabel 4. 6 Data Pegawai Pegawai Negeri Sipil dan Non PNS	90

DAFTAR BAGAN

	Halaman
Bagan 2. 1 Kerangka Pemikiran	45
Bagan 3. 1 Teknik Analisis Data	84
Bagan 4. 1 Struktur Organisasi Pemerintah Kecamatan Kusan Tengah Kabupaten Tanah Bumbu.....	90

DAFTAR GAMBAR

	Halaman
Gambar 4. 1 Peta Kecamatan Kusan Tengah	87
Gambar 4. 2 Jalan Desa Mekar Jaya	102
Gambar 4. 3 Jalan Poros Desa Pulau Tanjung	103
Gambar 4. 4 Jalan Penghubung Desa Pakatellu Saring Sungai Bubu Dan Saring Sungai Binjai.....	104
Gambar 4. 5 Jalan Poros Utama Desa Pakatellu.....	104
Gambar 4. 6 Jalan Poros Desa Manurung (Jalan Provinsi)	105
Gambar 4. 7 Jalan Penghubung Serdangan Dan Kantor Kecamatan Kusan Tengah	105

DAFTAR LAMPIRAN

Halaman

Lampiran 1. Suran Izin Penelitian dari Fakultas Ilmu Sosial dan Ilmu Politik.....	xi
Lampiran 2. Surat Izin dari Badan Kesatuan Bangsa dan Politik	xiii
Lampiran 3. Surat Izin dari Pemerintah Kecamatan Kusan Tengah	xiv
Lampiran 4. Pedoman wawancara	xv
Lampiran 5. Dokumentasi	xvii
Lampiran 6. Peraturan Perundang-Undangan	xxii