

**IDENTIFIKASI POTENSI OBJEK WISATA
DERMAGA KERENG BANGKIRAI KOTA PALANGKA RAYA**

SKRIPSI

Untuk Memenuhi Sebagian Persyaratan

Mencapai Derajat Strata Satu (S1)

Pendidikan Gografi



Oleh:

AGH GITA SAFITRI

NIM 1810115320012

**PROGRAM STUDI PENDIDIKAN GEOGRAFI
FAKULTAS KEGURUAN DAN ILMU PENDIDIKAN
UNIVERSITAS LAMBUNG MANGKURAT
BANJARMASIN**


2023

SKRIPSI
Dipersiapkan dan Disusun Oleh

AGH GITA SAFITRI
NIM 1810115320012


Telah dipertahankan di depan dewan penguji
Pada Tanggal 12 Januari 2023
Susunan Dewan Penguji

Pembimbing I



Dr. Karunia Puji Hastuti, M.Pd
NIP. 19820213 200312 2 001

Penguji I




Dr. Parida Angriani, M.Pd
NIP. 19810927 200501 2 002

Pembimbing II



Prof. Dr. Deasy Arisanty, M. Sc
NIP. 19811220 200604 2 002

Penguji II



Akhmad Munaya Rahman, M.Pd.
NIP. 19910425 201903 1 019


Skripsi ini telah diterima sebagai salah satu persyaratan untuk memperoleh gelar
Sarjana Pendidikan Geografi
Tanggal 12 Januari 2023

Ketua Jurusan
Pendidikan Ilmu Pengetahuan Sosial



Dr. Syaharuddin, S.Pd., M.A
NIP. 19740301 200212 1 004

Ketua Program Studi
Pendidikan Geografi



Prof. Dr. Deasy Arisanty, M. Sc
NIP. 19811220 200604 2 002

PERNYATAAN

Dengan ini saya menyatakan bahwa dalam skripsi tidak terdapat karya yang pernah diajukan untuk memperoleh gelar sarjana di Perguruan Tinggi lain dan sepanjang sepengetahuan saya tidak terdapat karya yang pernah ditulis atau pendapat yang pernah diterbitkan orang lain, kecuali secara tertulis diacu dalam naskah dan disebutkan dalam daftar pustaka.

Baniarasin, 14 April 2023



INTISARI

Judul dalam penelitian ini adalah “Identifikasi Potensi objek wisata Dermaga Kereng Bangkirai Kota Palangka Raya”. Penelitian ini dilatar belakangi oleh adanya potensi wisata pada objek wisata Dermaga Kereng Bangkirai. Sehingga perlu dilakukan identifikasi mengenai potensi apa saja yang ada di Wisata Dermaga Kereng Bangkirai.

Metode yang digunakan adalah deskriptif kuantitatif menggunakan teknik *accidental sampling* dengan populasi dan sampel sebanyak 85 responden. Jenis data yang digunakan adalah data primer yang diperoleh dari observasi dan kuesioner, serta data sekunder yang diperoleh dari dokumentasi, jurnal, buku, serta artikel. Teknik pengolahan data yang digunakan terdiri dari: *editing*, *scoring*, dan *tabulating* kemudian dianalisis menggunakan Pedoman Analisis Daerah Operasi Objek dan Daya Tarik Wisata Alam (ADO-ODTWA).

Hasil penelitian menunjukkan bahwa objek wisata Dermaga Kereng Bangkirai memiliki potensi wisata berupa potensi wisata alam dan potensi wisata buatan. Namun menurut hasil penilaian kriteria daya tarik wisata, objek wisata Dermaga Kereng Bangkirai mendapatkan nilai rendah pada kriteria daya tarik karena kurangnya variasi kegiatan pada wisata Dermaga Kereng Bangkirai dan nilai tertinggi diperoleh dari kriteria aksesibilitas yang mana akses menuju Wisata Dermaga Kereng Bangkirai memang mudah dijangkau dengan tipe jalan aspal dan tidak jauh dari pusat ibukota.

Kata kunci: ADO-ODTWA, Potensi Wisata, Daya Tarik Wisata

ABSTRACT

The title of this research is "Identification of potential tourist attractions in Kereng Bangkirai Pier, Palangka Raya City". This research is motivated by the existence of tourism potential at the Kereng Bangkirai Pier tourist attraction. So it is necessary to identify what potential exists at the Kereng Bangkirai Pier Tourism.

The population and sample of this study were visitors to the Kereng Bangkirai Pier Tourism and used techniques accidental sampling with a total of 85 respondents who were found while doing the fieldwork. The types of data used in this research are primary data and secondary data. Primary data was obtained through field observation and distributing questionnaires. Secondary data obtained from documentation, journals, books, and articles. The method used in this research is a quantitative descriptive method. The data processing techniques used consist of: editing, scoring, and tabulating then analyzed using the Guidelines for Analysis of Operational Areas of Natural Tourism Objects and Attractions (ADO-ODTWA).

The results showed that the Kereng Bangkirai Pier tourism object has tourism potential in the form of natural tourism potential and artificial tourism potential. However, according to the results of the assessment of tourist attraction criteria, the Kereng Bangkirai Pier tourist attraction gets a low score on the attractiveness criteria due to the lack of variety of activities on the Kereng Bangkirai Pier tour and the highest score is obtained from the accessibility criteria where access to the Kereng Bangkirai Pier Tour is indeed easy to reach by type asphalt road and not far from the center of the capital.

Keywords: ADO-ODTWA, Tourism Potential, Tourist Attraction

KATA PENGANTAR

Puji syukur kehadiran Allah Subhanahu Wa Ta'ala karena berkat rahmat, taufiq dan hidayah-Nya penulis dapat menyelesaikan skripsi yang berjudul **“Identifikasi Potensi Objek Wisata Dermaga Kereng Bangkirai Kota Palangka Raya”**. Shalawat serta salam penulis ucapkan kepada baginda Nabi Muhammad Shallallahu ‘Alaihi Wasallam beserta para sahabat, kerabat, dan pengikut beliau hingga akhir zaman. Penulis ucapkan terimakasih kepada:

1. Bapak Prof. Dr. Ahmad, S.E., M.Si., selaku Rektor Universitas Lambung Mangkurat.
2. Bapak Dr. Chairil Faif Pasani, M.Si., selaku Dekan Fakultas Keguruan dan Ilmu Pendidikan, Universitas Lambung Mangkurat Banjarmasin.
3. Ibu Prof. Dr. Deasy Arisanty, M.Sc., selaku Koordinator Program Studi Pendidikan Geografi, Fakultas Keguruan dan Ilmu Pendidikan, Universitas lambung Mangkurat Banjarmasin yang telah memberikan semangat dan dorongan selama penyusunan skripsi.
4. Ibu Dr. Karunia Puji Hastuti, M.Pd., selaku Dosen Pembimbing I dan Ibu Prof. Dr. Deasy Arisanty, M.Sc., selaku Dosen Pembimbing II yang telah banyak memberikan bimbingan, kritik, saran, dan motivasi kepada penulis, sehingga skripsi ini dapat selesai.
5. Ibu Dr. Parida Angriani, M.Pd., selaku Dosen Penguji I dan Bapak Akhmad Munaya Rahman, M.Pd., selaku Dosen Penguji II yang telah memberikan kritik dan saran sehingga skripsi ini dapat selesai.

6. Bapak dan Ibu Dosen Pendidikan Geografi Fakultas Keguruan dan Ilmu Pendidikan Universitas Lambung Mangkurat Banjarmasin yang telah memberikan saran serta motivasi, sehingga skripsi ini dapat selesai.
7. Bapak Sabran M Usin selaku Ketua Kelompok Sadar Wisata Kereng Bangkirai Kota Palangka Raya yang telah membantu dan mengarahkan pada saat lapangan sehingga dapat berjalan dengan lancar.
8. Kedua orang tua yang sangat penulis cintai Bapak H. Abdul Ghofur dan Ibu Hj. Mutholiah yang telah memberikan do'a dan dukungan secara moril maupun materil sehingga skripsi ini dapat selesai
9. Teman-teman tercinta Alisa Cahyaningsih, Siti Noraida Astuti, Masitah, Salsabila Syifa Pribadi, Feni Ulmarisa, Siti Nurjanah, Nida Sholihah, Rizky Berliana, yang telah memberi semangat, dukungan, do'a, motivasi, dan bantuan selama proses pengerjaan skripsi.

Penulis mengucapkan maaf sebesar-besarnya apabila terdapat kesalahan dalam penyusunan skripsi. Penulis menyadari bahwa dalam penulisan skripsi ini masih jauh dari kata sempurna. Oleh karena itu, peneliti mengharapkan kritik dan saran yang bersifat membangun dari semua pihak. Semoga skripsi ini dapat memberikan manfaat bagi pembaca dan dijadikan referensi untuk kedepannya

Banjarmasin, 09 Januari 2023

Penulis:

Agh Gita Safitri

DAFTAR ISI

LEMBAR PENGESAHAN	i
LEMBAR PERNYATAAN	ii
INTISARI.....	iii
<i>ABSTRACT</i>	iv
KATA PENGANTAR	v
BAB I.....	1
PENDAHULUAN	1
A. Latar Belakang.....	1
B. Rumusan Masalah.....	6
C. Tujuan.....	6
D. Manfaat	6
E. Asumsi dan Keterbatasan	7
F. Ruang Lingkup Penelitian	7
G. Definisi Operasional	7
BAB II.....	9
TINJAUAN PUSTAKA	9
A. Kajian Teori.....	9
1. Pengertian Pariwisata	9
2. Pengertian Wisatawan	9
3. Bentuk-Bentuk Pariwisata.....	11
4. Objek Wisata Alam	14
5. Kriteria Penilaian Objek Daya Tarik Wisata Alam (ODTWA)	15
B. Kerangka Pemikiran	20
C. Keaslian penelitian.....	22
BAB III	34
MATODE PENELITIAN	34
A. Rancangan Penelitian.....	34
B. Populasi dan Sampel.....	34
C. Variable Penelitian.....	35

D. Pengumpulan Data.....	35
E. Pengolahan Data	36
F. Analisis Data.....	38
G. Diagram Alir.....	40
BAB IV	42
HASIL DAN PEMBAHASAN.....	42
A. Deskripsi Wilayah	42
1. Letak, Luas dan Batas Wilayah Penelitian	42
2. Kondisi Tanah, Geologi dan Topografi.....	47
3. Kondisi Iklim.....	51
4. Kondisi Sosial.....	55
B. Hasil Penelitian.....	56
1. Karakteristik Responden	56
2. Potensi Wisata di Dermaga Kereng Bangkirai, Kota Palangka Raya	59
3. Penilaian Potensi Objek Wisata Dermaga Kereng Bangkirai	60
C. Pembahasan	71
1. Potensi Wisata di Objek Wisata Dermaga Kereng Bangkirai Kota Palangka Raya.....	71
2. Ketersediaan Aksesibilitas Serta Sarana dan Prasarana Pendukung Wisata Dermaga Kereng Bangkirai	73
BAB V.....	75
PENUTUP.....	75
A. Kesimpulan.....	75
B. Saran	75
DAFTAR PUSTAKA	77
LAMPIRAN.....	79

DAFTAR GAMBAR

Gambar 1.1 Kerangka Pemikiran.....	21
Gambar 4.2 Peta Lokasi Penelitian.....	46
Gambar 4.3 Peta Geologi Kecamatan Sebangau Kota Palangka Raya.....	48
Gambar 4.4 Peta Topografi Kecamatan Sebangau Kota Palangka Raya.....	50
Gambar 4.5 Keindahan Alam di Wisata Dermaga Kereng Bangkirai.....	62
Gambar 4.6 Variasi Kegiatan Wisata Dermaga Kereng Bangkirai.....	63
<i>Gambar 4.7 Tumbuhan Rasau (Pandanus helicopus).....</i>	<i>64</i>
Gambar 4.8 Sarana Prasarana Wisata Dermaga kereng Bangkirai.....	69

DAFTAR TABEL

Tabel 1.1 Potensi Objek Wisata Alam dan Buatan Kota Palangka Raya	3
Tabel 3.2 Klasifikasi Pengembangan Berdasarkan Nilai Bobot Kriteria Penilaian Daya Tarik	39
Tabel 3.3 Klasifikasi Pengembangan Berdasarkan Nilai Bobot Kriteria Penilaian Sarana dan Prasarana.....	39
Tabel 3.4 Klasifikasi Pengembangan Berdasarkan Nilai Bobot Kriteria Penilaian Sarana dan Prasarana.....	39
Tabel 3.5 Klasifikasi Pengembangan Berdasarkan Nilai Total Bobot Setiap Kriteria Penilaian.....	40
Tabel 4.6 Klasifikasi iklim menurut Schmidt dan Ferguson.....	54
Tabel 4.7 Luas Wilayah, Jumlah Penduduk, dan Kepadatan Penduduk	55
Tabel 4.8 Asal Pengunjung Wisata Dermaga Kereng Bangkirai	57
Tabel 4.9 Jumlah Responden Berdasarkan Umur Tahun 2022.....	57
Tabel 4.10 Jumlah Responden Berdasarkan Jenis Kelamin Tahun 2022.....	58
Tabel 4.11 Jumlah Responden Berdasarkan Profesi Tahun 2022.....	58
Tabel 4.12 Nilai Potensi Kriteria Daya Tarik Wisata Dermaga Kereng	61
Tabel 4.13 Nilai Potensi Kriteria Aksesibilitas Wisata Dermaga	66
Tabel 4.14 Nilai Potensi Kriteria Sarana & Prasarana Wisata Dermaga	67
Tabel 15 Hasil Penilaian Setiap Kriteria Penilaian Berdasarkan Standar	70