

**POTENSI EKOWISATA *MANGROVE* DI DESA PAGATAN BESAR
KECAMATAN TAKISUNG KABUPATEN TANAH LAUT
PROVINSI KALIMANTAN SELATAN**

SKRIPSI

Untuk Memenuhi Sebagian Persyaratan

Mencapai Derajat Strata Satu (S1)

Pendidikan Geografi



Disusun Oleh:
Reiga Primayoga
1910115210005

**PROGRAM STUDI PENDIDIKAN GEOGRAFI
JURUSAN PENDIDIKAN ILMU PENGETAHUAN SOSIAL
FAKULTAS KEGURUAN DAN ILMU PENDIDIKAN
UNIVERSITAS LAMBUNG MANGKURAT
BANJARMASIN**


2023

HALAMAN PERSETUJUAN
POTENSI EKOWISATA MANGROVE DI DESA PAGATAN BESAR KECAMATAN
TAKISUNG KABUPATEN TANAH LAUT PROVINSI KALIMANTAN SELATAN

Oleh:
Reiga Primayoga
NIM. 1910115210005

Pembimbing Utama

Pembimbing Pendamping



Prof. Dr. Deasy Arisanty, M.Sc
NIP. 19811220 200604 2 0002

Dr. Eva Alviawati, M.Sc
NIP. 19791127 200801 2 009

Mengetahui,
Koordinator Program Studi Pendidikan Geografi
Jurusan Pendidikan Ilmu Pengetahuan Sosial
Fakultas Keguruan dan Ilmu Pendidikan
Universitas Lambung Mangkurat
Banjarmasin,



Prof. Dr. Deasy Arisanty, M.Sc
NIP. 19811220 200604 2 0002

SKRIPSI


Dipersiapkan dan Disusun Oleh

REIGA PRIMAYOGA
NIM 1910115210005Telah dipertahankan didepan dewan penguji
Pada tanggal...13...Juli...2023Susunan Dewan Penguji


Pembimbing 1

**Prof. Dr. Deasy Arisanty, M.Sc**
NIP. 19811220 200604 2 0002

Penguji 1

**Muhammad Muhaimin, S. Pd., M.Sc**
NIP. 19921006 201901 101001

Pembimbing 2

**Dr. Eva Alviawati, M.Sc**
NIP. 19791127 200801 2 009

Penguji 2

**Aswin Nur Saputra, S. Pd., M.Sc**
NIP. 19910315 201801 101001Skripsi ini telah diterima sebagai salah satu persyaratan untuk memperoleh gelar
Sarjana Pendidikan Geografi
Tanggal...13...Juli...2023Ketua Jurusan Pendidikan Ilmu
Pengetahuan Sosial**Dr. H. Sidharta Advatma, M.Si**
NIP. 19671003 200212 1 001Ketua Program Studi Pendidikan
Geografi**Prof. Dr. Deasy Arisanty, M.Sc**
NIP. 19811220 200604 2 0002

PERNYATAAN KEASLIAN PENULISAN

Saya yang bertanda tangan di bawah ini:

Nama : Reiga Primayoga

Nim : 1910115210005

Program Studi : Pendidikan Geografi

Jurusan : Ilmu Pengetahuan Sosial

Fakultas : Keguruan dan Ilmu Pendidikan (FKIP)

Universitas : Lambung Mangkurat (ULM)

Menyatakan dengan sesungguhnya bahwa skripsi yang saya tulis ini benar-benar tulisan saya, dan bukan merupakan plagiasi baik sebagian atau seluruhnya. Apabila di kemudian hari dapat dibuktikan bahwa skripsi ini hasil plagiasi, baik sebagian atau seluruhnya, maka saya bersedia menerima sanksi untuk perbuatan tersebut sesuai dengan ketentuan yang berlaku.

Banjarmasin, 18 Juli 2023

Yang membuat pernyataan,



Reiga Primayoga

Nim. 1910115210005

**Potensi Ekowisata Mangrove Di Desa Pagatan Besar Kecamatan Takisung
Kabupaten Tanah Laut Provinsi Kalimantan Selatan**

Oleh: Reiga Primayoga (1910115210005)

Program Studi Pendidikan Geografi Fakultas Keguruan dan Ilmu Pendidikan
Universitas Lambung Mangkurat
Banjarmasin

INTISARI

Penelitian ini bertujuan untuk (1) mengetahui potensi ekowisata mangrove di Desa Pagatan Besar dan (2) menentukan strategi pengembangan yang tepat untuk objek ekowisata mangrove di Desa Pagatan Besar Kecamatan Takisung Kabupaten Tanah Laut Provinsi Kalimantan Selatan. Penelitian ini menggunakan metode deskriptif kuantitatif. Data hasil sampel populasi dianalisis menurut metode persentase menggunakan analisis (ADO-ODTWA) dilanjutkan dengan analisis lanjutan berupa analisis SWOT. Sampel penelitian menggunakan sampel purposive sampling dengan total 63 pengunjung, 23 orang yang tinggal di sekitar objek ekowisata mangrove di Desa Pagatan Besar, 14 stakeholder objek ekowisata mangrove. Potensi ekowisata mangrove di Desa Pagatan Besar memiliki kategori interpretasi yang tinggi untuk terus dikembangkan dan hasil analisis SWOT yang ditujukan untuk mengembangkan objek ekowisata mangrove di Pagatan Besar berada pada kuadran 1 yang artinya objek ekowisata mangrove di Desa Pagatan perlu mengutamakan strategi yang menggunakan kekuatan untuk memanfaatkan ketersediaan peluang yang ada pada objek ekowisata mangrove Desa Pagatan Besar.

Kata kunci: Potensi, Ekowisata, *Mangrove*

**The Potential Of Mangrove Ecotourism in Pagatan Besar Village, Takisung
Sub-District, Tanah Laut Regency South Kalimantan Province**

By Reiga Primayoga (1910115210005)

Geography Education Study Program, Faculty of Teacher Training and Education,
Lambung Mangkurat University

Banjarmasin

ABSTRACT

This study aims to (1) determine the potential of mangrove ecotourism in Pagatan Besar Village and (2) determine the appropriate development strategy for mangrove ecotourism objects in Pagatan Besar Village, Takisung District, Tanah Laut Regency, South Kalimantan Province. The study was quantitative descriptive method. Data from the results of population samples were analyzed according to the percentage method using analysis (ADO-ODTWA) followed by further analysis in the form of SWOT analysis. The research sample used a purposive sampling sample with a total of 63 visitors, 23 people who live around the mangrove ecotourism object in Pagatan Besar Village, 14 mangrove ecotourism object stakeholders. The potential of mangrove ecotourism in Pagatan Besar Village has a high interpretation category to continue to be developed and the results of SWOT analysis aimed at developing mangrove ecotourism objects in Pagatan Besar are in quadrant 1, which means that mangrove ecotourism objects in Pagatan Village needs to prioritize strategies that use strengths to take advantage of the availability of opportunities that exist in the mangrove ecotourism object of Pagatan Besar Village.

Keywords: *Potency, Ecotourism, Mangrove*

KATA PENGANTAR

Tidak lupa kata dan kalimat syukur Alhamdulillah penulis panjatkan ke hadirat Allah SWT, karena atas rahmat dan hidayah-Nya maka penyusunan skripsi ini dapat diselesaikan dengan baik. Shalawat dan salam tak lupa pula penulis haturkan kepada junjungan Nabi besar Muhammad SAW. Skripsi ini berjudul **“Potensi Ekowisata Mangrove di Desa Pagatan Besar Kecamatan Takisung Kabupaten Tanah Laut Provinsi Kalimantan Selatan”**. dapat selesai dengan semestinya. Skripsi ini disusun untuk memenuhi salah satu persyaratan mendapat gelar sarjana S-1 pada Program Studi Pendidikan Geografi Jurusan Pendidikan IPS Fakultas Keguruan dan Ilmu Pendidikan Universitas Lambung Mangkurat.

Melalui kesempatan ini, penulis mengucapkan terimakasih kepada:

1. Prof. Dr. Ahmad, S.E., M.Si. Rektor Universitas Lambung Mangkurat (ULM) Banjarmasin, yang telah menerima peneliti sebagai mahasiswa Program Studi Pendidikan Geografi FKIP ULM Banjarmasin.
2. Dr. Chairil Faif Pasani, M.Si. selaku Dekan Fakultas Keguruan dan Ilmu Pendidikan Universitas Lambung Mangkurat, sehingga penelitian dapat selesai.
3. Prof. Dr. Deasy Arisanty, M.Sc. selaku Koordinator Program Studi Pendidikan Geografi yang telah membantu proses perizinan saat penelitian, sehingga penelitian dapat selesai.
4. Prof. Dr. Deasy Arisanty, M.Sc. selaku dosen pembimbing I dan Dr. Eva Alviawati, M.Sc. selaku dosen pembimbing II yang telah memberikan arahan dan bimbingan dalam pelaksanaan penelitian hingga selesai.
5. Muhammad Muhaimin, S.Pd., M.Sc. selaku dosen penguji I dan Aswin Nur Saputra, S.Pd., M.Sc. selaku dosen penguji II yang telah memberikan saran dan motivasi sehingga penelitian ini dapat selesai.
6. Dr. Parida Angriani, M.Pd. selaku validator I dan Dr. Karunia Puji Hastuti, M.Pd. selaku validator II yang telah memberikan arahan dalam pelaksanaan penelitian.
7. Bapak/Ibu Dosen Pendidikan Geografi Fakultas Keguruan dan Ilmu Pendidikan Universitas Lambung Mangkurat Banjarmasin yang telah

memberikan saran serta motivasi, sehingga skripsi dapat selesai.

8. Kepala Desa Pagatan Besar dan masyarakat Desa Pagatan Besar yang telah membantu peneliti dalam penelitian ini.
9. Alm. Rudi Noviadi dan Rina Tri Astuty sebagai kedua orang tua penulis yang selalu memberikan dorongan berupa doa dan kasih sayang yang sangat besar.
10. Mulyono dan Rita Triana sebagai pakde dan bude penulis yang selalu memberikan dorongan berupa doa, pikiran, tenaga, dan membiayai penulis sehingga penulis dapat menyelesaikan pendidikan S-1 tepat waktu.
11. Teman-teman mahasiswa(i) Pendidikan Geografi FKIP ULM angkatan 2019 (*BERADAB SOLID CERDAS/BOLD*) yang telah berbagi suka dan duka dengan penulis selama menempuh perkuliahan di Program Studi Pendidikan Geografi FKIP ULM hingga dalam penyusunan naskah ujian akhir skripsi ini.
12. Muthia Hana Ramadhan, S.Pd. yang selalu membantu, memberi semangat peneliti dari awal penyusunan *draft* hingga selesainya naskah skripsi dan menjadi *support system* terbaik setelah orang tua, keluarga, dan para dosen Program Studi Pendidikan Geografi FKIP ULM.
13. Seluruh pihak yang telah membantu penulis dalam menyelesaikan penulisan naskah ujian skripsi yang tidak bisa disebutkan satu per satu.

Penulis menyadari bahwa skripsi ini masih banyak memiliki kekurangan dan kelemahan, oleh karena itu penulis mengharapkan masukan yang bersifat membangun guna bahan perbaikan untuk di kemudian hari. Akhir kalimat penulis berharap semoga skripsi ini bermanfaat bagi kita semua.

Banjarmasin, 5 Juni 2023

Reiga Primayoga

NIM. 1910115210005

DAFTAR ISI

INTISARI	iv
ABSTRACT	v
KATA PENGANTAR	vi
DAFTAR ISI	8
DAFTAR TABEL	Error! Bookmark not defined.
DAFTAR GAMBAR	Error! Bookmark not defined.
BAB I PENDAHULUAN	Error! Bookmark not defined.
A. Latar Belakang.....	Error! Bookmark not defined.
B. Rumusan Masalah.....	Error! Bookmark not defined.
C. Tujuan Penelitian.....	Error! Bookmark not defined.
D. Manfaat Penelitian.....	Error! Bookmark not defined.
E. Asumsi & Keterbatasan Penelitian.....	Error! Bookmark not defined.
F. Ruang Lingkup Penelitian.....	Error! Bookmark not defined.
G. Definisi Operasional.....	Error! Bookmark not defined.
BAB II TINJAUAN PUSTAKA	Error! Bookmark not defined.
A. Kepariwisataan.....	Error! Bookmark not defined.
B. Potensi Wisata.....	Error! Bookmark not defined.
C. Konsep Ekowisata.....	Error! Bookmark not defined.
D. Ekowisata Mangrove.....	Error! Bookmark not defined.
E. Analisis Daerah Operasi Objek dan Daya Tarik Wisata Alam (ADO-ODTWA)	Error! Bookmark not defined.
F. Analisis SWOT.....	Error! Bookmark not defined.
G. Keaslian Penelitian.....	Error! Bookmark not defined.
H. Kerangka Pemikiran.....	Error! Bookmark not defined.
BAB III METODE PENELITIAN	Error! Bookmark not defined.
A. Rancangan Penelitian.....	Error! Bookmark not defined.
B. Populasi dan Sampel.....	Error! Bookmark not defined.
C. Instrumen Penelitian.....	Error! Bookmark not defined.
D. Variabel Penelitian.....	Error! Bookmark not defined.
E. Teknik Pengumpulan Data.....	Error! Bookmark not defined.
F. Pengolahan Data.....	Error! Bookmark not defined.
G. Analisis Data.....	Error! Bookmark not defined.

H. Diagram Alir	Error! Bookmark not defined.
BAB IV HASIL DAN PEMBAHASAN	Error! Bookmark not defined.
A. Deskripsi Wilayah	Error! Bookmark not defined.
B. Letak, Luas, dan Batas Wilayah	Error! Bookmark not defined.
C. Kondisi Tanah, Geologi, dan Topografi	Error! Bookmark not defined.
D. Hasil Penelitian.....	Error! Bookmark not defined.
Potensi Ekowisata.....	Error! Bookmark not defined.
Pengembangan Wisata	Error! Bookmark not defined.
Analisis Daerah Operasi Objek Daya Tarik Wisata Alam (ADO-ODTWA)	Error! Bookmark not defined.
defined.	
Analisis SWOT.....	Error! Bookmark not defined.
I. Pembahasan.....	Error! Bookmark not defined.
BAB V PENUTUP	Error! Bookmark not defined.
A. Kesimpulan.....	Error! Bookmark not defined.
B. Saran	Error! Bookmark not defined.
DAFTAR PUSTAKA	Error! Bookmark not defined.