

**EVALUASI KETERSEDIAAN DAN KEBUTUHAN
SARANA PENDIDIKAN TERHADAP ARAHAN RENCANA
TATA RUANG WILAYAH (RTRW) KOTA BANJARBARU
TAHUN 2014-2034**

SKRIPSI

Untuk Memenuhi Sebagian Persyaratan
Guna Mencapai Derajat S-1

**NOR AUFA AZIZAH
NIM. 2010416220020**



PROGRAM STUDI GEOGRAFI

**KEMENTERIAN PENDIDIKAN, KEBUDAYAAN,
RISET DAN TEKNOLOGI
UNIVERSITAS LAMBUNG MANGKURAT
FAKULTAS ILMU SOSIAL DAN ILMU POLITIK
BANJARMASIN
2023**

HALAMAN PERNYATAAN
SKRIPSI

Dengan ini saya menyatakan bahwa dalam Skripsi ini tidak terdapat karya yang pernah diajukan untuk memperoleh gelar kesarjanaan di suatu perguruan tinggi, juga tidak terdapat karya atau pendapat yang pernah ditulis atau diterbitkan oleh orang lain, kecuali yang secara tertulis diacu dalam naskah ini dan disebutkan dalam daftar pustaka.

Banjarmasin, 21 Desember 2023

Yang menyatakan,



NOR AUFA AZIZAH
NIM. 2010416220020

HALAMAN PERSETUJUAN UJIAN SKRIPSI


**EVALUASI KETERSEDIAAN DAN KEBUTUHAN SARANA
PENDIDIKAN TERHADAP ARAHAN RENCANA TATA RUANG
WILAYAH (RTRW) KOTA BANJARBARU TAHUN 2014-2034**

Dipersiapkan dan disusun oleh


Nor Afa Azizah
2010416220020

Telah dipertahankan di depan Tim Penguji
Pada tanggal: 23 Desember 2023

Susunan Tim Penguji

Ketua Penguji,

Dr. Nasruddin, M.Sc

Anggota Tim Penguji:



1. Dr. Syaharuddin, M.A




2. Dr.Eng. Akbar Rahman, S.T., M.T

Skripsi ini telah diterima sebagai salah satu persyaratan
untuk memperoleh gelar sarjana

Banjarmasin, 21 Desember 2023

Koordinator
Program Studi Geografi,


Ghinia Anastasia Muhtar, S.Si., M.Si
NIP. 19910608 202204 2 002


Dekan FISIP ULM,

Prof. Dr. H. Budi Suryadi, S.Sos., M.Si
NIP. 19730122 199802 1 001

LEMBAR PENGESAHAN SKRIPSI

EVALUASI KETERSEDIAAN DAN KEBUTUHAN SARANA PENDIDIKAN TERHADAP ARAHAN RENCANA TATA RUANG WILAYAH (RTRW) KOTA BANJARBARU TAHUN 2014-2034

- A. Nama Mahasiswa : Nor Afa Azizah NIM : 2010416220020
- B. Dinyatakan lulus dengan nilai A dalam ujian mempertahankan skripsi Tingkat Sarjana (S1) Geografi Fakultas Ilmu Sosial dan Ilmu Politik Universitas Lambung Mangkurat pada tanggal: 23 Desember 2023
- C. Tim Penguji
- a) Ketua
(Dr. Nasruddin, M.Sc)
NIP. 19790701 200312 1 009
 - b) Penguji I
(Dr. Syaharuddin, M.A)
NIP. 19740301 200212 1 004
 - c) Penguji II
(Dr.Eng. Akbar Rahman, S.T., M.T)
NIP. 19810210 200501 1 012

Banjarmasin, 23 Desember 2023

Mengetahui,

Dekan FISIP ULM,

Koordinator
Program Studi Geografi,



Prof. Dr. H. Budi Suryadi, S.Sos., M.Si
NIP. 19730122 199802 1 001

Ghinia Anastasia Muhtar, S.Si., M.Si
NIP. 19910608 202204 2 002

ABSTRAK

Nor Aufa Azizah, 2023, NIM 2010416220020, “Evaluasi Ketersediaan dan Kebutuhan Sarana Pendidikan Terhadap Arahannya Rencana Tata Ruang Wilayah (RTRW) Kota Banjarbaru Tahun 2014-2034”, Pembimbing Dr. Nasruddin, M.Sc.

Ketersediaan dan kebutuhan sarana pendidikan terhadap arahan RTRW dapat didekati oleh analisis pola keruangan dan analisis proses keruangan. Penelitian ini bertujuan untuk mengevaluasi ketersediaan sarana pendidikan wilayah Kota Banjarbaru tahun 2022 dan menganalisis proyeksi kebutuhan sarana pendidikan terhadap RTRW Kota Banjarbaru tahun 2022-2034.

Penelitian ini menggunakan metode analisis deskriptif kuantitatif untuk mengevaluasi ketersediaan sarana pendidikan. Analisis proyeksi penduduk dengan formulasi geometrik, analisis kebutuhan sarana pendidikan sesuai arahan RTRW serta analisis spasial dengan *buffering* dan analisis tetangga terdekat.

Hasil penelitian menunjukkan bahwa evaluasi ketersediaan sarana pendidikan wilayah Kota Banjarbaru tersedia menurut standar untuk jenjang SD rata-rata 86,67%, jenjang SMP rata-rata 89,72% dan jenjang SMA/SMK rata-rata 82,87%. Pola sebaran sarana pendidikan di Kecamatan Cempaka dan Kecamatan Banjarbaru Selatan adalah pola random atau acak. Pola sebaran sarana pendidikan di Kecamatan Banjarbaru Utara adalah pola *clustered* atau mengelompok. Pola sebaran sarana pendidikan di Kecamatan Landasan Ulin dan Kecamatan Liang Anggang adalah pola *dispersed* atau tersebar. Proyeksi kebutuhan sarana pendidikan wilayah Kota Banjarbaru sesuai arahan RTRW Kota Banjarbaru Tahun 2014-2034 (12 tahun mendatang) menurut SNI 03-1733-2004 tidak ada penambahan jenjang SD dan SMP, hanya penambahan jenjang SMA 2 unit dan SMK 4 unit di beberapa kelurahan di Kota Banjarbaru.

Kata Kunci: sarana pendidikan, ketersediaan, kebutuhan, evaluasi, RTRW

ABSTRACT

Nor Aufa Azizah, 2023, NIM 2010416220020, "Evaluation of the Availability and Needs of Educational Facilities Against the Direction of the Banjarbaru City Regional Spatial Plan (RTRW) 2014-2034", Advisor Dr. Nasruddin, M.Sc.

The availability and needs of educational facilities against the direction of the RTRW can be approached by spatial pattern analysis and spatial process analysis. This study aims to evaluate the availability of educational facilities in Banjarbaru City in 2022 and analyze the projection of educational facilities needs against the Banjarbaru City RTRW in 2022-2034.

This research uses quantitative descriptive analysis method to evaluate the availability of educational facilities. Analysis of population projections with geometric formulation, analysis of educational facilities needs according to RTRW direction and spatial analysis with buffering and nearest neighbor analysis.

The results show that the evaluation of the availability of educational facilities in Banjarbaru City is available according to the standard for elementary school level on average 86.67%, junior high school level on average 89.72% and high school / vocational school level on average 82.87%. The distribution pattern of educational facilities in Kecamatan Cempaka and Kecamatan Banjarbaru Selatan is random. The distribution pattern of education facilities in North Banjarbaru sub-district is a clustered pattern. The distribution pattern of education facilities in Landasan Ulin and Liang Anggang sub-districts is a dispersed pattern. The projected needs of educational facilities in the Banjarbaru City area according to the direction of the Banjarbaru City RTRW 2014-2034 (12 years in the future) according to SNI 03-1733-2004 there is no addition of elementary and junior high school levels, only the addition of 2 units of high school and 4 units of vocational high school in several villages in Banjarbaru City.

Keywords: *education facilities, availability, needs, evaluation, RTRW*

KATA PENGANTAR

Puji syukur penulis panjatkan kehadirat Allah yang telah melimpahkan karunia beserta rahmat-Nya, sehingga penulis dapat menyelesaikan skripsi penelitian dengan judul **“Evaluasi Ketersediaan dan Kebutuhan Sarana Pendidikan Terhadap Arahan Rencana Tata Ruang Wilayah (RTRW) Kota Banjarbaru Tahun 2014-2034”**. Penyusunan skripsi penelitian ini merupakan salah satu syarat yang harus dipenuhi mahasiswa Program Studi Geografi, Fakultas Ilmu Sosial dan Ilmu Politik, Universitas Lambung Mangkurat guna mencapai derajat S-1. Skripsi penelitian ini disusun atas kerjasama dan berkat bantuan dari berbagai pihak. Pada kesempatan ini penulis mengucapkan terima kasih kepada:

1. Prof. Dr. Ahmad Alim Bachri, SE, M.Si, selaku Rektor Universitas Lambung Mangkurat.
2. Prof. Dr. H. Budi Suryadi, S.Sos., M.Si, selaku Dekan Fakultas Ilmu Sosial dan Ilmu Politik, Universitas Lambung Mangkurat.
3. Ghinia Anastasia Muhtar, S.Si., M.Si., selaku Koordinator Program Studi Geografi, Fakultas Ilmu Sosial dan Ilmu Politik, Universitas Lambung Mangkurat.
4. Dr. Nasruddin, M.Sc, selaku Dosen Penguji 1/Pembimbing Skripsi di Program Studi Geografi, Fakultas Ilmu Sosial dan Ilmu Politik, Universitas Lambung Mangkurat yang telah memberikan arahan, masukan, motivasi dan dukungan dalam penyusunan penelitian.
5. Dr. Syaharuddin, M.A, selaku Dosen Penguji 2 yang telah memberikan kritik dan saran dalam penelitian.
6. Dr.Eng. Akbar Rahman, S.T., M.T, selaku Dosen Penguji 3 yang telah memberikan kritik dan saran dalam penelitian.
7. Dr. Ellyn Normelani, S.Pd., M.Si, selaku Dosen Pembimbing Akademik di Program Studi Geografi, Fakultas Ilmu Sosial dan Ilmu Politik, Universitas Lambung Mangkurat yang telah membimbing dan memotivasi selama perkuliahan.

8. Akhmad Syahidan, S.Pi, M.Ec.Dev, selaku Supervisor Magang serta seluruh pegawai Bidang Tata Ruang di Dinas Pekerjaan Umum dan Penataan Ruang Kota Banjarbaru yang telah memberikan dukungan, semangat dan banyak membantu memberikan informasi serta data-data yang diperlukan dalam penelitian.
9. Para Dosen dan Staff di Program Studi Geografi, Fakultas Ilmu Sosial dan Ilmu Politik, Universitas Lambung Mangkurat yang telah memberikan ilmu pengetahuan, wawasan dan dukungan selama perkuliahan.
10. Rekan-rekan Angkatan 2020 Program Studi Geografi, Fakultas Ilmu Sosial dan Ilmu Politik, Universitas Lambung Mangkurat yang telah memberikan semangat dan dukungan.
11. Kedua Orang Tua beserta Adik yang selalu memberikan do'a, dukungan, semangat dan motivasi selama berkuliah hingga penyusunan skripsi ini.
12. Semua pihak yang tidak dapat disebutkan satu per satu, yang telah membantu tulus ikhlas memberikan do'a dan motivasi sehingga dapat terselesaikannya skripsi ini.

Penulis menyadari adanya keterbatasan di dalam penyusunan skripsi ini. Besar harapan penulis akan saran dan kritik yang bersifat membangun. Akhirnya penulis berharap agar skripsi ini dapat bermanfaat bagi penulis dan bagi pembaca sekalian.

Banjarmasin, 21 Desember 2023
Yang menyatakan,

NOR AUFA AZIZAH
NIM. 2010416220020

DAFTAR ISI

HALAMAN PERNYATAAN SKRIPSI	i
HALAMAN PERSETUJUAN UJIAN SKRIPSI	ii
LEMBAR PENGESAHAN SKRIPSI	iii
ABSTRAK	iv
<i>ABSTRACT</i>	v
KATA PENGANTAR	vi
DAFTAR ISI.....	viii
DAFTAR TABEL.....	x
DAFTAR GAMBAR	xiii
DAFTAR LAMPIRAN.....	xvi
BAB I PENDAHULUAN	1
1.1 Latar Belakang	1
1.2 Rumusan Masalah.....	10
1.3 Tujuan Penelitian	10
1.4 Manfaat Penelitian	10
1.5 Keaslian Penelitian.....	12
1.6 Batasan Masalah	14
1.7 Definisi Operasional Penelitian	14
BAB II KAJIAN PUSTAKA	16
2.1 Evaluasi.....	16
2.2 Ketersediaan dan Kebutuhan Sarana Pendidikan	17
2.3 Rencana Tata Ruang Wilayah.....	29
2.3 Kerangka Teori Penelitian	34
BAB III METODE PENELITIAN.....	36
3.1 Rancangan Penelitian.....	36
3.2 Lokasi Penelitian.....	37
3.3 Alat dan Bahan Penelitian.....	39
3.4 Jenis dan Sumber Data Penelitian.....	40
3.5 Variabel Penelitian.....	40
3.6 Pengumpulan Data	44
3.7 Analisis Data.....	44

3.8	Prosedur Penelitian	46
3.9	Diagram Alir Penelitian	48
BAB IV HASIL DAN PEMBAHASAN		49
4.1	Kondisi Daerah Penelitian	49
4.1.1	Letak.....	49
4.1.2	Kondisi Fisik	52
4.1.3	Kondisi Sosial	70
4.2	Hasil dan Pembahasan	76
4.2.1	Evaluasi Ketersediaan Sarana Pendidikan Wilayah Kota Banjarbaru Tahun 2022.....	76
4.2.2	Analisis Proyeksi Kebutuhan Sarana Pendidikan Terhadap Arahan RTRW Kota Banjarbaru Tahun 2022-2034	126
BAB V PENUTUP.....		144
5.1	Kesimpulan	144
5.2	Saran	145
DAFTAR PUSTAKA		147

DAFTAR TABEL

Tabel 1.1	Jumlah Penduduk menurut Kelurahan di Kota Banjarbaru Tahun 2018-2022	5
Tabel 1.2	Jumlah Ketersediaan Sarana Pendidikan di bawah Kementerian Pendidikan dan Kebudayaan Kota Banjarbaru Tahun 2022	7
Tabel 1.3	Jumlah Siswa di bawah Kementerian Pendidikan dan Kebudayaan Kota Banjarbaru Tahun 2022	7
Tabel 1.4	Keaslian Penelitian.....	12
Tabel 2.1	Rasio Minimum Luas Lahan terhadap Peserta Didik SD	25
Tabel 2.2	Rasio Minimum Luas Lahan terhadap Peserta Didik SMP	26
Tabel 2.3	Rasio Minimum Luas Lahan terhadap Peserta Didik SMA/SMK.....	26
Tabel 2.4	Pedoman SPM untuk Sarana Pendidikan.....	27
Tabel 2.5	Kriteria Penentuan Penyediaan Sarana Pendidikan Berdasarkan SNI..	28
Tabel 3.1	Alat Penelitian.....	39
Tabel 3.2	Bahan Penelitian	39
Tabel 3.3	Jenis dan Sumber Data Penelitian.....	40
Tabel 3.4	Variabel Penelitian.....	40
Tabel 4.1	Luas Wilayah Per-Kelurahan Kota Banjarbaru	50
Tabel 4.2	Stasiun Hujan Kota Banjarbaru	52
Tabel 4.3	Curah Hujan Per-Stasiun Hujan Kota Banjarbaru Tahun 2019-2021 ...	52
Tabel 4.4	Klasifikasi Iklim Menurut Schmidt-Ferguson Per-Stasiun Hujan di Kota Banjarbaru	53
Tabel 4.5	Formasi Batuan Kota Banjarbaru.....	56
Tabel 4.6	Klasifikasi Topografi Kota Banjarbaru.....	59
Tabel 4.7	Bentuklahan Kota Banjarbaru	61
Tabel 4.8	Jenis Tanah Kota Banjarbaru	64
Tabel 4.9	Nama dan Panjang Sungai Kota Banjarbaru.....	67
Tabel 4.10	Rasio jenis kelamin Kota Banjarbaru Tahun 2020-2022	70
Tabel 4.11	Kepadatan Penduduk Kota Banjarbaru Tahun 2020-2022	71
Tabel 4.12	Jumlah Penduduk Berdasarkan Agama di Kota Banjarbaru Tahun 2022.....	71

Tabel 4.13 Jumlah Penduduk Berdasarkan Pendidikan Akhir di Kota Banjarbaru Tahun 2022.....	72
Tabel 4.14 Komponen IPM Kota Banjarbaru Tahun 2022.....	73
Tabel 4.15 Angka Partisipasi Murni dan Angka Partisipasi Kasar Kota Banjarbaru Tahun 2022.....	74
Tabel 4.16 PDRB Atas Dasar Harga Konstan menurut Lapangan Usaha Kota Banjarbaru Tahun 2020-2022.....	75
Tabel 4.17 Jumlah Ketersediaan Sarana Pendidikan di Kecamatan Cempaka Menurut Pedoman SPM Keputusan Menteri Permukiman dan Prasarana Wilayah Nomor 534/KPTS/M/2001.....	77
Tabel 4.18 Rasio Jumlah Peserta didik Terhadap Rombongan Belajar (Rombel) di Kecamatan Cempaka Menurut Perda Kota Banjarbaru Nomor 3/2013.....	78
Tabel 4.19 Rasio Minimum Luas Lahan Terhadap Peserta Didik di Kecamatan Cempaka Menurut Permendiknas Nomor 24/2007.....	80
Tabel 4.20 Jumlah Ketersediaan Sarana Pendidikan di Kecamatan Banjarbaru Selatan Menurut Pedoman SPM Keputusan Menteri Permukiman dan Prasarana Wilayah Nomor 534/KPTS/M/2001.....	85
Tabel 4.21 Rasio Jumlah Peserta Didik Terhadap Rombongan Belajar (Rombel) di Kecamatan Banjarbaru Selatan Menurut Perda Kota Banjarbaru Nomor 3/2013.....	86
Tabel 4.22 Rasio Minimum Luas Lahan Terhadap Peserta Didik di Kecamatan Banjarbaru Selatan Menurut pada Permendiknas No.24/2007.....	88
Tabel 4.23 Jumlah Ketersediaan Sarana Pendidikan di Kecamatan Banjarbaru Utara Menurut Pedoman SPM Keputusan Menteri Permukiman dan Prasarana Wilayah Nomor 534/KPTS/M/2001.....	94
Tabel 4.24 Rasio Jumlah Peserta Didik Terhadap Rombongan Belajar (Rombel) di Kecamatan Banjarbaru Utara Menurut Perda Kota Banjarbaru Nomor 3/2013.....	95
Tabel 4.25 Rasio Minimum Luas Lahan Terhadap Peserta Didik di Kecamatan Banjarbaru Utara Menurut Permendiknas No.24/2007.....	97
Tabel 4.26 Jumlah Ketersediaan Sarana Pendidikan di Kecamatan Landasan Ulin Menurut Pedoman SPM Keputusan Menteri Permukiman dan Prasarana Wilayah No.534/KPTS/M/2001.....	103

Tabel 4.27	Rasio Jumlah Peserta Didik Terhadap Rombongan Belajar (Rombel) di Kecamatan Landasan Ulin Menurut Perda Kota Banjarbaru No.3/2013.....	104
Tabel 4.28	Rasio Minimum Luas Lahan Terhadap Peserta Didik di Kecamatan Landasan Ulin Menurut pada Permendiknas Nomor 24/2007	106
Tabel 4.29	Jumlah Keterseediaan Sarana Pendidikan di Kecamatan Liang Anggang Menurut Pedoman SPM Keputusan Menteri Permukiman dan Prasarana Wilayah Nomor 534/KPTS/M/2001	111
Tabel 4.30	Rasio jumlah peserta didik terhadap rombongan belajar (rombel) di Kecamatan Liang Anggang Menurut Perda Kota Banjarbaru Nomor 3 Tahun 2013	112
Tabel 4.31	Rasio Minimum Luas Lahan Terhadap Peserta Didik di Kecamatan Liang Anggang Menurut Permendiknas No.24/2007	114
Tabel 4.32	Hasil Analisis Proyeksi Penduduk di Kota Banjarbaru Sesuai Arahan RTRW Kota Banjarbaru Tahun 2014-2034 (12 Tahun Mendatang).....	126
Tabel 4.33	Rencana Pola Ruang Sesuai Arahan RTRW Kota Banjarbaru Tahun 2014-2034.....	130
Tabel 4.34	Jumlah Kebutuhan Sarana Pendidikan di Kecamatan Cempaka 12 Tahun Mendatang (2034) Menurut SNI 03-1733-2004	131
Tabel 4.35	Jumlah Kebutuhan Sarana Pendidikan di Kecamatan Banjarbaru Selatan 12 Tahun Mendatang (2034) Menurut SNI 03-1733-2004 .	134
Tabel 4.36	Jumlah Kebutuhan Sarana Pendidikan di Banjarbaru Utara 12 Tahun Mendatang (2034) Berdasarkan SNI 03-1733-2004	136
Tabel 4.37	Jumlah Kebutuhan Sarana Pendidikan di Landasan Ulin 12 Tahun Mendatang (2034) Berdasarkan SNI 03-1733-2004.....	138
Tabel 4.38	Jumlah Kebutuhan Sarana Pendidikan di Kecamatan Liang Anggang 12 Tahun Mendatang (2034) Berdasarkan SNI 03-1733-2004.....	140

DAFTAR GAMBAR

Gambar 1.1 Luas Lahan Kawasan Pendidikan Jenjang SD, SMP dan SMA/SMK Per Kecamatan di Kota Banjarbaru	4
Gambar 1.2 Perkembangan Penduduk Kota Banjarbaru Tahun 2018-2022	6
Gambar 2.1 Kerangka Teori Penelitian.....	35
Gambar 3.1 Segitiga Metode Penelitian Utama.....	36
Gambar 3.2 Peta Lokasi Penelitian Kota Banjarbaru.....	38
Gambar 3.3 Diagram Alir Penelitian	48
Gambar 4.1 Peta Administrasi Kota Banjarbaru.....	51
Gambar 4.2 Tipe Iklim menurut Schmidt-Ferguson di Kota Banjarbaru	53
Gambar 4.3 Peta Klasifikasi Iklim Menurut Schmidt-Ferguson Kota Banjarbaru	55
Gambar 4.4 Peta Geologi Kota Banjarbaru.....	58
Gambar 4.5 Peta Topografi Kota Banjarbaru	60
Gambar 4.6 Peta Geomorfologi Kota Banjarbaru.....	63
Gambar 4.7 Peta Tanah Kota Banjarbaru	66
Gambar 4.8 Peta Daerah Aliran Sungai (DAS) Kota Banjarbaru	69
Gambar 4.9 Nilai PDRB Atas Dasar Harga Konstan (ADHK) Kota Banjarbaru Tahun 2020-2022 (Juta Rupiah).....	76
Gambar 4.10 Persentase Jumlah Ketersediaan Sarana Pendidikan di Kecamatan Cempaka Menurut Pedoman SPM Keputusan Menteri Permukiman dan Prasarana Wilayah Nomor 534/KPTS/M/2001	78
Gambar 4.11 Persentase Rasio Jumlah Peserta Didik Sarana Pendidikan Terhadap Rombongan Belajar di Kecamatan Cempaka Menurut Perda Kota Banjarbaru Nomor 3/2013.....	79
Gambar 4.12 Persentase Rasio Minimum Luas Lahan Terhadap Jumlah Peserta Didik di Kecamatan Cempaka Menurut Permendiknas Nomor 24/2007	81
Gambar 4.13 Peta Sebaran Sarana Pendidikan Kecamatan Cempaka	82
Gambar 4.14 Hasil Analisis Tetangga Terdekat Kecamatan Cempaka	83
Gambar 4.15 Peta Pola Sebaran Sarana Pendidikan Kecamatan Cempaka	84

Gambar 4.16	Persentase Jumlah Ketersediaan Sarana Pendidikan di Kecamatan Banjarbaru Selatan Menurut Pedoman SPM Keputusan Menteri Permukiman dan Prasarana Wilayah Nomor 534/KPTS/M/2001.....	86
Gambar 4.17	Persentase Rasio Jumlah Peserta Didik Sarana Pendidikan Terhadap Rombongan Belajar (Rombel) di Kecamatan Banjarbaru Selatan Menurut Pedoman Perda Kota Banjarbaru Nomor 3/2013 ...	88
Gambar 4.18	Persentase Rasio Minimum Luas Lahan Terhadap Jumlah Peserta Didik di Kecamatan Banjarbaru Selatan Menurut Permendiknas Nomor 24/2007	89
Gambar 4.19	Peta Sebaran Sarana Pendidikan Kecamatan Banjarbaru Selatan...	91
Gambar 4.20	Peta Sebaran Sarana Pendidikan Kecamatan Banjarbaru Selatan...	92
Gambar 4.21	Peta Pola Sebaran Sarana Pendidikan Kecamatan Banjarbaru Selatan	93
Gambar 4.22	Persentase Evaluasi Ketersediaan Sarana Pendidikan di Kecamatan Banjarbaru Utara Menurut Pedoman SPM Keputusan Menteri Permukiman dan Prasarana Wilayah No.534/KPTS/M/2001	95
Gambar 4.23	Persentase Rasio Jumlah Peserta Didik Sarana Pendidikan Terhadap Rombongan Belajar (Rombel) di Kecamatan Banjarbaru Utara Menurut Pedoman Perda Kota Banjarbaru No.3/2013.....	97
Gambar 4.24	Persentase Rasio Minimum Luas Lahan Terhadap Jumlah Peserta Didik di Kecamatan Banjarbaru Utara Menurut Permendiknas Nomor 24/2007	98
Gambar 4.25	Peta Sebaran Sarana Pendidikan Kecamatan Banjarbaru Utara....	100
Gambar 4.26	Hasil Analisis Tetangga Terdekat Kecamatan Banjarbaru Utara..	101
Gambar 4.27	Peta Sebaran Sarana Pendidikan Kecamatan Banjarbaru Utara....	102
Gambar 4.28	Persentase Jumlah Ketersediaan Sarana Pendidikan di Kecamatan Landasan Ulin Menurut Pedoman SPM Keputusan Menteri Permukiman dan Prasarana Wilayah No.534/KPTS/M/2001	104
Gambar 4.29	Persentase Rasio Jumlah Peserta Didik Sarana Pendidikan Terhadap Rombongan Belajar (Rombel) di Kecamatan Landasan Ulin Menurut Pedoman Perda Kota Banjarbaru Nomor 3/2013	105
Gambar 4.30	Persentase Rasio Minimum Luas Lahan Terhadap Jumlah Peserta Didik di Kecamatan Landasan Ulin Menurut Permendiknas Nomor 24/2007	107
Gambar 4.31	Peta Sebaran Sarana Pendidikan Kecamatan Landasan Ulin.....	108

Gambar 4.32 Hasil Analisis Tetangga Terdekat Kecamatan Landasan Ulin.....	109
Gambar 4.33 Peta Pola Sebaran Sarana Pendidikan Kecamatan Landasan Ulin	110
Gambar 4.34 Persentase Jumlah Ketersediaan Sarana Pendidikan di Kecamatan Liang Anggang Menurut Pedoman SPM Keputusan Menteri Permukiman dan Prasarana Wilayah Nomor 534/KPTS/M/2001....	112
Gambar 4.35 Persentase Rasio Jumlah Peserta Didik Terhadap Rombongan Belajar (Rombel) di Kecamatan Liang Anggang Menurut Pedoman Perda Kota Banjarbaru No.3/2013	113
Gambar 4.36 Persentase Rasio Minimum Luas Lahan Terhadap Jumlah Peserta Didik di Kecamatan Liang Anggang Menurut Permendiknas Nomor 24/2007	115
Gambar 4.37 Peta Sebaran Sarana Pendidikan Kecamatan Liang Anggang	116
Gambar 4. 38 Hasil Analisis Tetangga Terdekat Kecamatan Liang Anggang ...	117
Gambar 4.39 Peta Pola Sebaran Sarana Pendidikan Kecamatan Liang Anggang	118
Gambar 4.40 Peta Jangkauan Sarana Pendidikan Kecamatan Cempaka	133
Gambar 4.41 Peta Jangkauan Sarana Pendidikan Kecamatan Banjarbaru Selatan	135
Gambar 4.42 Peta Jangkauan Sarana Pendidikan Kecamatan Banjarbaru Utara	137
Gambar 4.43 Peta Jangkauan Sarana Pendidikan Kecamatan Landasan Ulin....	139
Gambar 4.44 Peta Jangkauan Sarana Pendidikan Kecamatan Liang Anggang ..	141

DAFTAR LAMPIRAN

Lampiran 1. Surat Izin Pelaksanaan Penelitian dari Fakultas	152
Lampiran 2. Surat Izin Pelaksanaan Penelitian dari Instansi	153
Lampiran 3. Rekomendasi Penelitian dari Dinas Pendidikan Kota Banjarbaru .	155
Lampiran 4. Rekomendasi Penelitian dari Dinas Pendidikan dan Kebudayaan Provinsi Kalimantan Selatan	156
Lampiran 5. Perhitungan Iklim	157
Lampiran 6. Pemecahan Umur Tunggal Usia Sekolah Metode <i>Beers</i>	158
Lampiran 7. Data Survei Lapangan Sarana Pendidikan.....	161
Lampiran 8. Biodata Penulis	188