

ANALISIS SEKTOR UNGGULAN KABUPATEN KOTABARU

SKRIPSI

Untuk Memenuhi Sebagian Persyaratan
Guna Mencapai Derajat S-1

GUSTI FIRZA ISMI TSABITA
1910416320030



Program Studi Geografi

**KEMENTERIAN PENDIDIKAN, KEBUDAYAAN,
RISET DAN TEKNOLOGI
UNIVERSITAS LAMBUNG MANGKURAT
FAKULTAS ILMU SOSIAL DAN ILMU POLITIK
BANJARMASIN
2023**

HALAMAN PERNYATAAN
SKRIPSI

Dengan ini saya menyatakan bahwa dalam Skripsi ini tidak terdapat karya yang pernah diajukan untuk memperoleh gelar kesarjanaan di suatu perguruan tinggi, juga tidak terdapat karya atau pendapat yang pernah ditulis atau diterbitkan oleh orang lain, kecuali yang secara tertulis diacu dalam naskah ini dan disebutkan dalam daftar pustaka

Banjarmasin, 12 Juni 2023

Yang menyatakan,



(Gusti Firza Ismi Tsabita)
NIM. 1910416320030

HALAMAN PERSETUJUAN
SKRIPSI

Nama Penulis : Gusti Firza Ismi Tsabita
NIM : 1910416320030

Skripsi telah disetujui:
Tanggal: 26 Juni 2023

Pembimbing,



(Dr. Norma Yuni Kartika, M.Sc., M.Pd)
NIP. 198306032008012009

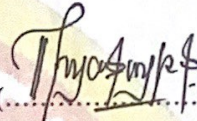
LEMBAR PENGESAHAN SKRIPSI

ANALISIS SEKTOR UNGGULAN KABUPATEN KOTABARU

- A. Nama Mahasiswa : Gusti Firza Ismi Tsabita NIM : 1910416320030
B. Dinyatakan lulus dengan nilai A dalam ujian mempertahankan skripsi
Tingkat Sarjana (S1) Geografi Fakultas Ilmu Sosial dan Ilmu Politik
Universitas Lambung Mangkurat pada tanggal: 27 Juni 2023
C. Tim Penguji


a. Ketua

(Dr. Norma Yuni Kartika, M.Sc., M.Pd.)
NIP. 198306032008012009


(.....)


b. Sekretaris

(M. Nur Iman Ridwan, S.Sos., M.Si.)
NIP. 197706012002121001


(.....)

c. Anggota

(Lina Suherty, S.E., M.P.)
NIP. 197403072002121003


(.....)


Banjarmasin, 27 Juni 2023

Mengetahui
Dekan FISIP ULM

Koordinator
Program Studi Geografi



Prof. Dr. Budi Suryadi, S.Sos., M.Si
NIP. 197301221998021001


Dr. Ellyn Normelani, M.Pd., M.S
NIP. 198012112003122002

ABSTRACT

Tsabita, G. (2023). 1910416320030 "Analysis of Leading Sector in Kotabaru Regency" (Supervised by Dr. Norma Yuni Kartika, M.Sc., M.Pd.)

The purpose of this study is to find out the leading sectors and the role of the economy in Kotabaru Regency in 2018-2022. The research method uses descriptive quantitative. Research analysis, namely the results of this study are that Kotabaru Regency has 2 basic sectors and 15 non-base sectors, 17 highly competitive economic sectors, the highest contribution of 31.75% is the manufacturing sector. 17 economic sectors have prominent income growth, there are advanced but depressed sectors, potential sectors, and relatively lagging sectors, sectors that are very dominant both in terms of growth and contribution and sectors whose growth is dominant but the contribution is small. The conclusion in this study is that there are 2 basic sectors, namely the agriculture, forestry and fisheries sectors as well as the manufacturing industry sector with fast growth and high competitiveness, with a sectoral contribution of 18.69% and 31.75%, the sector has prominent growth, the advanced sector depressed, and a sector that is both growing and contributing.

Keywords: *Economic Sector, Leading Sector, Role of the Economy*

ABSTRAK

Tsabita, G. (2023). 1910416320030 “Analisis Sektor Unggulan Kabupaten Kotabaru” (Dibimbing oleh Dr. Norma Yuni Kartika, M.Sc., M.Pd.)

Tujuan penelitian ini mengetahui sektor-sektor unggulan dan peranan perekonomian di Kabupaten Kotabaru tahun 2018-2022. Metode penelitian menggunakan Kuantitatif Deskriptif. Analisis penelitian yaitu Hasil penelitian ini adalah Kabupaten Kotabaru mempunyai 2 sektor basis dan 15 sektor non basis, 17 sektor ekonomi berdaya saing tinggi, kontribusi yang paling tinggi sebesar 31,75% yaitu sektor industri pengolahan. 17 sektor ekonomi mempunyai pertumbuhan pendapatan menonjol, terdapat sektor maju tapi tertekan, sektor potensial, dan sektor relatif tertinggal, sektor yang sangat dominan baik dari pertumbuhan maupun dari kontribusi dan sektor yang pertumbuhannya dominan tetapi kontribusinya kecil. Kesimpulan dalam penelitian ini terdapat 2 sektor basis yaitu sektor pertanian, kehutanan, dan perikanan serta sektor industri pengolahan dengan pertumbuhan cepat dan berdaya saing tinggi, dengan nilai kontribusi sektoral 18,69% dan 31,75%, sektor memiliki pertumbuhan yang menonjol, sektor maju tertekan, dan sektor yang sangat baik dari pertumbuhan maupun kontribusi.

Kata Kunci: Sektor Ekonomi, Sektor Unggulan, Peranan Perekonomian

KATA PENGANTAR

Puji syukur penulis panjatkan kehadiran Allah/Tuhan Yang Maha Esa yang telah melimpahkan karunia beserta rahmat-Nya, sehingga penyusun dapat menyelesaikan skripsi penelitian dengan judul “**Analisis Sektor Unggulan Kabupaten Kotabaru**”. Skripsi ini merupakan salah satu syarat yang harus dipenuhi mahasiswa Program Studi Geografi, Fakultas Ilmu Sosial dan Ilmu Politik, Universitas Lambung Mangkurat. Skripsi ini disusun atas kerjasama dan berkat bantuan dari berbagai pihak. Pada kesempatan ini penyusun mengucapkan terima kasih kepada:

1. Bapak Prof. Dr. H. Budi Suryadi, S.Sos., M.Si., selaku Dekan Fakultas Ilmu Sosial dan Ilmu Politik, Universitas Lambung Mangkurat.
2. Ibu Dr. Ellyn Normelani, M.Pd., MS., selaku Koordinator Program Studi Geografi, Fakultas Ilmu Sosial dan Ilmu Politik, Universitas Lambung Mangkurat.
3. Ibu Dr. Ellyn Normelani, M.Pd., MS., selaku dosen pembimbing akademik di Program Studi Geografi, Fakultas Ilmu Sosial dan Ilmu Politik, Universitas Lambung Mangkurat.
4. Ibu Dr. Norma Yuni Kartika, M.Sc., M.Pd., selaku dosen pembimbing skripsi dan pembimbing magang Program Studi Geografi, Fakultas Ilmu Sosial dan Ilmu Politik, Universitas Lambung Mangkurat.
5. Seluruh dosen di Program Studi Geografi, FISIP ULM yang memberikan dukungan moril.
6. Orang tua Gusti Firza Ismi Tsabita, yang selalu memberikan dukungan dan doa.
7. Semua pihak yang telah membantu hingga terselesaikannya skripsi ini.

Penyusun menyadari adanya keterbatasan di dalam penyusunan skripsi ini. Besar harapan penyusun akan saran dan kritik yang bersifat membangun. Akhirnya Penyusun berharap agar skripsi ini dapat bermanfaat bagi penyusun dan bagi pembaca sekalian.

Banjarmasin, 12 Juni 2023



(Gusti Firza Ismi Tsabita)

NIM. 1910416320030

DAFTAR ISI

HALAMAN PERNYATAAN SKRIPSI	i
HALAMAN PERSETUJUAN SKRIPSI	ii
LEMBAR PENGESAHAN SKRIPSI	iii
<i>ABSTRACT</i>	iv
ABSTRAK	v
KATA PENGANTAR.....	vi
DAFTAR ISI.....	vii
DAFTAR TABEL.....	ix
DAFTAR GAMBAR	xi
DAFTAR LAMPIRAN.....	xii
BAB I PENDAHULUAN	1
1.1 Latar Belakang	1
1.2 Rumusan Masalah.....	4
1.4 Tujuan Penelitian	5
1.5 Manfaat Penelitian	5
1.6 Keaslian Penelitian.....	7
BAB II KAJIAN PUSTAKA	13
2.1 Pendekatan Geografi dalam Pengembangan Wilayah	13
2.2 Sektor Unggulan	14
2.3 Produk Domestik Regional Bruto (PDRB).....	16
2.4 Teori Basis Ekonomi.....	18
2.5 Teori Pertumbuhan Ekonomi Daerah.....	19
2.6 Kerangka Konsep Penelitian	23
BAB III METODE PENELITIAN.....	25
3.1 Desain Penelitian.....	25
3.2 Lokasi Penelitian.....	25
3.3 Operasional Variabel Penelitian.....	28
3.4 Pengumpulan Data	30
3.5 Analisis Data	31
3.6 Prosedur Penelitian	37
BAB IV HASIL DAN PEMBAHASAN	42
4.1 Kondisi Daerah Penelitian	42
4.1.1 Letak.....	42
4.1.2 Kondisi Fisik	45
4.1.2.1 Topografi.....	45
4.1.2.2 Penggunaan Lahan	46

4.1.2.3 Iklim	47
4.1.2.4 Geologi	49
4.1.2.5 Morfologi	53
4.1.2.6 Tanah	53
4.1.2.7 Hidrologi	55
4.1.3 Kondisi Sosial	56
4.1.3.1 Sosial Budaya	56
4.1.3.2 Kependudukan	57
4.1.3.3 Perekonomian	66
4.2 Hasil dan Pembahasan	79
4.2.1 Analisis <i>Location Quotient</i> (LQ)	79
4.2.2 Analisis <i>Shift Share</i>	91
4.2.3 Analisis Kontribusi Sektoral	96
4.2.4 Analisis Model Rasio Pertumbuhan (MRP)	98
4.2.5 Analisis Tipologi Klassen	103
4.2.6 Analisis <i>Overlay</i>	107
 BAB V PENUTUP	 113
5.1 Kesimpulan	113
5.2 Saran	114
 DAFTAR PUSTAKA	 115
LAMPIRAN	120

DAFTAR TABEL

	Halaman
Tabel 1.1 Keaslian Penelitian.....	7
Tabel 2.1 Sektor Ekonomi.....	18
Tabel 3.1 Operasional Variabel Penelitian.....	28
Tabel 3.2 Kebutuhan Data.....	30
Tabel 3.3 Analisis Data.....	31
Tabel 4.1 Pembagian Wilayah Administrasi Kabupaten Kotabaru.....	43
Tabel 4.2 Penggunaan Lahan secara Umum di Kotabaru menurut Ketinggian Permukaan.....	45
Tabel 4.3 Penggunaan Lahan Kabupaten Kotabaru.....	47
Tabel 4.4 Jumlah Curah Hujan dan Jumlah Hari Hujan Kabupaten Kotabaru Tahun 2022.....	48
Tabel 4.5 Jumlah Penduduk dan Laju Perumbuhan Penduduk Kabupaten Kotabaru Tahun 2020-2022.....	58
Tabel 4.6 Jumlah Penduduk Menurut Kelompok Umur Kabupaten Kotabaru Tahun 2022.....	59
Tabel 4.7 Indeks Pembangunan Manusia (Metode Baru) dan Indikatornya Kabupaten Kotabaru.....	60
Tabel 4.8 Rata-rata Lama Sekolah dan Angka Harapan Lama Sekolah Di Kabupaten Kotabaru Tahun 2016-2020.....	64
Tabel 4.9 Rasio Penduduk Menurut Pendidikan yang ditamatkan.....	65
Tabel 4.10 Rasio Ketergantungan (<i>Dependancy Ratio</i>).....	65
Tabel 4.11 PDRB Atas Dasar Harga Berlaku (Milyar Rupiah) Kabupaten Kotabaru Tahun 2018-2022.....	67
Tabel 4.12 Laju Pertumbuhan PDRB atas Dasar Harga Konstan (Persen) Kabupaten Kotabaru Tahun 2018-2022.....	68
Tabel 4.13 Perkembangan Inflasi Tahunan Kabupaten Kotabaru dan rata-rata Inflasi Kalimantan Selatan Tahun 2016-2020 (Persen).....	69
Tabel 4.14 Indeks Gini Kabupaten Kotabaru.....	70
Tabel 4.15 Kemiskinan di Kabupaten Kotabaru.....	71
Tabel 4.16 Perkembangan Kondisi Ketenagakerjaan Kabupaten Kotabaru Tahun 2016-2020.....	73
Tabel 4.17 Aspek Pelayanan Umum dalam Urusan Perindustrian.....	74
Tabel 4.18 Aspek Pelayanan Umum Urusan Perdagangan.....	74
Tabel 4.19 Perkembangan Ekspor Kabupaten Kotabaru Tahun 2016-2020.....	75
Tabel 4.20 Rata-rata Pengeluaran Per Kapita Sebulan (Rupiah) Kabupaten Kotabaru.....	76
Tabel 4.21 Rasio Ekspor dan Impor terhadap PDRB Kabupaten Kotabaru.....	77
Tabel 4.22 Analisis LQ Kabupaten Kotabaru Tahun 2018-2022.....	80
Tabel 4.23 Rekapitulasi Sektor Basis dan Non-Basis Kabupaten Kotabaru.....	81
Tabel 4.24 Aspek Pelayanan Umum dalam Bidang Pertanian.....	84
Tabel 4.25 Urusan Kelautan dan Perikanan Kabupaten Kotabaru.....	87
Tabel 4.26 Perkembangan Tingkat Partisipasi Angkatan Kerja dan Tingkat	

Pengangguran Terbuka Kabupaten Kotabaru, Provinsi Kalimantan Selatan, dan Indonesia, 2016-2020 (%).....	89
Tabel 4.27 Analisis <i>Shift Share</i> Kabupaten Kotabaru Tahun 2018-2022	92
Tabel 4.28 Rekapitulasi Analisis <i>Shift Share</i> Kabupaten Kotabaru.....	93
Tabel 4.29 Analisis Kontribusi Sektoral Kabupaten Kotabaru Tahun 2018-2022	97
Tabel 4.30 Klasifikasi Model Rasio Pertumbuhan (MRP)	99
Tabel 4.31 Analisis Model Rasio Pertumbuhan (MRP) Kabupaten Kotabaru Tahun 2018-2022	100
Tabel 4.32 Analisis Tipologi Klassen Kabupaten Kotabaru Tahun 2018-2022 ..	103
Tabel 4.33 Rekapitulasi Analisis Tipolgi Klassen Kabupaten Kotabaru Tahun 2018-2022	105
Tabel 4.34 Analisis <i>Overlay</i> Kabupaten Kotabaru Tahun 2018-2022.....	108
Tabel 4.35 Rekapitulasi Analisis <i>Overlay</i> Kabupaten Kotabari Tahun 2018-2022	110

DAFTAR GAMBAR

	Halaman
Gambar 2.1 Kerangka Konsep Penelitian	23
Gambar 3.1 Peta Administrasi Kabupaten Kotabaru	27
Gambar 3.2 Kerangka Prosedur Penelitian	37
Gambar 4.1 Peta Letak Kabupaten Kotabaru	44
Gambar 4.2 Rata-Rata Suhu Udara Menurut Bulan (°C) Kabupaten Kotabaru Tahun 2022	48
Gambar 4.3 Peta Geologi Kabupaten Kotabaru	52
Gambar 4.4 Indeks Pembangunan Manusia Kabupaten Kotabaru Tahun 2016-2020	61
Gambar 4.5 Rata-rata Lama Sekolah Kabupaten Kotabaru Tahun 2016-2020	62
Gambar 4.6 Angka Harapan Lama Sekolah Kabupaten Kotabaru Tahun 2016-2020	63
Gambar 4.7 Perbandingan Indeks Gini Kotabaru dengan Kalimantan Selatan dan Indonesia 2016-2020	70
Gambar 4.8 Kedalaman dan Keparahan Kemiskinan Kabupaten Kotabaru Tahun 2018-2022	72

DAFTAR LAMPIRAN

	Halaman
Lampiran 1. Data PDRB Atas Dasar Harga Konstan Menurut Lapangan Usaha Kabupaten Kotabaru Tahun 2018-2022	120
Lampiran 2. Data PDRB Atas Dasar Harga Konstan Menurut Lapangan Usaha Provinsi Kalimantan Selatan Tahun 2018-2022	121
Lampiran 3. Rencana Pelaksanaan Penelitian.....	122
Lampiran 4. Surat Izin Penelitian.....	123