

**“KESIAPSIAGAAN MASYARAKAT MENGHADAPI BENCANA
BANJIR DI DESA SINAR BULAN KECAMATAN SATUI KABUPATEN
TANAH BUMBU”**

SKRIPSI

Untuk Memenuhi Sebagian Persyaratan
Mencapai Derajat Strata Satu (S1)
Pendidikan Geografi



Disusun Oleh :
Siti Kholifatul Avifah
1810115120015

**KEMENTERIAN RISET, TEKNOLOGI DAN PENDIDIKAN TINGGI
PROGRAM STUDI PENDIDIKAN GEOGRAFI
JURUSAN ILMU PENGETAHUAN SOSIAL
FAKULTAS KEGURUAN DAN ILMU PENDIDIKAN
UNIVERSITAS LAMBUNG MANGKURAT
BANJARMASIN
2023**

SKRIPSI

Dipersiapkan dan Disusun Oleh:

SITI KHOLIFATUL AVIFAH
NIM 1810115120015

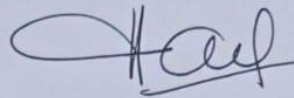
Telah Dipertahankan Dihadapan Dewan Penguji Skripsi
Pada Tanggal: 21 Juni 2023
Susunan Dewan Penguji

Pembimbing I




Dr. H. Sidharta Adyatma, M.Si.
NIP. 19671003 200212 1 001

Penguji I



Prof. Dr. Deasy Arisanty, M.Sc.
NIP. 19811220 200604 2 002

Pembimbing II



Dr. Parida Angriani, M.Pd.
NIP. 19810927 200501 2 002

Penguji II



Dr. Karunia Puji Hastuti, M.Pd.
NIP. 19820213 200312 2 001


Skripsi ini telah diterima sebagai salah satu persyaratan untuk memperoleh gelar
Sarjana Pendidikan Geografi
Tanggal: 21 Juni 2023

Ketua Jurusan
Pendidikan Ilmu Pengetahuan Sosial



Dr. H. Sidharta Adyatma, M.Si
NIP. 19671003 200212 1 001

Ketua Program Studi
Pendidikan Geografi



Prof. Dr. Deasy Arisanty, M.Sc.
NIP. 19811220 200604 2 002

ABSTRACT

This study aims to determine how community preparedness in flood disaster preparedness in Sinar Bulan Village, Satui Sub-district, Tanah Bumbu Regency. This research method uses a quantitative descriptive approach. The population in this research is the community in Sinar Bulan Village with a total of 1,104 families. The sample in this research was 110 people. There are three stages of data collection techniques, namely observation, interviews, and documentation. The results of the study can be concluded that Sinar Bulan Village is in the category of almost ready to face flood disasters with an index value of 55%. Knowledge and attitudes, emergency response plans, disaster warning systems, resource mobilization which are parameters of community preparedness fall into the ready category because the people of Sinar Bulan Village often experience flood disasters. The Sinar Bulan Village area has an index value of 55% which is included in the almost ready category in dealing with flood disasters. When viewed from the four parameters used in the knowledge and attitude parameter with a value of 60% included in almost ready which shows that the community has sufficient knowledge about flood disasters. in the emergency response plan parameter with a value of 52% included in the less ready category. In the disaster warning system parameter with a value of 67%, it is included in the ready category because many people already know the signs of a flood coming directly from experience by looking at the quality of water and the rise of water that reaches the yard. In the resource mobilization parameter with a value of 43%, it is included in the less prepared category. The people of Sinar Bulan Village are only armed with independent knowledge to overcome disasters, especially floods that occur in their settlements.

Keywords: *Flood, Disaster, Preparedness*

INTISARI

Penelitian ini bertujuan untuk mengetahui bagaimana kesiapsiagaan masyarakat dalam kesiapsiagaan bencana banjir di Desa Sinar Bulan Kecamatan Satui Kabupaten Tanah Bumbu. Metode penelitian ini menggunakan pendekatan deskriptif kuantitatif. Populasi dalam penelitian ini adalah masyarakat di Desa Sinar Bulan dengan jumlah 1.104 KK. Sampel pada penelitian ini sebanyak 110 jiwa. Teknik-teknik pengumpulan data ada 3 tahap yaitu observasi, wawancara, dan dokumentasi. Hasil penelitian dapat disimpulkan bahwa Desa Sinar Bulan berada kategori hampir siap dalam menghadapi bencana banjir dengan nilai indeks 55%. Pengetahuan dan sikap, rencana tanggap darurat, sistem peringatan bencana, mobilisasi sumberdaya yang menjadi parameter kesiapsiagaan masyarakat termasuk ke dalam kategori siap karena masyarakat Desa Sinar Bulan sering mengalami bencana banjir. Daerah Desa Sinar Bulan memiliki nilai indeks 55% yang masuk dalam kategori hampir siap dalam menghadapi bencana banjir. Jika dilihat dari empat parameter yang digunakan pada parameter pengetahuan dan sikap dengan nilai 60% termasuk dalam hampir siap yang menunjukkan masyarakat memiliki pengetahuan yang cukup mengenai bencana banjir. pada parameter rencana tanggap darurat dengan nilai 52% termasuk dalam kategori kurang siap. Pada parameter sistem peringatan bencana dengan nilai 67% termasuk dalam kategori siap karena banyak masyarakat yang sudah mengetahui tanda akan datangnya banjir langsung dari pengalaman dengan melihat kualitas air dan kenaikan air yang mencapai halaman rumah. Pada parameter mobilisasi sumberdaya dengan nilai 43% termasuk dalam kategori kurang siap. Masyarakat Desa Sinar Bulan hanya berbekal ilmu yang mandiri dengan pengetahuan yang dimiliki untuk mengatasi bencana khususnya banjir yang terjadi di pemukiman mereka.

Kata Kunci : Banjir, Bencana, Kesiapsiagaan

KATA PENGANTAR

Assalamualaikum Warahmatullahi Wabarakatuh

Segala puji dan syukur kami panjatkan kehadiran Allah SWT atas limpahan, berkat, rahmat dan hidayah-Nya, maka dapat menyelesaikan skripsi yang berjudul “**Kesiapsiagaan Masyarakat Menghadapi Bencana Banjir Di Desa Sinar Bulan Kecamatan Satui Kabupaten Tanah Bumbu**”. Shalawat dan salam semoga selalu tercurah kepada junjungan Nabi Besar Muhammad SAW, beserta keluarga, sahabat dan pengikut beliau hingga akhir zaman, tak lupa kami mengucapkan terima kasih kepada:

1. Bapak Prof. Dr. Ahmad, S.E., M. Sc. selaku Rektor Universitas Lambung Mangkurat.
2. Bapak Dr. Sunarno Basuki, Drs., M.Kes., AIFO selaku Dekan Fakultas Keguruan dan Ilmu Pendidikan, Universitas Lambung Mangkurat Banjarmasin, yang telah memberikan izin penelitian, sehingga skripsi dapat selesai.
3. Ibu Dr. Karunia Puji Hastuti, M.Pd. selaku Koordinator Program Studi Pendidikan Geografi Fakultas Keguruan dan Ilmu Pendidikan Universitas Lambung Mangkurat Banjarmasin yang telah memberikan saran serta motivasi selama *penulis* mengikuti proses pendidikan.
4. Bapak Dr. H. Sidharta Adyatma, M.Si. selaku Dosen Pembimbing I dan Ibu Dr. Parida Angriani, M.Pd. selaku Dosen Pembimbing II yang telah banyak memberikan saran dan motivasi kepada *penulis*, sehingga skripsi dapat selesai.
5. Ibu Prof. Deasy Arisanty, M.Sc., selaku Dosen Penguji 1 dan Ibu Dr. Karunia puji Hastuti, M.Pd.. selaku Dosen Penguji 2 yang telah banyak memberikan kritik saran dan masukan dalam penelitian skripsi.
6. Bapak/Ibu Dosen dan Tenaga Kependidikan Pendidikan Geografi Fakultas Keguruan dan Ilmu Pendidikan Universitas Lambung Mangkurat Banjarmasin yang telah memberikan saran serta motivasi, sehingga skripsi dapat selesai.

7. Kedua orang tua yang sangat penulis cintai Bapak Masngud Gozali dan Ibu Ema Cahyati yang telah memberikan doa, dan dukungan semangat secara moril maupun materil sehingga skripsi ini dapat selesai.
8. Kakak tersayang Mochamad Fathur Rochman yang telah memberikan semangat sehingga skripsi ini dapat selesai
9. Sahabat tersayang Nor Faida, Riski Berliana, Feby Norpajjah, Hijriah, Riana, Hermalianur Safitri, Nor'Aisyah yang telah memberi semangat, dukungan, doa, motivasi, dan bantuan selama proses pengerjaan skripsi.
10. Seluruh Teman-teman yang saya banggakan (tidak bisa saya sebutkan satu persatu) yang selalu mengingatkan dan memotivasi dalam pengerjaan skripsi.
11. Terimakasih kepada member EXO untuk semangat dan motivasi selama pengerjaan skripsi.

Peneliti menyadari sepenuhnya bahwa manusia tidak luput dari kesalahan dan kekurangan. Oleh karena itu, penulis mengharapkan kritik dan saran yang dapat membangun untuk kesempurnaan skripsi ini. Semoga skripsi ini dapat bermanfaat bagi kita semua.

Aamiin.

Banjarmasin, 6 Oktober 2023

DAFTAR ISI

ABSTRACT	3
INTISARI	4
KATA PENGANTAR	5
DAFTAR ISI	7
DAFTAR TABEL	8
DAFTAR GAMBAR	9
BAB I	10
PENDAHULUAN	10
A. Latar Belakang Masalah	10
B. Rumusan Masalah	13
C. Tujuan Penelitian.....	13
D. Manfaat Penelitian.....	13
E. Asumsi Dan Keterbatasan Penelitian	14
F. Ruang Lingkup Penelitian	14
G. Definisi Operasional.....	14
BAB II	17
TINJAUAN PUSTAKA	14
A. Bencana Banjir	15
B. Kesiapsiagaan.....	17
C. Keaslian Penelitian	23
D. Kerangka Pemikiran	30
BAB III	31
METODE PENELITIAN	31
A. Rancangan Penelitian	32
B. Populasi dan Sampel Penelitian.....	33
C. Variabel Penelitian	35
D. Pengumpulan Data	36
E. Pengolahan Data.....	39
F. Analisis Data	39
BAB IV	42
HASIL DAN PEMBAHASAN	42
BAB V	65
KESIMPULAN DAN SARAN	65
DAFTAR PUSTAKA	67
LAMPIRAN	69