

**PEMANFAATAN LAHAN UNTUK KEHIDUPAN SOSIAL  
MASYARAKAT DI DESA ANJIR SERAPAT MUARA 1  
SEBAGAI SUMBER BELAJAR IPS**

**SKRIPSI**

Diajukan untuk Memenuhi Persyaratan dalam Menyelesaikan  
Program Strata-1 Pendidikan Ilmu Pengetahuan Sosial

**Oleh:**

**AYU FAJRIYAH  
NIM 1910128120009**



**PROGRAM STUDI PENDIDIKAN IPS  
FAKULTAS KEGURUAN DAN ILMU PENDIDIKAN  
UNIVERSITAS LAMBUNG MANGKURAT  
BANJARMASIN  
2023**

**PEMANFAATAN LAHAN UNTUK KEHIDUPAN SOSIAL  
MASYARAKAT DI DESA ANJIR SERAPAT MUARA 1  
SEBAGAI SUMBER BELAJAR IPS**

**Skripsi**

Diajukan untuk Memenuhi Persyaratan dalam Menyelesaikan  
Program Strata-1 Pendidikan Ilmu Pengetahuan Sosial

Oleh :

**AYU FAJRIYAH  
NIM 1910128120009**


**PROGRAM STUDI PENDIDIKAN IPS  
FAKULTAS KEGURUAN DAN ILMU PENDIDIKAN  
UNIVERSITAS LAMBUNG MANGKURAT  
BANJARMASIN  
2023**

## LEMBAR PENGESAHAN SKRIPSI

Ini menyatakan bahwa skripsi Ayu Fajriyah NIM 1910128120009 dengan judul "Pemanfaatan Lahan untuk Kehidupan Sosial Masyarakat di Desa Anjir Muara 1 sebagai Sumber Belajar IPS" telah disetujui oleh dosen pembimbing dan dosen penguji sebagai syarat untuk menyelesaikan Program Sarjana S-1 pada Program Studi Pendidikan Ilmu Pengetahuan Sosial.

Menyetujui,


Pembimbing I



Prof. Dr. Ersis Warmansyah Abbas, M.Pd

NIP. 19650607 198303 1 002

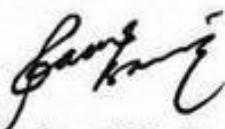
Pembimbing II



Muhammad Aditya Hidayat Putra, M.Pd

NIP. 19900514 20180110 1 001

Penguji I



Prof. Dr. Bambang Subiyakto, M.Hum

NIP. 195602091988111001

Penguji II



M. Ridha Ilhami, M.Pd

NIP. 199404082022031014

Mengetahui,


Ketua Jurusan Ilmu pengetahuan Sosial



Dr. Syaharuddin, MA

NIP. 19740301 200212 1 004

Koordinator Program Studi Pendidikan IPS



Prof. Dr. Ersis Warmansyah Abbas, M.Pd

NIP. 19650607 198303 1 002

### **PERNYATAAN KEASLIAN TULISAN**

Dengan ini saya menyatakan bahwa dalam skripsi ini tidak ada terdapat karya yang pernah diajukan untuk memperoleh gelar di suatu perguruan tinggi dan sepanjang pengetahuan saya juga tidak terdapat karya atau pendapat yang pernah ditulis atau diterbitkan oleh orang lain, kecuali secara tertulis diacu dalam naskah ini dan disebut dengan daftar pustaka

Banjarmasin, 14 Februari 2023

Penulis,



Ayu Fajriyah  
1910128120009

## **KATA PENGANTAR**

Assalamualaikum Wr. Wb

Puji syukur saya panjatkan dengan menyebut nama Allah Yang Maha Pemurah lagi Maha Penyayang, karena atas segala limpahan rahmat dan karunia-Nya, saya selaku penulis dapat menyelesaikan skripsi ini dengan judul “Pemanfaatan Lahan untuk Kehidupan Sosial Masyarakat di Desa Anjir Serapat Muara 1 sebagai Sumber Belajar IPS”. Dalam skripsi ini penulis menggali lebih mendalam mengenai potensi lahan yang ada di Desa Anjir Serapat Muara 1 yang memiliki karakteristik lahan yang potensial. Maka potensi-potensi inilah yang seharusnya dimanfaatkan dengan sebaik-baiknya bagi masyarakat dan kehidupan sosialnya. Pada proses selanjutnya yaitu memaparkan keterkaitannya sebagai sumber belajar IPS di tingkat SMP. Penyusunan skripsi ini selain ditujukan untuk memenuhi persyaratan dalam menyelesaikan Program Strata-1 Pendidikan IPS, namun juga dapat memberikan manfaat berupa wawasan dan pengetahuan terhadap pembaca maupun penyimak dari isi proposal skripsi ini. Demikian yang dapat penulis sampaikan, kritik dan saran yang bersifat membangun sangat penulis butuhkan, demi kesempurnaan penulisan skripsi ini. Terima Kasih.

Wassalamualaikum Wr. Wb

Banjarmasin, 14 Februari 2023

Ayu Fajriyah

NIM. 1910128120009

### UCAPAN TERIMA KASIH

Penyusunan skripsi tentang “Pemanfaatan Lahan untuk Kehidupan Sosial Masyarakat di Desa Anjir Muara 1 sebagai Sumber Belajar IPS” tidak terlepas dari dukungan berbagai pihak. Secara khusus, peneliti mengucapkan terima kasih kepada semua pihak yang telah membantu baik secara langsung maupun tidak langsung. Untuk itu, dengan segala kerendahan hati, penulis menyampaikan ucapan terima kasih kepada:

1. Prof. Dr. Ersis Warmansyah Abbas, M.Pd selaku pembimbing 1 yang telah memberikan masukan dan bimbingan dalam penulisan hingga penyelesaian skripsi ini.
2. Mutiani, M.Pd, selaku pembimbing 2 yang selalu memberikan bimbingan dan masukan serta motivasi selama penelitian dan penulisan skripsi ini.
3. Prof. Dr. Bambang Subiyakto, M.Hum sebagai penguji 1 saya yang telah memberi masukan dan kritik yang membuat skripsi saya agar lebih baik.
4. M. Ridha Ilhami, M.Pd sebagai penguji 2 saya yang telah memberi masukan dan kritik yang membuat skripsi saya agar lebih baik.
5. Seluruh dosen program studi pendidikan IPS FKIP ULM yang telah bersedia meluangkan waktu, memberikan ilmu dan arahan serta memberikan pemahaman kepada mahasiswa sehingga skripsi ini dapat terselesaikan.
6. Kaspul Anwar selaku Kepala Desa Anjir Serapat Muara 1 dan H. Muhammad Said, S.Pd. selaku Kepala Sekolah SMP Negeri 1 Anjir Muara yang telah memberikan izin untuk pelaksanaan penelitian skripsi ini.
7. Seluruh informan yang telah bersedia memberikan informasi dan berbagai data terkait dengan penelitian ini.

8. Orang tua saya beserta keluarga yang selalu memberikan dukungan moral dan materil serta doanya yang terus mengalir.
9. Rekan-rekan mahasiswa satu bimbingan dan juga seluruh mahasiswa angkatan 2019 yang telah menjadi rekan belajar dan berproses selama perkuliahan.
10. Kerabat dan teman seperjuangan saya, baik dalam perkuliahan maupun di luar perkuliahan yang selalu membersamai saya susah dan senang dalam berbagai proses yang saya alami.

Penulis menyadari bahwa skripsi ini masih jauh dari kata sempurna, namun besar harapan penulis agar semoga skripsi ini dapat bermanfaat untuk penambahan ilmu pengetahuan, khususnya bagi penulis serta bagi pembaca. Akhir kata, semoga Allah SWT membalas budi baik semua pihak yang telah banyak membantu penulis dalam menyelesaikan skripsi ini.

Banjarmasin, 14 Februari 2023

Penulis,

Ayu Fajriyah

NIM. 1910128120009

## ABSTRAK

Ayu Fajriyah, 2023. *Pemanfaatan Lahan untuk Kehidupan Sosial Masyarakat di Desa Anjir Muara 1 sebagai Sumber Belajar IPS*. Skripsi Program Pendidikan IPS, Fakultas Keguruan dan Ilmu Pendidikan. Pembimbing I: Prof. Dr. Ersis Warmansyah Abbas, M.Pd dan Pembimbing II : Mutiani, M. Pd.

Hadirnya suatu lahan memiliki potensi yang berbeda di setiap wilayahnya. Berbagai potensi lahan tersebut tentunya dibarengi dengan pemanfaatan yang tepat. Desa Anjir Serapat Muara 1 merupakan bagian dari wilayah Kabupaten Barito Kuala dalam perkembangannya juga menuntut perkembangan pada potensi lahan demi pemanfaatannya secara optimal terutama pada bidang kehidupan sosial masyarakat. Berangkat dari potensi yang dimiliki, desa ini maka akan memberikan kebermanfaatannya bagi kehidupan masyarakat.

Penelitian ini bertujuan (1) Mengetahui potensi lahan yang bisa saja menjadi keuntungan besar bagi masyarakat di Desa Anjir Serapat Muara 1, (2) Mengetahui berbagai pemanfaatan lahan oleh masyarakat untuk aktivitas kehidupan sosial masyarakat yang tinggal di Desa Anjir Serapat Muara 1, dan (3) Mengetahui berbagai pemanfaatan lahan oleh masyarakat untuk kehidupan sosial masyarakat di Desa Anjir Serapat Muara 1 sebagai sumber belajar IPS.

Adapun metode yang diterapkan penulis pada penelitian ini adalah metode kualitatif-deskriptif sehingga teknik pengumpulan data dilakukan melalui kegiatan observasi, kegiatan wawancara informan dan pengumpulan dokumentasi. Kemudian hasil dari penelitian ini disajikan dalam pembahasan secara deskriptif.

Hasil dari penelitian ini menyatakan potensi lahan Desa Anjir Serapat Muara 1 meliputi potensi fisik dan nonfisik. Adapun potensi fisik berhubungan dengan potensi tanah, potensi air dan potensi iklim dari desa. Sedangkan untuk potensi non-fisik meliputi kehidupan sosial masyarakat di Desa Anjir Serapat Muara 1. Dengan potensi yang dimiliki desa ini, tentunya untuk pemanfaatan lahan tak jauh dari hal-hal mendukung kehidupan masyarakat di Desa Anjir Serapat Muara 1 seperti pemanfaatan lahan untuk permukiman, untuk fasilitas pelayanan masyarakat yang meliputi pelayanan pemerintahan atau kesehatan serta pemanfaatan untuk kegiatan dan aktivitas terkait kehidupan sosial masyarakat di desa. Dalam penerapan pembelajaran IPS tidak hanya dilakukan dengan memanfaatkan buku teks saja. Saat ini pembelajaran IPS telah merefleksikan materi dari kehidupan masyarakat sebagai sumber belajar IPS.

Simpulan dari penelitian ini yaitu potensi suatu desa bergantung pada sumber daya yang dari desa dapat dipergunakan bahkan dikembangkan sehingga mampu membawa kesejahteraan bagi masyarakat di desa tersebut. Ketersediaan lahan yang masih sangat banyak membuat pemanfaatan lahan dapat dieksplorasi dengan maksimal oleh masyarakat menyesuaikan kebutuhan dan keadaan kehidupan sosial masyarakat desa yang masih tergolong tradisional dan hubungan kekerabatan yang dekat dengan kadar interaksi antar-masyarakatnya. Dengan demikian hal ini akan menjadi menarik apabila dijadikan sebagai sumber belajar berbasis lingkungan.

**Kata Kunci:** Potensi Lahan, Kehidupan Sosial, Sumber Belajar IPS



### **ABSTRACT**

*Ayu Fajriyah, 2023. Land Use for the Social Life of the Community in Anjir Muara 1 Village as a Learning Resource for Social Studies. Social Science Education Program Thesis, Faculty of Teacher Training and Education. Advisor I: Prof. Dr.Ersis Warmansyah Abbas, M.Pd and Supervisor II : Mutiani, M.Pd.*

*The presence of land has a different potential in each region. The various potentials of the land are of course accompanied by proper utilization. Anjir Serapat Muara 1 Village is part of the Barito Kuala Regency, in its development, it also demands developments in the land potential for optimal utilization, especially in the field of the social life of the community. Departing from its potential, this village will provide benefits to people's lives.*

*This study aims to (1) find out the potential of the land which could be a big advantage for the community in Anjir Serapat Muara 1 village, (2) find out various land uses by the community for the social life activities of the people who live in Anjir Serapat Muara 1 village, and (3 ) Knowing the various land uses by the community for the social life of the community in Anjir Serapat Muara 1 Village as social studies learning resource.*

*The method used by the author in this study is a qualitative-descriptive method so data collection techniques are carried out through observation activities, informant interviews, and documentation collection. Then the results of this study are presented in a descriptive discussion.*

*The results of this study state that the land potential of Anjir Serapat Muara 1 Village includes physical and non-physical potential. The physical potential relates to the potential of the land, water potential, and climate potential of the village. As for the non-physical potential, it includes the social life of the people in Anjir Serapat Muara 1 Village. With the potential that this village has, of course, land use is not far from supporting the life of the people in Anjir Serapat Muara 1 Village, such as land use for settlements, for community service facilities which include governance or health services as well as utilization for activities and activities related to the social life of the community in the village. In the application of IPS learning is not only done by utilizing textbooks.*

*The conclusion from this research is that the potential of a village depends on resources from the village that can be used and even developed so that they can bring prosperity to the people in the village. The availability of land which is still very much allows land use to be explored optimally by the community according to the needs and conditions of the social life of the village community which is still relatively traditional and kinship relations are close to the level of interaction between the people. Thus this will be interesting if used as an environment-based learning resource.*

*Keywords: Land Potential, Social Life, Social Studies Learning Resources*

## DAFTAR ISI

	Hlm
SKRIPSI .....	i
LEMBAR PERSETUJUAN SKRIPSI .....	ii
PERNYATAAN KEASLIAN TULISAN .....	1
KATA PENGANTAR .....	2
UCAPAN TERIMAKASIH .....	3
ABSTRAK .....	5
<i>ABSTRACT</i> .....	6
DAFTAR ISI .....	7
DAFTAR TABEL .....	10
DAFTAR GAMBAR .....	11
DAFTAR LAMPIRAN .....	12
BAB I PENDAHULUAN .....	<b>Error! Bookmark not defined.</b>
A. Latar Belakang .....	<b>Error! Bookmark not defined.</b>
B. Rumusan Masalah .....	<b>Error! Bookmark not defined.</b>
C. Tujuan Penelitian .....	<b>Error! Bookmark not defined.</b>
D. Manfaat .....	<b>Error! Bookmark not defined.</b>
BAB II KAJIAN PUSTAKA .....	<b>Error! Bookmark not defined.</b>
A. Konsep dan Teori .....	<b>Error! Bookmark not defined.</b>
1. Pemanfaatan .....	<b>Error! Bookmark not defined.</b>
2. Lahan .....	<b>Error! Bookmark not defined.</b>
3. Kehidupan Sosial .....	<b>Error! Bookmark not defined.</b>
4. Masyarakat .....	<b>Error! Bookmark not defined.</b>
5. Desa Anjir Serapat Muara 1 .....	<b>Error! Bookmark not defined.</b>
6. Sumber Belajar IPS .....	<b>Error! Bookmark not defined.</b>
B. Penelitian Relevan .....	<b>Error! Bookmark not defined.</b>
C. Kerangka Berpikir .....	<b>Error! Bookmark not defined.</b>
BAB III METODE PENELITIAN .....	<b>Error! Bookmark not defined.</b>
A. Pendekatan Penelitian .....	<b>Error! Bookmark not defined.</b>
B. Metode Penelitian .....	<b>Error! Bookmark not defined.</b>
C. Lokasi Penelitian .....	<b>Error! Bookmark not defined.</b>
D. Subjek Penelitian .....	<b>Error! Bookmark not defined.</b>

E. Sumber Data .....	<b>Error! Bookmark not defined.</b>
F. Instrumen Penelitian .....	<b>Error! Bookmark not defined.</b>
1. Pedoman Wawancara .....	<b>Error! Bookmark not defined.</b>
2. Alat Pererekam .....	<b>Error! Bookmark not defined.</b>
3. Alat Tulis .....	<b>Error! Bookmark not defined.</b>
4. Dokumen atau Literatur .....	<b>Error! Bookmark not defined.</b>
G. Teknik Pengumpulan Data .....	<b>Error! Bookmark not defined.</b>
1. Observasi .....	<b>Error! Bookmark not defined.</b>
2. Wawancara .....	<b>Error! Bookmark not defined.</b>
3. Dokumentasi .....	<b>Error! Bookmark not defined.</b>
H. Teknik Analisis Data .....	<b>Error! Bookmark not defined.</b>
1. Reduksi Data .....	<b>Error! Bookmark not defined.</b>
2. Penyajian Data ( <i>Display</i> ) .....	<b>Error! Bookmark not defined.</b>
3. Penarikan Kesimpulan ( <i>verifikasi</i> ) .....	<b>Error! Bookmark not defined.</b>
I. Keabsahan Data .....	<b>Error! Bookmark not defined.</b>
1. Perpanjangan Pengamatan .....	<b>Error! Bookmark not defined.</b>
2. Triangulasi .....	<b>Error! Bookmark not defined.</b>
3. Member <i>Check</i> .....	<b>Error! Bookmark not defined.</b>
<b>BAB IV HASIL PENELITIAN DAN PEMBAHASAN</b>	<b>Error! Bookmark not defined.</b>
<b>A. Gambaran Umum Lokasi Penelitian .....</b>	<b>Error! Bookmark not defined.</b>
<b>B. Potensi Lahan dan Kehidupan Sosial Masyarakat Desa Anjir Serapat Muara 1 .....</b>	<b>Error! Bookmark not defined.</b>
<b>C. Pemanfaatan Lahan untuk Kehidupan Sosial Masyarakat Desa Anjir Serapat Muara 1 .....</b>	<b>Error! Bookmark not defined.</b>
1. Lahan untuk Permukiman .....	<b>Error! Bookmark not defined.</b>
2. Lahan untuk Pelayanan Masyarakat .....	<b>Error! Bookmark not defined.</b>
3. Lahan untuk Kegiatan Masyarakat .....	<b>Error! Bookmark not defined.</b>
<b>D. Pemanfaatan Lahan untuk Kehidupan Sosial Masyarakat Desa Anjir Serapat Muara 1 sebagai Sumber Belajar IPS .....</b>	<b>Error! Bookmark not defined.</b>
1. Pembelajaran IPS di SMPN 1 Anjir Muara .....	<b>Error! Bookmark not defined.</b>
2. Relevansi Potensi Lahan dan Pemanfaatannya dalam Sumber Belajar IPS .....	<b>Error! Bookmark not defined.</b>
<b>SIMPULAN DAN SARAN .....</b>	<b>Error! Bookmark not defined.</b>

A. Simpulan .....	<b>Error! Bookmark not defined.</b>
B. Saran .....	<b>Error! Bookmark not defined.</b>
DAFTAR PUSTAKA.....	<b>Error! Bookmark not defined.</b>
LAMPIRAN .....	<b>Error! Bookmark not defined.</b>

**DAFTAR TABEL**

Tabel	Hlm
3.1.1. Daftar Subjek Penelitian.....	30
4.2.1. Daftar Sungai di Desa.....	50
4.3.1. Data Penggunaan Lahan.....	59
4.3.2. Data Rumah Penduduk.....	63
4.4.1. Materi IPS Relevan dengan Hasil Penelitian.....	85

## DAFTAR GAMBAR

Gambar	Hlm
2.1.1. Kerangka Berpikir.....	24
4.1.1. Peta Wilayah Desa Anjir Serapat Muara 1.....	42
4.2.1. Tanah Aluvial di bantaran Sungai Barito di RT 01.....	46
4.2.2. Kondisi Sungai Ulak di RT 02 DESA ASM 1.....	48
4.2.3. Suasana Interaksi Masyarakat Desa Anjir Serapat Muara 1.....	55
4.3.1. Pemukiman di RT 03 Mengikuti Pola Jalan Kanoko.....	61
4.3.2. Pemukiman di RT 01 Mengikuti Pola Sungai Barito.....	62
4.3.3. Kantor Desa Anjir Serapat Muara 1.....	67
4.3.4. Sarana Pelayanan Kesehatan Desa Anjir Serapat Muara 1.....	69
4.3.5. Sarana Pendidikan TK/Paud Pelita Harapan Desa ASM 1.....	71
4.3.6. Sarana TPA Misbahul Munir di RT 7 Desa ASM 1.....	72
4.3.7. Sarana Pendidikan SDN Anjir Serapat Muara 1.1 Desa ASM 1.....	73
4.3.8. Lahan untuk Kegiatan Pertanian Padi di Sungai Ulak RT 02.....	74
4.3.9. Masjid Nurussalihin RT 01 dan Masjid Al-Inayah RT 07 Desa ASM 1..	76
4.3.10. Mushola atau Langgar di Desa ASM 1.....	77

**DAFTAR LAMPIRAN**

Lampiran	Hlm
1. Lembar Observasi dan Catatan Jurnal Penelitian.....	108
2. Pendoman Wawancara.....	109
3. Surat Rekomendasi Penelitian.....	111
4. Surat Rekomendasi FKIP ULM.....	112
5. Surat Balasan Penelitian dari Desa Anjir Serapat Muara 1.....	113
6. Surat Balasan Penelitian dari SMP Negeri 1 Anjir Muara.....	114
7. Dokumentasi Penelitian.....	115
8. Dokumentasi Wawancara Narasumber.....	118