

**TOPONIMI OBJEK WISATA LAHAN BASAH
DI KABUPATEN TABALONG**

SKRIPSI

**Uswatun Hasanah
NIM 2010116120014**



**PROGRAM STUDI PENDIDIKAN BAHASA DAN SASTRA INDONESIA
JURUSAN PENDIDIKAN BAHASA DAN SENI
FAKULTAS KEGURUAN DAN ILMU PENDIDIKAN
UNIVERSITAS LAMBUNG MANGKURAT
KEMENTERIAN PENDIDIKAN, KEBUDAYAAN, RISET, DAN TEKNOLOGI
BANJARMASIN
2023**

**TOPONIMI OBJEK WISATA LAHAN BASAH
DI KABUPATEN TABALONG**

SKRIPSI

**Diajukan untuk Memenuhi Persyaratan dalam Menyelesaikan Program Studi
Strata-1 Pendidikan Bahasa dan Sastra Indonesia**


**Oleh
Uswatun Hasanah
NIM 2010116120014**

**PROGRAM STUDI PENDIDIKAN BAHASA DAN SASTRA INDONESIA
JURUSAN PENDIDIKAN BAHASA DAN SENI
FAKULTAS KEGURUAN DAN ILMU PENDIDIKAN
KEMENTERIAN PENDIDIKAN, KEBUDAYAAN, RISET, DAN TEKNOLOGI
UNIVERSITAS LAMBUNG MANGKURAT
BANJARMASIN
2023**

PERSETUJUAN

Skripsi yang berjudul *Toponimi Objek Wisata Lahan Basah di Kabupaten Tabalong* oleh Uswatun Hasanah (NIM 2010116120014) telah disetujui untuk diujikan.

Mengetahui,
Pembimbing



Prof. Dr. Rusma Noortyani, M.Pd.

NIP 197906142005012001


PENGESAHAN

Skripsi oleh **Uswatun Hasanah** (NIM 2010116120014) yang berjudul *Toponimi Objek Wisata Lahan Basah di Kabupaten Tabalong* telah dipertahankan di depan Dosen Penguji pada Kamis, 21 Desember 2023.

Banjarmasin, 21 Desember 2023


Dosen Penguji,

Penguji I,



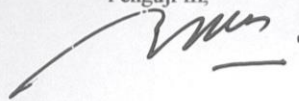
Prof. Dr. Rusma Noortyani, M.Pd.
NIP 197906142005012001

Penguji II,




Dr. Sabhan, M.Pd.
NIP 196404281990031002

Penguji III,



Prof. Drs. Rustam Effendi, M.Pd. Ph.D.
NIPK 8939230021

Mengetahui,
Koordinator PS-PBSI,
Seni



Ansani Taqwiem, M.Pd.
NIP 198905232015041004

Mengesahkan,
Ketua Jurusan Pendidikan Bahasa dan



Edlin Yanuar Nugraheni, S.Sn., M.Sn.
NIP 198101172006042001

PERNYATAAN KEASLIAN PENELITIAN

Saya yang bertanda tangan di bawah ini,

Nama : Uswatun Hasanah
NIM : 2010116120014
Program Studi : Pendidikan Bahasa dan Sastra Indonesia
Jurusan : Pendidikan Bahasa dan Seni
Fakultas : Keguruan dan Ilmu Pendidikan
Universitas : Lambung Mangkurat

menyatakan bahwa skripsi yang dibuat ini murni hasil karya tulis sendiri, bukan hasil tiruan atau pikiran orang lain yang diakui sebagai karya sendiri. Jika nanti terbukti bahwa skripsi ini hasil tiruan, saya bersedia menerima sanksi atas perbuatan tersebut.

Banjarmasin, 15 Desember 2023

Pembuat Pernyataan



Uswatun Hasanah
NIM 2010116120014

ABSTRAK

Hasanah, U. (2023). *Toponimi Objek Wisata Lahan Basah di Kabupaten Tabalong*. Program Studi Pendidikan Bahasa dan Sastra Indonesia. Jurusan Bahasa dan Seni. Fakultas Keguruan dan Ilmu Pendidikan. Universitas Lambung Mangkurat, Banjarmasin. Pembimbing: Prof. Dr. Rusma Noortyani, M.Pd.

Kata Kunci: toponimi, objek wisata, lahan basah, Kabupaten Tabalong

Penelitian bertujuan untuk mendeskripsikan kategorisasi toponimi dan makna penamaan objek wisata lahan basah di Kabupaten Tabalong. Toponimi berperan dalam kepariwisataan untuk mengetahui asal-usul nama objek wisata. Sejarah dan filosofi yang termuat dalam makna nama objek wisata dapat menjadi promosi wisata yang baik untuk dikembangkan.

Penelitian ini menggunakan pendekatan kualitatif deskriptif dengan teknik observasi dan wawancara. Data yang diperoleh disajikan dengan deskripsi asal-usul penamaan dari sembilan belas objek wisata lahan basah. Sumber data didapatkan melalui tuturan narasumber yang telah memenuhi kriteria sebagai informan.

Hasil penelitian menunjukkan bahwa kategorisasi penamaan 14 objek wisata termasuk dalam aspek perwujudan (fisik), 1 objek wisata termasuk dalam aspek sosial (kemasyarakatan), dan 4 objek wisata termasuk dalam aspek kebudayaan (kultural). Ketiga aspek tersebut memiliki andil besar dalam memengaruhi sebuah nama, serta mempunyai keterkaitan satu sama lain. Makna kultural pada penamaan objek wisata lahan basah di Kabupaten Tabalong dapat diketahui melalui semantik kultural yang dapat direlevansikan dengan makna leksikal.

KATA PENGANTAR

Puji syukur dipanjatkan kepada Allah SWT yang telah memberikan berkah-Nya, sehingga dapat menyelesaikan skripsi yang berjudul *Toponimi Objek Wisata Lahan Basah di Kabupaten Tabalong*. Skripsi ini disusun dalam rangka memenuhi syarat untuk meraih gelar sarjana pendidikan pada Program Studi Pendidikan Bahasa dan Sastra Indonesia, Jurusan Pendidikan Bahasa dan Seni, Fakultas Keguruan dan Ilmu Pendidikan, Universitas Lambung Mangkurat, Banjarmasin.

Peneliti menyadari bahwa dalam menyelesaikan penelitian ini tidak lepas dari perhatian, bimbingan, bantuan, dan dorongan dari berbagai pihak yang sungguh berarti. Dengan rasa tulus, ikhlas, dan dengan segala kerendahan hati. Pada kesempatan ini peneliti mengucapkan terima kasih kepada:

1. Edlin Yanuar Nugraheni, M.Sn., selaku Ketua Jurusan Pendidikan Bahasa dan Seni;
2. Ahsani Taqwiem, M.Pd., selaku Koordinator Program Studi Pendidikan Bahasa dan Sastra Indonesia;
3. Prof. Dr. Rusma Noortyani, M.Pd., selaku Dosen Pembimbing dan DPA;
4. Dosen dan Staf Program Studi Pendidikan Bahasa dan Sastra Indonesia FKIP ULM yang telah memberikan ilmu, semangat, dan motivasi;
5. Kepala Disporapar Kab. Tabalong dan Kepala Bidang Pariwisata yang telah berkenan memberikan izin untuk penelitian;
6. Pokdarwis, Aparat Desa dan Masyarakat di setiap objek wisata yang telah bersedia membantu penelitian ini;
7. Kedua orang tua, keluarga besar, sahabat, dan teman-teman yang selalu memberikan semangat, dukungan, serta kebahagiaan;
8. Pihak-pihak lainnya yang tidak bisa disebutkan satu per satu.

Banjarmasin, 15 Desember 2023

Peneliti



Uswatun Hasanah
NIM. 2010116120014

DAFTAR ISI

HALAMAN PERSETUJUAN	i
HALAMAN PENGESAHAN	ii
LEMBAR PERNYATAAN	iii
ABSTRAK	iv
KATA PENGANTAR.....	v
DAFTAR ISI	vi
DAFTAR LAMPIRAN	viii
DAFTAR GAMBAR.....	ix
DAFTAR TABEL	x
BAB I PENDAHULUAN	1
1.1 Latar Belakang	1
1.2 Rumusan Masalah	12
1.3 Tujuan Penelitian	13
1.4 Manfaat Penelitian.....	13
1.5 Penegasan Istilah.....	14
BAB II KAJIAN PUSTAKA	16
2.1 Toponimi	16
2.2 Semantik.....	20
2.3 Antropolinguistik	24
2.4 Lingkungan Lahan Basah.....	26
BAB III METODE PENELITIAN	29
3.1 Jenis Penelitian.....	29
3.2 Tempat dan Waktu Penelitian	29
3.3 Data dan Sumber Data.....	31
3.4 Teknik Pengumpulan Data	32
3.5 Instrumen Penelitian.....	33
3.6 Teknik Analisis Data.....	33
BAB IV HASIL DAN PEMBAHASAN.....	36
4.1 Hasil Penelitian	36
4.1.1 Kategorisasi Toponimi Objek Wisata Lahan Basah di Kabupaten Tabalong	36
4.1.2 Deskripsi Nama Objek Wisata Lahan Basah di Kabupaten Tabalong	41
Berdasarkan Narasi Historis.....	41
4.1.2.1 Objek wisata Danau Sempalang Jaya.....	41

4.1.2.2 Objek wisata Goa Batu Kumpai	42
4.1.2.3 Objek wisata Air Terjun Durian Biru.....	43
4.1.2.4 Objek wisata Lok Tampang	44
4.1.2.5 Objek wisata Lok Lua	45
4.1.2.6 Objek wisata Danau Walet.....	45
4.1.2.7 Objek wisata Riam Maga	46
4.1.2.8 Objek wisata Goa Liang Tapah.....	47
4.1.2.9 Objek wisata Batu Timbul.....	48
4.1.2.10 Objek wisata Batu Tungku.....	49
4.1.2.11 Objek wisata Batu Tinggi.....	49
4.1.2.12 Objek wisata Lok Agung.....	50
4.1.2.13 Objek wisata Air Terjun Laut Lapas	51
4.1.2.14 Objek wisata Lok Nila.....	52
4.1.2.15 Objek wisata Taman Menanti Laburan	53
4.1.2.16 Objek wisata Danau Tanjung Puri Indah	54
4.1.2.17 Objek wisata Karang Si Pujung	55
4.1.2.18 Objek wisata Air Panas Luyuh.....	56
4.1.2.19 Objek wisata Riam Bidadari	57
4.2 Pembahasan.....	59
4.2.1 Kategorisasi Toponimi Objek Wisata Lahan Basah di Kabupaten Tabalong	60
4.2.1.1 Aspek Perwujudan (Fisik).....	60
4.2.1.1 Aspek Sosial (Kemasyarakatan).....	67
4.2.1.1 Aspek Kebudayaan (Kultural).....	68
4.2.2 Makna Kultural Penamaan Objek Wisata Lahan Basah di Kabupaten Tabalong Berdasarkan Narasi Historis.....	71
BAB V PENUTUP	82
5.1 Simpulan	82
5.2 Saran.....	83
DAFTAR RUJUKAN	84
LAMPIRAN	86

DAFTAR LAMPIRAN

Lampiran 1. Pedoman Wawancara.....	86
Lampiran 2. Transkripsi Wawancara	87
Lampiran 3. Dokumentasi Wawancara	103
Lampiran 4. Surat Izin Penelitian.....	110
Lampiran 5. Lembar Konsultasi dengan Dosen Pembimbing.....	112

DAFTAR GAMBAR

Gambar 1. Peta Kabupaten Tabalong.....	31
Gambar 2: Objek Wisata Danau Sempalang Jaya.....	41
Gambar 3: Objek wisata Goa Batu Kumpai.....	42
Gambar 4: Objek wisata Durian Biru.....	43
Gambar 5: Objek wisata Lok Tampang	44
Gambar 6: Objek wisata Lok Lua	45
Gambar 7: Objek wisata Danau Walet.....	46
Gambar 8: Objek wisata Riam Maga	47
Gambar 9: Objek wisata Goa Liang Tapah	48
Gambar 10: Objek wisata Batu Timbul.....	48
Gambar 11: Objek wisata Riam Batu Tungku	49
Gambar 12: Objek wisata Riam Batu Tinggi	50
Gambar 13: Objek wisata Lok Agung.....	51
Gambar 14: Objek wisata Air Terjun Laut Lapas	52
Gambar 15: Objek wisata Lok Nila.....	52
Gambar 16: Objek wisata Taman Menanti Laburan	54
Gambar 17: Objek wisata Danau Tanjung Puri Indah	55
Gambar 18: Objek wisata Karang Si Pujung.....	56
Gambar 19: Objek wisata Air Panas Luyuh.....	57
Gambar 20: Objek wisata Riam Bidadari.....	59

DAFTAR TABEL

Tabel 1. Nama Objek Wisata	30
Tabel 2. Objek Wisata dalam Perwujudan (Fisik)	37
Tabel 3. Objek Wisata dalam Aspek Kemasyarakatan (Sosial).....	39
Tabel 4. Objek Wisata dalam Aspek Kebudayaan (Kultural)	39

