

**ANALISIS KOMODITAS UNGGULAN SEKTOR PERTANIAN
DI KABUPATEN TANAH LAUT**

SKRIPSI

Untuk Memenuhi Sebagian Persyaratan
Guna Mencapai Derajat S-1

BILLY JEREMIA

2110416310044



Program Studi Geografi

**KEMENTERIAN PENDIDIKAN TINGGI, SAINS, DAN
TEKNOLOGI
UNIVERSITAS LAMBUNG MANGKURAT
FAKULTAS ILMU SOSIAL DAN ILMU POLITIK
BANJARMASIN**

2025

HALAMAN PERSETUJUAN
SKRIPSI


Nama Penulis : Billy Jeremia

NIM : 2110416310044

Skripsi telah disetujui:

Tanggal: Selasa, 19 Agustus 2025

Pembimbing,



Dr. Ellyn Normelani, M.Pd, M.S.
NIP. 198012112003122002

HALAMAN PERNYATAAN

SKRIPSI

Dengan ini saya menyatakan bahwa dalam Skripsi ini tidak terdapat karya yang pernah diajukan untuk memperoleh gelar kesarjanaan di suatu perguruan tinggi, juga tidak terdapat karya atau pendapat yang pernah ditulis atau diterbitkan oleh orang lain, kecuali yang secara tertulis diacu dalam naskah ini dan disebutkan dalam daftar pustaka

Banjarmasin, 22 Agustus 2025

Yang menyatakan,



Billy Jeremia

NIM 2110416310044

HALAMAN PERSETUJUAN UJIAN SKRIPSI

**ANALISIS KOMODITAS UNGGULAN SEKTOR PERTANIAN
KABUPATEN TANAH LAUT**

Dipersiapkan dan disusun oleh

Billy Jeremia

NIM. 2110416310044

telah dipertahankan di depan Tim Penguji

Pada tanggal: 22 Agustus . 2025


Susunan Tim Penguji

Ketua Penguji,

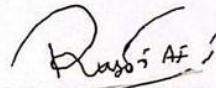


Dr. Ellyn Normelani, M.Pd., M.S.

Anggota Tim Penguji:



1. Dr. Norma Yuni Kartika M.Pd., M.Sc



2. Dr. Rusdiansyah, S.Pd.I., M.Pd.I

Skripsi ini telah diterima sebagai salah satu persyaratan
untuk memperoleh gelar sarjana

Banjarmasin, 22 Agustus 2025

Koordinator
Studi Geografi,



Ghinia Anastasia Muhtar, S.Si., M.Si
NIP.19910608 202204 2 002

Program

Dekan FISIP ULM,




Prof. Dr. H. Budi Suryadi, S.Sos., M.Si
NIP.19730122.199802.1 001

LEMBAR PENGESAHAN SKRIPSI

ANALISIS KOMODITAS UNGGULAN SEKTOR PERTANIAN
KABUPATEN TANAH LAUT

- A. Nama Mahasiswa : Billy Jeremia NIM. 2110416310044
B. Dinyatakan lulus dengan nilai dalam ujian mempertahankan skripsi Tingkat Sarjana (S1) Geografi Fakultas Ilmu Sosial dan Ilmu Politik Universitas Lambung Mangkurat pada tanggal: 22 Agustus 2025

C. Tim Penguji

a) Ketua

(Dr. Ellyn Normelani, M.Pd., M.S.)

NIP. 198012112003122002


(.....)

b) Penguji I

(Dr. Norma Yuni Kartika M.Pd., M.Sc)

NIP. 1983060320008012009


(.....)

c) Penguji II


(Dr. Rusdiansyah, S.Pd.I., M.Pd.I)

NIP. 19840720201801113001


(.....)

Mengetahui

Banjarmasin, 22 Agustus 2025



Dekan
Prof. Dr. H. Bndi Suryadi, S.Sos., M.Si
NIP.19730122 199802 1 001

Koordinator
Program Studi Geografi



Ghinia Anastasia Muhtar, S.Si., M.Si
NIP.19910608 202204 2 002

ABSTRAK

Billy Jeremia, NIM 2110416310044, Analisis Komoditas Unggulan Sektor Pertanian Di Kabupaten Tanah Laut, dibimbing oleh Dr. Ellyn Normelani, M.Pd., MS.

Kabupaten Tanah Laut memiliki potensi sumber daya alam yang melimpah di sektor pertanian, yang seharusnya dapat menjadi penggerak utama pembangunan ekonomi daerah. Namun, pemanfaatannya belum optimal dan kontribusi antar subsektor pertanian menunjukkan ketimpangan. Penelitian ini bertujuan untuk mengidentifikasi subsektor basis dan non-basis serta menganalisis tingkat kompetitif komoditas unggulan di sektor pertanian Kabupaten Tanah Laut pada periode 2019–2024. Metode yang digunakan adalah *Location Quotient* (LQ) untuk mengukur keunggulan komparatif suatu subsektor, dan *Shift-Share Analysis* (SSA) untuk mengevaluasi keunggulan kompetitif dan pertumbuhan sektor pertanian di masing-masing kecamatan.

Hasil penelitian menunjukkan bahwa subsektor hortikultura, perkebunan, peternakan, dan perikanan memiliki sejumlah komoditas unggulan dengan nilai LQ > 1 dan SSA positif, seperti cabai besar, kelapa sawit, karet, ayam petelur, dan kolam air tenang. Komoditas-komoditas tersebut tergolong progresif dan berpotensi besar menjadi penggerak pertumbuhan ekonomi daerah. Sementara itu, sebagian komoditas tanaman pangan masih menunjukkan kecenderungan stagnan atau mundur akibat keterbatasan inovasi dan dukungan teknologi. Secara keseluruhan, sektor pertanian di Kabupaten Tanah Laut memiliki prospek pengembangan yang signifikan apabila didukung oleh kebijakan berbasis potensi lokal, inovasi teknologi, serta peningkatan kapasitas petani dalam pengelolaan sumber daya secara berkelanjutan.

Kata Kunci: *Komoditas unggulan, Sektor pertanian, Location Quotient (LQ), Shift-Share Analysis (SSA), Tanah Laut.*

ABSTRACT

Billy Jeremia, NIM 2110416310044, Analysis of Leading Commodities in the Agricultural Sector in Tanah Laut Regency, supervised by Dr. Ellyn Normelani, M.Pd., MS.

Tanah Laut Regency possesses abundant natural resource potential in the agricultural sector, which should serve as a key driver of regional economic development. However, its utilization has not been optimal, and there is disparity in contributions among agricultural subsectors. This study aims to identify base and non-base subsectors, and to analyze the competitiveness level of leading agricultural commodities in Tanah Laut Regency during the 2020–2024 period. The methods used are Location Quotient (LQ) to measure the comparative advantage of each subsector, and Shift-Share Analysis (SSA) to evaluate the competitive advantage and growth of the agricultural sector in each district.

The results of the study indicate that the horticulture, plantation, food crops, livestock, and fisheries subsectors contain several commodities with LQ values > 1 and positive SSA, such as the plantation subsector containing oil palm, the horticulture subsector containing large chilies, watermelons, the free-range chicken farming subsector, and the still water pond fisheries subsector. These commodities show great potential to be developed as leading sectors that support the recovery and growth of the regional economy in a sustainable manner. Therefore, this study is expected to be a strategic basis in the preparation of agricultural development policies based on local potential, while supporting community welfare and the economic competitiveness of Tanah Laut Regency.

Keywords: *Leading commodities, agricultural sector, Location Quotient (LQ), Shift-Share Analysis (SSA), Tanah Laut.*

KATA PENGANTAR

Puji syukur penyusun panjatkan kehadirat Tuhan Yang Maha Esa yang telah melimpahkan karunia beserta rahmat-Nya, sehingga penyusun dapat menyelesaikan proposal penelitian dengan judul “**Analisis Komoditas Unggulan Sektor Pertanian di Kabupaten Tanah Laut**”. Proposal penyusunan penelitian ini merupakan salah satu syarat yang harus dipenuhi mahasiswa Program Studi Geografi, Fakultas Ilmu Sosial dan Ilmu Politik, Universitas Lambung Mangkurat. Proposal penelitian ini disusun atas kerjasama dan berkat bantuan dari berbagai pihak. Pada kesempatan ini, penyusun mengucapkan terima kasih kepada, penyusunan :

1. Bapak Prof. Dr. Ahmad Alim Bachri, S.E., M.Si. selaku Rektor Universitas Lambung Mangkurat
2. Bapak Prof. Dr. H. Budi Suryadi, S.Sos., M.Si. selaku Dekan Fakultas Ilmu Sosial dan Ilmu Politik, Universitas Lambung Mangkurat
3. Ibu Ghinia Anastasia Muhtar, S.Si., M.Si. selaku Koordinator Program Studi Geografi, Fakultas Ilmu Sosial dan Ilmu Politik, Universitas Lambung Mangkurat
4. Bapak Selamat Riadi, M.Pd. selaku dosen pembimbing akademik, Program Studi Geografi, Fakultas Ilmu Sosial dan Ilmu Politik, Universitas Lambung Mangkurat
5. Ibu Dr. Ellyn Normelani, M.Pd, M.S. Selaku Dosen pembimbing Skripsi, serta dosen pembimbing magang Program Studi Geografi, Fakultas Ilmu Sosial dan Ilmu Politik, Universitas Lambung Mangkurat.
6. Seluruh dosen di Program Studi Geografi, yang memberikan dukungan moril.
7. Orang tua Billy Jeremia, Bapak Edy Martin dan Ibu Nani Santoso yang telah memberikan segala dukungan serta memfasilitasi saya selama kuliah, serta memberikan semangat ,perhatian dan doa yang tidak pernah putus.
8. Teman dekat Penyusun Rizki Aprian, Zulfa Hakiki, Juliana Gultom, Mukhammad Namiruddin Khifdi Maulana, Sabrina Adha Atifa, M. Ilham Ramadhani, Fiqi Alif Pratama, Herlina Lupi Listyaning Putri, Evi Riani, Noor Annisa, Luthfi Afify, Putri Indah Lestari, Halida Amalia, Febrianoor Alhaviz, Rezka Salsabila, Halida Amalia, yang telah memberikan dukungan dan semangat selama penyelesaian skripsi ini.
9. Rekan penelitian, serta semua pihak atas sumbangan pikiran dan bantuan yang telah diberikan.

Penyusun menyadari adanya keterbatasan di dalam penyusunan proposal ini. Besar harapan penyusun akan saran dan kritik yang bersifat membangun. Akhirnya

Penyusun berharap agar laporan ini dapat bermanfaat bagi penyusun dan bagi pembaca sekalian.

Banjarmasin, 22 Agustus 2025

A handwritten signature in black ink, consisting of several loops and a long horizontal stroke at the end.

Billy Jeremia
NIM. 2110416310044

DAFTAR ISI

HALAMAN PERSETUJUAN	Error! Bookmark not defined.
HALAMAN PERNYATAAN.....	Error! Bookmark not defined.
HALAMAN PERSETUJUAN UJIAN SKRIPSI	Error! Bookmark not defined.
LEMBAR PENGESAHAN SKRIPSI	Error! Bookmark not defined.
ABSTRAK	iv
ABSTRACT	v
KATA PENGANTAR.....	vi
DAFTAR ISI	viii
DAFTAR TABEL	x
DAFTAR GAMBAR.....	xii
DAFTAR LAMPIRAN	xiii
BAB I PENDAHULUAN	1
1.1 Latar Belakang	1
1.2 Rumusan Masalah	5
1.3 Tujuan Penelitian	5
1.4 Manfaat penelitian	5
1.5 Keaslian Penelitian.....	7
BAB II KAJIAN PUSTAKA.....	17
2.1. Sumber Pustaka	17
2.1.1. Pertanian	17
2.1.2. Komoditas Unggulan.....	19
2.1.3. Produk Domestik Regional Bruto (PDRB).....	21
2.2. Landasan Teori	22
2.2.1. Teori Basis Ekonomi.....	22
2.2.2. Teori Pertumbuhan Ekonomi.....	24
2.3. Kerangka Konsep Penelitian.....	27
BAB III METODE PENELITIAN	30
3.1 Desain Penelitian.....	30
3.2 Lokasi Penelitian.....	30
3.3 Bahan dan Alat Penelitian	33
3.4 Operasional Variabel Penelitian	38

3.5	Pengumpulan Data.....	38
3.6	Analisis Data.....	40
3.6.1.	Analisis Data menggunakan metode <i>Location Quotient (LQ)</i>	40
3.6.2.	Analisis Data menggunakan metode <i>Shift-Share</i>	41
3.7.	Prosedur Penelitian	44
3.7.1.	Tahap Persiapan.....	45
3.7.2.	Tahap Analisis.....	45
3.7.3.	Tahap Hasil.....	45
3.8.	Diagram Alir Penelitian	47
BAB IV HASIL & PEMBAHASAN.....		48
4.1.	Kondisi Daerah Penelitian.....	48
4.1.1.	Letak Astronomis & Geografis	48
4.1.2.	Kondisi Fisik	52
4.1.3.	Kondisi Sosial.....	71
4.2.	Hasil dan Pembahasan	91
4.2.1.	Hasil dan Pembahasan Analisis <i>Location Quotient (LQ)</i>	91
4.2.2.	Hasil dan Pembahasan Analisis <i>Shift-Share</i>	188
BAB V PENUTUP		253
5.1.	Kesimpulan	253
5.2.	Saran	254
DAFTAR PUSTAKA		256
LAMPIRAN.....		260

DAFTAR TABEL

Tabel 1. 2. Keaslian Penelitian.....	7
Tabel 2. 1. Sektor Ekonomi	22
Tabel 3. 1. Bahan Penelitian.....	34
Tabel 3 3. Variabel Penelitian	38
Tabel 3 4. Kebutuhan Data.....	39
Tabel 4. 1. Pembagian Wilayah Administrasi Kabupaten Tanah Laut.....	49
Tabel 4. 2. Pembagian Wilayah Administrasi Kabupaten Tanah Laut	50
Tabel 4. 3. Curah Hujan (mm) di Kabupaten Tanah Laut Pada Tahun 2024	52
Tabel 4. 4. Suhu (°C) di Kabupaten Tanah Laut pada tahun 2024	53
Tabel 4. 5. Kelembaban (%) di Kabupaten Tanah Laut pada tahun 2024	54
Tabel 4. 6. Pembagian Satuan Wilayah Sungai di Kabupaten Tanah Laut	67
Tabel 4. 7. Jumlah Penduduk Menurut Kecamatan dan Agama yang dianut di Kabupaten Tanah Laut, 2024	71
Tabel 4. 8. Jumlah penduduk dan Laju pertumbuhan penduduk Kabupaten Tanah Laut Tahun 2020-2024	72
Tabel 4. 9. Indeks Pembangunan Manusia (IPM) Kabupaten Tanah Laut Menurut Komponen Tahun 2020 - 2024	77
Tabel 4. 10. Produk Domestik Regional Bruto Atas Dasar Harga Konstan 2010 Menurut Lapangan Usaha di Kabupaten Tanah Laut (miliar rupiah), 2020–2024.....	80
Tabel 4. 11. Laju Pertumbuhan Produk Domestik Regional Bruto Atas Dasar Harga Konstan 2010 Menurut Lapangan Usaha di Kabupaten Tanah Laut (persen), 2020–2024	81
Tabel 4. 12. Kemiskinan di Kabupaten Tanah Laut Tahun 2020-2024	86
Tabel 4. 13. Persentase Penduduk Tanah Laut Berusia 15 + Tahun Menurut Kegiatan Utama Tahun 2024	88
Tabel 4. 14. Nilai LQ Produksi Sektor Pertanian di Kecamatan Panyipatan Kabupaten Tanah Laut	94
Tabel 4. 15. Nilai LQ Produksi Sektor Pertanian di Kecamatan Takisung Kabupaten Tanah Laut.....	103
Tabel 4. 16. Nilai LQ Produksi Sektor Pertanian di Kecamatan Kurau Kabupaten Tanah Laut.....	111
Tabel 4. 17. Nilai LQ Produksi Sektor Pertanian di Kecamatan Bumi Makmur Kabupaten Tanah Laut	119
Tabel 4. 18. Nilai LQ Produksi Sektor Pertanian di Kecamatan Bati-Bati Kabupaten Tanah Laut.....	127
Tabel 4. 19. Nilai LQ Produksi Sektor Pertanian di Kecamatan Tambang Ulang Kabupaten Tanah Laut	136
Tabel 4. 20. Nilai LQ Produksi Sektor Pertanian di Kecamatan Pelaihari Kabupaten Tanah Laut.....	144
Tabel 4. 21. Nilai LQ Produksi Sektor Pertanian di Kecamatan Bajuin Kabupaten Tanah Laut.....	153
Tabel 4. 22. Nilai LQ Produksi Sektor Pertanian di Kecamatan Batu Ampar Kabupaten Tanah Laut	161

Tabel 4. 23. Nilai LQ Produksi Sektor Pertanian di Kecamatan Jorong Kabupaten Tanah Laut.....	169
Tabel 4. 24. Nilai LQ Produksi Sektor Pertanian di Kecamatan Kintap Kabupaten Tanah Laut.....	177
Tabel 4. 25. Nilai SS Produksi Sektor Pertanian di Kecamatan Panyipatan Kabupaten Tanah Laut	192
Tabel 4. 26. Nilai SS Produksi Sektor Pertanian di Kecamatan Takisung Kabupaten Tanah Laut.....	197
Tabel 4. 27. Nilai SS Produksi Sektor Pertanian di Kecamatan Kurau Kabupaten Tanah Laut.....	202
Tabel 4. 28. Nilai SS Produksi Sektor Pertanian di Kecamatan Bumi Makmur Kabupaten Tanah Laut	206
Tabel 4. 29. Nilai SS Produksi Sektor Pertanian di Kecamatan Bati-Bati Kabupaten Tanah Laut.....	212
Tabel 4. 30. Nilai SS Produksi Sektor Pertanian di Kecamatan Tambang Ulang Kabupaten Tanah Laut	217
Tabel 4. 31. Nilai SS Produksi Sektor Pertanian di Kecamatan Pelaihari Kabupaten Tanah Laut.....	222
Tabel 4. 32. Nilai SS Produksi Sektor Pertanian di Kecamatan Bajuin Kabupaten Tanah Laut.....	227
Tabel 4. 33. Nilai SS Produksi Sektor Pertanian di Kecamatan Batu Ampar Kabupaten Tanah Laut	232
Tabel 4. 34. Nilai SS Produksi Sektor Pertanian di Kecamatan Jorong Kabupaten Tanah Laut.....	237
Tabel 4. 35. Nilai SS Produksi Sektor Pertanian di Kecamatan Kintap Kabupaten Tanah Laut.....	243

DAFTAR GAMBAR

Gambar 2 1. Kerangka Teori	29
Gambar 3 1. Peta Lokasi Penelitian	32
Gambar 3 2. Diagram Alir Penelitian	47
Gambar. 4, 1. Peta Administrasi Kabupaten Tanah Laut	51
Gambar. 4, 2. Peta Curah Hujan Kabupaten Tanah Laut	56
Gambar. 4, 3. Peta Geologi Kabupaten Tanah Laut	59
Gambar. 4, 4. Peta Geomorfologi Kabupaten Tanah Laut	61
Gambar. 4, 5. Peta Jenis Tanah Kabupaten Tanah Laut	65
Gambar. 4, 6. Peta Hidrologi Kabupaten Tanah Laut	70
Gambar. 4, 7. Jumlah Penduduk Kabupaten Tanah Laut Tahun 2020-2024	73
Gambar. 4, 8. Laju Perumbuhan Penduduk Kabupaten Tanah Laut Tahun	74
Gambar. 4, 9. Perkembangan Indeks Pembangunan Manusia (IPM) Metode Baru, 2020-2024	76
Gambar. 4, 10. Perkembangan Inflasi Tahunan Kabupaten Tanah Laut & Provinsi Kabupaten Tanah Laut Tahun 2024	83
Gambar. 4, 11. Angka Gini Rasio Kabupaten Tanah Laut, 2018-2022	85
Gambar. 4, 12. Kedalaman dan Keparahan Kemiskinan Kabupaten Tanah Laut Tahun 2020-2024	87

DAFTAR LAMPIRAN

Lampiran 1. Rancangan Pelaksanaan Penelitian.....	260
Lampiran 2. Surat Izin Melaksanakan Penelitian	261
Lampiran 3. Surat Kelayakan Sidang Skripsi.....	263
Lampiran 4.1 Tabel Nilai Produksi Subsektor Hortikultura Jenis Tanaman Sayuran di Kabupaten Tanah Laut Tahun 2019-2024	264
Lampiran 5. Biodata Penulis	287