

**STUDI KELAYAKAN OBJEK WISATA PANTAI SWARANGAN  
SEBAGAI DAERAH TUJUAN WISATA DI KABUPATEN TANAH LAUT**

**SKRIPSI**

Untuk Memenuhi Sebagai Persyaratan

Mencapai Derajat Strata Satu (S1)

Pendidikan Geografi



**Disusun Oleh:**

**Nor Hikmah (2010115220020)**

**PROGRAM STUDI PENDIDIKAN GEOGRAFI  
JURUSAN ILMU PENGETAHUAN SOSIAL  
FAKULTAS KEGURUAN DAN ILMU PENDIDIKAN  
UNIVERSITAS LAMBUNG MANGKURAT  
BANJARMASIN**

**2025**

**SKRIPSI**

Dipersiapkan dan Disusun Oleh

**NOR HIKMAH**  
**NIM. 2010115220020**

Telah dipertahankan didepan dewan penguji  
Pada tanggal 22 November 2024

Susunan Dewan Penguji


Pembimbing 1

  
**Dr. Nevy Farista Aristin, S.Pd., M.Sc**  
**NIP. 19880419 201404 2 002**


Penguji 1

  
**Dr. Hj. Karunia Puji Hastuti, M.Pd.**  
**NIP. 19820213 200312 2 001**

Pembimbing 2

  
**Prof. Dr. Deasy Arisanti, M.Sc**  
**NIP. 19811220 200604 2 002**


Penguji 2

  
**Aswin Nur Saputra, S.Pd., M.Sc**  
**NIP. 19910315 202321 1 023**

Skripsi ini telah diterima sebagai salah satu persyaratan untuk memperoleh gelar  
Sarjana Pendidikan Geografi  
Tanggal 22 November 2024

  
KEMENTERIAN PENDIDIKAN, KEBUDAYAAN, RELEVASI DAN HIMPUNAN SAINS DAN TEKNOLOGI  
**JURUSAN PENDIDIKAN  
ILMU PENGETAHUAN SOSIAL**  
  
**Dr. H. Sidharta Advatma, M.Si.**  
**NIP. 19671003 200212 1 001**

Ketua Program Studi Pendidikan  
Geografi

  
**Dr. Karunia Puji Hastuti, M.Pd.**  
**NIP. 19820213 200312 2 001**

## PERNYATAAN KEASLIAN TULISAN

Saya yang bertanda tangan dibawah ini:

Nama : Nor Hikmah

NIM : 2010115220020

Program Studi : Pendidikan Geografi

Jurusan : Pendidikan Ilmu Pengetahuan Sosial (IPS)

Fakultas : Keguruan dan Ilmu Pendidikan (FKIP)

Universitas : Lambung Mangkurat (ULM)

Dengan ini saya menyatakan bahwa dalam skripsi ini tidak terdapat karya yang pernah diajukan untuk memperoleh gelar kesarjanaan di suatu perguruan tinggi, dan sepanjang pengetahuan saya juga tidak terdapat karya dan pendapat yang pernah ditulis atau diterbitkan oleh orang lain, kecuali yang secara tertulis diacu dalam naskah ini dan disebut didalam daftar pustaka.

Banjarmasin, 5 Mei 2025



Nor Hikmah

NIM. 201015220020

## INTISARI

### “Studi Kelayakan Objek Wisata Pantai Swarangan Sebagai Daerah Tujuan Wisata di Kabupaten Tanah Laut”

Oleh: Nor Hikmah (2010115220020)

Program Studi Pendidikan Geografi, Fakultas Keguruan dan Ilmu Pendidikan,

Universitas Lambung Mangkurat

Kota Banjarmasin

Penelitian Studi kelayakan objek wisata Pantai Swarangan sebagai daerah tujuan wisata di Kabupaten Tanah Laut. Tujuan dari penelitian ini adalah untuk mengetahui tingkat kelayakan dari objek wisata Pantai Swarangan dengan mengkaji beberapa aspek, yaitu daya tarik, aksesibilitas sarana dan prasarana, keamanan dan hubungan dengan objek wisata lain. Penelitian ini menggunakan metode kuantitatif deskriptif. Teknik pengumpulan data menggunakan data primer dan data sekunder. Teknik pengambilan data dalam penelitian ini adalah menggunakan teknik *Accidental Samling* dengan menggunakan angket/kuesioner kepada wisatawan yang berkunjung ke objek wisata yang berjumlah 43 responden. Variabel dalam penelitian ini mencakup daya tarik, aksesibilitas, sarana prasarana, keamanan dan hubungan dengan objek wisata lain. Teknik pengolahan data yang digunakan terdiri dari *scoring* dan *tabulating*, kemudian dianalisis menggunakan analisis ADO-ODTWA dan analisis persentase. Hasil dari penelitian dengan 43 responden yang berkunjung di objek wisata Pantai Swarangan di Kabupaten Tanah Laut dapat disimpulkan bahwa hasil dari persentase adalah 59,89%, dikarenakan fasilitas pendukungnya belum ada seperti tempat ibadah, kamar mandi, tempat parkir, rumah makan, pusat perbelanjaan, bank, internet telekomunikasi, jaringan listrik dan poskesmas. Selain itu, juga dikarenakan keamanannya masih minim, tidak ditemukan adanya penjaga di kawasan wisata. Sehingga perlu perbaiki dan dilakukan pembenahan, pengelolaan, dan pembangunan lebih lanjut secara optimal.

**Kata Kunci:** Studi Kelayakan, Pariwisata, Daerah Tujuan Wisata

## ABSTRACT

### “Feasibility Study of Swarangan Beach Tourism Object as a Tourism Destination Area in Tanah Laut Regency”

By: Nor Hikmah (2010115220020)

Geography Education Study Program, Faculty of Teacher Training and Education,

Lambung Mangkurat University

Banjarmasin

*Research Feasibility study of Swarangan Beach tourist attraction as a tourist destination in Tanah Laut Regency. The purpose of this study was to determine the feasibility level of the Swarangan Beach tourist attraction by examining several aspects, namely attractiveness, accessibility of facilities and infrastructure, security and relationships with other tourist attractions. This research uses descriptive quantitative methods. Data collection techniques using primary data and secundaer data. The data collection technique in this study is to use the Accidental Samling technique by using a questionnaire / questionnaire to tourists visiting tourist attractions totaling 43 respondents. The variables in this study include attractiveness, accessibility, infrastructure, security and relationships with other attractions. The data processing technique used consists of scoring and tabulating, then analyzed using percentage analysis. The results of the study with 43 respondents who visited the Swarangan Beach tourist attraction in Tanah Laut Regency can be concluded that the result of the percentage is 59.89%, because there are no supporting facilities such as places of worship, bathrooms, parking lots, restaurants, shopping centers, banks, internet telecommunications, electricity networks and health centers. In addition, it is also because the security is still minimal, there are no guards in the tourist area. So it needs to be improved and carried out further improvement, management and development.*

**Keywords:** *Feasibility Study, Tourism, Tourism Destination Area*

## KATA PENGANTAR

Puji Syukur penulis panjatkan kepada Allah Yang Maha Esa karena atas Rahmat dan karunia-Nya penulis dapat menyelesaikan skripsi dengan judul “Studi Kelayakan Objek Wisata Pantai Swarangan Sebagai Daerah Tujuan Wisata Di Kabupaten Tanah Laut” yang merupakan syarat untuk menyelesaikan program sarjana (S1) pada program sarjana Fakultas Keguruan dan Ilmu Pendidikan.

Dalam proses penyelesaian skripsi ini, penulis banyak menerima bantuan dari berbagai pihak, oleh karena itu dengan segala kerendahan hati penulis mengucapkan terima kasih yang sebesar-besarnya kepada :

1. Bapak Prof. Dr. Ahmad Alim Bachri, S.E, M.Si., selaku Rektor Universitas Lambung Mangkurat.
2. Bapak Prof. Dr. Sunarno Basuki, Drs., M.Kes., AIFO., selaku Dekan Fakultas Keguruan dan Ilmu Pendidikan Universitas Lambung Mangkurat.
3. Ibu Dr. Hj. Karunia Puji Hastuti, M.Pd., selaku Koordinator Program Studi Pendidikan Geografi, Fakultas Keguruan dan Ilmu Pendidikan Universitas Lambung Mangkurat yang telah memberi motivasi dalam proses penyelesaian pendidikan.
4. Ibu Nevy Farista Aristin, S.Pd., M.Sc., dan Prof. Dr. Deasy Arisanty, M.Sc., selaku Dosen Pembimbing I dan Dosen Pembimbing II yang telah bersedia meluangkan waktu untuk membimbing, mengarahkan, serta memberikan saran dan sabar kepada penulis demi selesainya skripsi ini.
5. Dr. Hj. Karunia Puji Hastuti, M.Pd. dan Aswin Nur Saputra, S.Pd., M.Sc., selaku dosen penguji I dan II yang telah banyak mengarahkan dan memberikan saran sehingga skripsi ini selesai.
6. Bapak Dr. H. Sidharta Adyatma, M.Si. selaku Ketua Jurusan IPS serta Dosen Pendidikan Geografi.

7. Bapak/Ibu dosen Program Studi Pendidikan Geografi, Fakultas Keguruan dan Ilmu Pendidikan Universitas Lambung Mangkurat yang telah banyak memberikan pembelajaran, arahan, saran dan motivasi sehingga skripsi ini dapat selesai.

8. Kedua orang tua tercinta Bapak Supiani dan Ibu Asmawati serta keluarga besar peneliti yang selalu mendo'akan, memberi nasehat, memberi dukungan baik moril maupun materil yang tidak ternilai, sehingga penyusunan skripsi dapat terselesaikan.

9. Teman-teman Pendidikan Geografi Angkatan 2020 seperjuangan dibangku kuliah yang sudah memberikan motivasi serta semangat hingga selesainya skripsi ini.

11. Seluruh pihak terkait, pengelola, masyarakat, serta responden yang telah membantu penulis dalam pengisian kuesioner dan keperluan data penelitian penulis.

Semoga segala bantuan dan kebaikan yang telah diberikan kepada penulis mendapatkan limpahan Rahmat dan balasan dari Allah SWT. Penulis juga menyadari bahwa penulisan skripsi ini masih jauh dari kata sempurna, untuk itu kritik dan saran yang membangun sangat diharapkan demi penyempurnaan skripsi ini. Semoga skripsi ini dapat bermanfaat bagi para pembaca serta pihak-pihak yang memerlukan baik sekarang maupun saat yang akan datang.

Banjarmasin, 5 Mei 2025



Nor Hikmah

NIM. 2010115220020

## DAFTAR ISI

INTISARI .....	iii
ABSTRACT.....	iv
DAFTAR ISI.....	vii
DAFTAR GAMBAR .....	ix
DAFTAR TABEL.....	x
BAB I PENDAHULUAN.....	2
A. Latar Belakang .....	2
B. Rumusan Masalah .....	8
C. Tujuan Penelitian.....	8
D. Manfaat Penelitian.....	8
E. Asumsi dan Batasan Penelitian .....	9
F. Ruang Lingkup Penelitian.....	10
G. Definisi Operasional.....	10
BAB II TINJAUAN PUSTAKA.....	12
A. Kajian Teori .....	12
1. Pariwisata.....	12
2. Ciri-ciri Pariwisata.....	13
3. Tujuan Pariwisata .....	13
4. Jenis-jenis Pariwisata.....	14
7) Perencanaan Pariwisata.....	16
8) Daya Tarik Pariwisata.....	18
9) Studi Kelayakan.....	19
B. Keaslian Penelitian.....	23
a. Kerangka berpikir.....	33
BAB III METODE PENELITIAN .....	34
A. Rancangan Penelitian .....	34
B. Lokasi Penelitian .....	34
C. Populasi dan Sampel .....	37
1) Populasi .....	37
2) Sampel .....	37
D. Variabel Penelitian .....	38
E. Pengumpulan Data .....	39

F. Instrumen Penelitian.....	44
G. Pengolahan Data.....	45
H. Uji Instrumen .....	46
I. Analisis Data .....	46
J. Diagram Alir .....	53
BAB IV HASIL DAN PEMBAHASAN .....	54
A. Deskripsi Wilayah.....	54
B. Hasil Penelitian .....	37
1. Karakteristik Responden.....	38
2. Penilaian Objek dan Daya Tarik Wisata Alam (ODTWA).....	43
3. Rekapitulasi Hasil Penelitian Kelayakan.....	55
C. Pembahasan.....	57
BAB V PENUTUP .....	64
A. Kesimpulan .....	64
B. SARAN .....	64
DAFTAR PUSTAKA .....	66
LAMPIRAN.....	69

## DAFTAR GAMBAR

Gambar 2.1 Kerangka Berpikir.....	33
Gambar 3.1 Peta lokasi Wisata Pantai Swarangan.....	35
Gambar 4.1 Peta Batas Administrasi Kecamatan Jorong.....	37
Gambar 4.6 Daya tarik objek wisata Pantai Swarangan .....	45
Gambar 4.7 Daya tarik objek wisata Pantai Swarangan .....	45
Gambar 4.8 Oleh-oleh yang dapat dibeli saat berwisata.....	45
Gambar 4.9 Oleh-oleh yang dapat dibeli saat berwisata.....	45
Gambar 4.10 Kegiatan yang dapat dilakukan di wisata Pantai Swarangan .....	46
Gambar 4.11 Kegiatan yang dapat dilakukan di wisata Pantai Swarangan .....	46
Gambar 4.12 Jalan menuju objek wisata Pantai Swarangan.....	49
Gambar 4.13 Jalan menuju objek wisata Pantai Swarangan.....	49
Gambar 4.14 Warung makan wisata Pantai Swarangan .....	51
Gambar 4.15 Petunjuk arah wisata Pantai Swarangan.....	51
Gambar 4.16 Pos tiket masuk ke objek wisata Pantai Swarangan .....	51
Gambar 4.17 Gazebo wisata Pantai Swarangan.....	51
Gambar 4.18 Toilet (wc) wisata Pantai Swarangan .....	52
Gambar 4.19 kamar mandi wisata Pantai Swarangan.....	52
Gambar 4.20 Parkir wisata Pantai Swarangan .....	52
Gambar 4.21 Parkir wisata Pantai Swarangan .....	52

## DAFTAR TABEL

Tabel 2.1 Standar Kelayakan Objek Wisata .....	19
Tabel 2.2 Standar Kelayakan Daerah Tujuan Wisata .....	21
Tabel 2.3 Komponen Pariwisata .....	22
Tabel 2.4 Keaslian Penelitian .....	25
Tabel 3.2 Data Primer .....	42
Tabel 3.3 Data Sekunder.....	44
Tabel 3.4 Pedoman Kuesioner/Angket Masyarakat.....	44
Tabel 3.5 Penilaian Bobot pada setiap Kriteria.....	47
Tabel 3.6 Penilaian Daya Tarik Objek Wisata Pantai Swarangan .....	48
Tabel 3.7 Penilaian Aksesibilitas Penunjang Objek Wisata Pantai Swarangan.....	49
Tabel 3.8 Penilaian Sarana dan Prasarana Objek Wisata Pantai Swarangan .....	50
Tabel 3.9 Penilaian Keamanan Objek Wisata Pantai Swarangan .....	50
Tabel 3.10 Penilaian Hubungan dengan Objek Wisata lain Objek Wisata Pantai Swarangan .	51
Tabel 4.1 Luas Wilayah Kabupaten Tanah Laut.....	55
Tabel 4.2 Informasi Jenis Tanah.....	37
Tabel 4.3 Informasi Batuan Penyusun .....	37
Tabel 4.4 Informasi Kelas Lereng.....	37
Tabel 4.6 Jumlah Penduduk Kabupaten Tanah Laut .....	37
Tabel 4.7 Jumlah Responden Berdasarkan Jenis Kelamin.....	38
Tabel 4.9 Jumlah Responden Berdasarkan Pendidikan Terakhir.....	39
Tabel 4.10 Jumlah Responden Berdasarkan Pekerjaan.....	40
Tabel 4.13 Jumlah Responden Berdasarkan Mendapatkan Informasi Mengenai Lokasi Wisata .....	42
Tabel 4.14 Jumlah Responden Berdasarkan Berkunjung Kembali.....	42
Tabel 4.15 Penilaian Daya Tarik Objek Wisata Pantai Swarangan .....	44
Tabel 4.16 Penilaian Aksesibilitas Objek Wisata Pantai Swarangan.....	46
Tabel 4.17 Jumlah Responden Berdasarkan Transportasi Yang Digunakan.....	47
Tabel 4.18 Jumlah Responden Berdasarkan Jarak Tempuh Perjalanan ke Wisata .....	48
Tabel 4.19 Jumlah Responden Berdasarkan Karakteristik Jalan Ke Objek Wisata .....	48
Tabel 4.20 Jumlah Responden Berdasarkan Waktu Tempuh Ke Objek Wisata .....	49
Tabel 4.22 Penilaian Keamanan Kawasan Objek Wisata .....	52
Tabel 4.23 Jumlah Responden Berdasarkan Jaminan Keamanan Saat Berwisata .....	53
Tabel 4.24 Penilaian Hubungan dengan Objek Wisata lain.....	54
Tabel 4.25 Jumlah Responden Berdasarkan Hubungan dengan Objek Wisata Lain .....	55
Tabel 4.26 Rekapitulasi Hasil Penilaian Kelayakan Objek Wisata .....	56

## DAFTAR LAMPIRAN

Lampiran 1 Surat Izin Penelitian .....	70
Lampiran 2 Variabel Penelitian .....	71
Lampiran 3 Lembar Validasi Angket .....	72
Lampiran 4 Soal Angket.....	80
Lampiran 5 Analisis Data .....	86
Lampiran 6 Instrumen Wawancara.....	89
Lampiran 7 Dokumentasi Penelitian.....	97