

**PARTISIPASI MASYARAKAT PEDULI API TERHADAP
PENGENDALIAN KEBAKARAN HUTAN DAN LAHAN DI
DESA TANJUNG KECAMATAN BAJUIN**

SKRIPSI

Untuk Memenuhi Sebagian Persyaratan Guna Mencapai Derajat S-1

**Afwin Asfahani
2010416110002**



PROGRAM STUDI GEOGRAFI


**KEMENTERIAN PENDIDIKAN TINGGI,
SAINS, DAN TEKNOLOGI
UNIVERSITAS LAMBUNG MANGKURAT
FAKULTAS ILMU SOSIAL DAN ILMU POLITIK
BANJARMASIN
2025**

HALAMAN PERNYATAAN

SKRIPSI

Dengan ini saya menyatakan bahwa dalam Skripsi ini tidak terdapat karya yang pernah diajukan untuk memperoleh gelar kesarjanaan di suatu perguruan tinggi, juga tidak terdapat karya atau pendapat yang pernah ditulis atau diterbitkan oleh orang lain, kecuali yang secara tertulis diacu dalam naskah ini dan disebutkan dalam daftar pustaka

Banjarmasin, 10 September
2025



Afwin Asfahani

NIM. 2010416110002

HALAMAN PERSETUJUAN UJIAN SKRIPSI
PARTISIPASI MASYARAKAT PEDULI API TERHADAP
PENGENDALIAN KEBAKARAN HUTAN DAN LAHAN DI DESA
TANJUNG KECAMATAN BAJUIN

Dipersiapkan dan disusun oleh

Afwin Asfahani
NIM 2010416110002

Telah dipertahankan di depan Tim Penguji Pada
tanggal : 10 September 2025
Susunan Tim Penguji

Ketua Penguji,



Muhammad Efendi, M.Pd.

Anggota Tim Penguji



1. Dr. Rosalina Kumalawati, M.Si..




2. Wisnu Putra Danarto, S.Pd., M.Sc.

Skripsi ini telah diterima sebagai salah satu persyaratan untuk
memperoleh gelar sarjana

Banjarmasin, 10 September 2025

Koordinator
Program Studi Geografi



Ghinia Anastasia Muhtar, S.Si., M.Si
NIP. 199106082022042002



LEMBAR PENGESAHAN SKRIPSI

**PARTISIPASI MASYARAKAT PEDULI API TERHADAP
PENGENDALIAN KEBAKARAN HUTAN DAN LAHAN DI DESA
TANJUNG KECAMATAN BAJUIN**

- A. Nama Mahasiswa : Afwin Asfahani NIM: 2010416110002
- B. Dinyatakan lulus dengan nilai A- dalam ujian mempertahankan skripsi Tingkat Sarjana (S1) Geografi Fakultas Ilmu Sosial dan Ilmu Politik Universitas Lambung Mangkurat pada tanggal: 10 September 2025
- C. Tim Penguji
- a. Ketua
(Muhammad Efendi, M.Pd.)
NIP. 198912132025211048
 - b. Penguji I
(Dr. Rosalina Kumalawati, M.Si.)
NIP. 198109272005012002
 - c. Penguji II
(Wisnu Putra Danarto, S.Pd., M.Sc.)
NIP. 199205312022031005


(.....)


(.....)



(.....)

Banjarmasin, 10 September 2025

Mengetahui,

Dekan FISIP ULM,




Dr. Budi Suryadi, S.Sos., M.Si
NIP. 197301221998021001

Koordinator
Program Studi Geografi


Ghinia Anastasia Muhtar, S.Si., M.Si
NIP. 199106082022042002

ABSTRACT

Afwin Asfahani, 2025, Student ID: 2010416110002, *Community Fire Care Participation in Forest and Land Fire Control in Tanjung Village, Bajuin District, Tanah Laut Regency*, Supervisor: Muhammad Efendi, M.Pd.

Forest and land fires represent an environmental problem that has wide-ranging impacts on ecological, social, and economic conditions. One of the local-level efforts to control forest and land fires is through the involvement of the Community Fire Care Group (Masyarakat Peduli Api/MPA). This study aims to analyze the forms of MPA participation as well as the supporting and inhibiting factors affecting MPA participation in forest and land fire control in Tanjung Village, Bajuin District. This research employed a qualitative approach with a descriptive method. Data were collected through observation, in-depth interviews, and documentation involving key informants, including the Head of MPA, MPA members, village officials, land-owning community members, and non-land-owning community members. Data analysis was conducted through data reduction, data presentation, and conclusion drawing.

The results show that MPA participation occurs across all stages of community participation based on the framework proposed by Cohen and Uphoff, namely decision-making, implementation, benefit utilization, and evaluation. Participation is most dominant at the implementation stage, particularly by the Head and members of MPA through activities such as patrols, fire suppression, post guarding, and community outreach. Supporting factors for MPA participation include strong local leadership, extensive field experience, networks with related institutions, and community social support. Meanwhile, inhibiting factors include limited funding, inadequate fire-fighting equipment, difficult terrain conditions, and the absence of sustainable village regulations and budgetary support. This study concludes that community-based forest and land fire control in Tanjung Village has been socially effective; however, institutional strengthening and policy support are still required to ensure its long-term sustainability.

Keywords: Participation, Community Fire Care, Forest and Land Fires

ABSTRAK

Afwin Asfahani, 2025, NIM. 2010416110002, *Partisipasi Masyarakat Peduli Api terhadap Pengendalian Kebakaran Hutan dan Lahan di Desa Tanjung, Kecamatan Bajuin, Kabupaten Tanah Laut*, Pembimbing Muhammad Efendi, M.Pd.

Kebakaran hutan dan lahan (karhutla) merupakan permasalahan lingkungan yang berdampak luas terhadap kondisi ekologis, sosial, dan ekonomi masyarakat. Salah satu upaya pengendalian karhutla di tingkat lokal adalah melalui keterlibatan Masyarakat Peduli Api (MPA). Penelitian ini bertujuan untuk menganalisis bentuk partisipasi MPA serta faktor pendukung dan penghambat partisipasi MPA dalam pengendalian kebakaran hutan dan lahan di Desa Tanjung, Kecamatan Bajuin. Penelitian ini menggunakan pendekatan kualitatif dengan metode deskriptif. Teknik pengumpulan data dilakukan melalui observasi, wawancara mendalam, dan dokumentasi dengan informan yang meliputi Ketua MPA, anggota MPA, aparat desa, masyarakat pemilik lahan, dan masyarakat non-pemilik lahan. Analisis data dilakukan melalui tahapan reduksi data, penyajian data, dan penarikan kesimpulan.

Hasil penelitian menunjukkan bahwa partisipasi MPA berlangsung pada seluruh tahapan partisipasi masyarakat menurut Cohen dan Uphoff, yaitu pengambilan keputusan, pelaksanaan, pemanfaatan hasil, dan evaluasi. Partisipasi paling dominan terlihat pada tahap pelaksanaan, terutama oleh Ketua dan anggota MPA melalui kegiatan patroli, pemadaman, penjagaan pos, dan sosialisasi. Faktor pendukung partisipasi MPA meliputi kepemimpinan lokal yang kuat, pengalaman lapangan, jejaring dengan instansi terkait, serta dukungan sosial masyarakat. Adapun faktor penghambat partisipasi meliputi keterbatasan pendanaan, sarana dan prasarana pemadaman, kondisi medan yang sulit, serta belum adanya dukungan regulasi dan anggaran desa yang berkelanjutan. Penelitian ini menyimpulkan bahwa pengendalian karhutla berbasis masyarakat di Desa Tanjung telah berjalan efektif secara sosial, namun masih memerlukan penguatan kelembagaan dan dukungan kebijakan agar keberlanjutannya dapat terjamin.

Kata Kunci: Partisipasi, Masyarakat Peduli Api, Kebakaran Hutan Dan Lahan

KATA PENGANTAR

Puji syukur penyusun panjatkan kehadiran Tuhan Yang Maha Esa yang telah melimpahkan karunia beserta rahmat-Nya, sehingga penyusun dapat menyelesaikan penelitian dengan judul **“Partisipasi Masyarakat Peduli Api Terhadap Pengendalian Kebakaran Hutan Dan Lahan Di Desa Tanjung Kecamatan Bajuin”**. Penelitian ini merupakan salah satu syarat yang harus dipenuhi mahasiswa Program Studi Geografi, Fakultas Ilmu Sosial dan Ilmu Politik Universitas Lambung Mangkurat. Penelitian ini disusun atas kerjasama dan berkat bantuan dari berbagai pihak. Pada kesempatan ini saya mengucapkan terima kasih kepada:

1. Bapak Prof. Dr. Ahmad Alim Bachri, S.E., M.Si., selaku Rektor Universitas Lambung Mangkurat
2. Bapak Prof. Dr. H. Budi Suryadi, S. Sos., M. Si, selaku Dekan Fakultas Ilmu Sosial dan Ilmu Politik Universitas Lambung Mangkurat
3. Bapak Muhammad Efendi, M.Pd. selaku Koordinator Program Studi Geografi, Fakultas Ilmu Sosial dan Ilmu Politik, Universitas Lambung Mangkurat
4. Bapak Dr. Nasruddin, M. Sc. selaku dosen pembimbing akademik di Program Studi Geografi, Fakultas Ilmu Sosial dan Ilmu Politik, Universitas Lambung Mangkurat
5. Bapak Muhammad Efendi, M.Pd. selaku dosen pembimbing skripsi di Program Studi Geografi, Fakultas Ilmu Sosial dan Ilmu Politik, Universitas Lambung Mangkurat
6. Seluruh Dosen dan Staf Program Studi Geografi, FISIP ULM yang memberikan dukungan moral serta ilmu yang diberikan
7. Orang tua saya Agus Abidin dan Nurul Widayati yang selalu memberikan dukungan dan doa
8. Keluarga besar saya yang telah memberi saya motivasi dan doa
9. Teman-teman Geografi yang sudah berjuang bersama serta memberikan dukungan dan semangat dalam perjalanan akademik saya
10. Dan semua pihak yang telah membantu hingga terselesaikannya penelitian ini.

Penyusun menyadari adanya keterbatasan di dalam penyusunan penelitian ini. Besar harapan penyusun akan saran dan kritik yang bersifat membangun. Akhirnya Penyusun berharap agar laporan ini dapat bermanfaat bagi penyusun dan bagi pembaca sekalian.

Banjarmasin, 25 Juni 2025

A handwritten signature in black ink, appearing to read 'Afwin Asfahani', with a long horizontal stroke extending to the right.

Afwin Asfahani

NIM. 2010416110002

DAFTAR ISI

HALAMAN PERNYATAAN SKRIPSI.....	ii
HALAMAN PERSETUJUAN SKRIPSI	iii
HALAMAN PENGESAHAN SKRIPSI	iv
ABSTRACT	v
ABSTRAK.....	vi
KATA PENGANTAR.....	vii
DAFTAR ISI	ix
DAFTAR GAMBAR.....	xi
DAFTAR TABEL	xii
DAFTAR LAMPIRAN	xiii
BAB I PENDAHULUAN	14
1.1. Latar Belakang	14
1.2. Rumusan Masalah	33
1.3. Tujuan Penelitian.....	33
1.4. Manfaat Penelitian.....	33
1.5. Keaslian Penelitian	34
BAB II KAJIAN PUSTAKA	38
2.1. Sumber Pustaka	38
2.2. Kerangka Pikir.....	62
BAB III METODE PENELITIAN	63
3.1. Rancangan Penelitian	63
3.2. Lokasi Penelitian	64
3.3. Informan Penelitian	66
3.4. Instrumen Penelitian.....	67

3.5. Pengumpulan Data	68
3.6. Analisis Data	69
3.7. Diagram Alir.....	71
BAB IV HASIL DAN PEMBAHASAN.....	73
4.1. Kondisi Daerah Penelitian.....	73
4.2. Hasil.....	98
4.3. Pembahasan	130
4.4. Implikasi Penelitian	141
BAB V PENUTUP	142
5.1. Kesimpulan.....	143
5.2. Saran.....	145
DAFTAR PUSTAKA.....	146
LAMPIRAN	152

DAFTAR GAMBAR

Gambar 1. 1 Pemadaman Tahun 2023	31
Gambar 1. 2 Pelatihan Pemadaman Kebakaran Tahun 2024.....	32
Gambar 2. 1 Kerangka Pikir.....	62
Gambar 3. 1 Peta Lokasi Penelitian	65
Gambar 3. 2 Diagram Alir Penelitian	71
Gambar 4. 1 Peta Administrasi Desa Tanjung	74
Gambar 4. 2 Peta Curah Hujan Desa Tanjung Tahun 2024.....	78
Gambar 4. 3 Peta Geologi Desa Tanjung.....	82
Gambar 4. 4 Peta Jenis Tanah Desa Tanjung.....	87
Gambar 4. 5 Peta Hidrologi Desa Tanjung	91

DAFTAR TABEL

Tabel 1.1 Data Kebakaran Hutan dan Lahan Indonesia.....	16
Tabel 1.2 Data Kebakaran Hutan dan Lahan Provinsi Kalimantan Selatan.....	21
Tabel 1.3 Luas Lahan/Hutan Terbakar Kabupaten Tanah Laut	23
Tabel 1.4 Luas Lahan/Hutan Terbakar di Kecamatan Bajuin.....	24
Tabel 1.5 Daftar Anggota Masyarakat Peduli Api Wani Hangit Desa Tanjung	29
Tabel 1. 6 Tabel Keaslian	35
Tabel 3. 1 Informan Penelitian.....	66
Tabel 4. 1 Curah Hujan di Desa Tanjung.....	75
Tabel 4. 2 Formasi Geologi di Desa Tanjung	79
Tabel 4. 3 Jenis Tanah di Desa Tanjung	83
Tabel 4. 4 Sungai di Desa Tanjung.....	88
Tabel 4. 5 Jumlah Penduduk Berdasarkan Jenis Kelamin	92
Tabel 4. 6 Data Penduduk Menurut Mata Pencaharian.....	95

DAFTAR LAMPIRAN

Lampiran 1. 1 Surat Izin Penelitian ke Kepala Desa/Aparat Desa	152
Lampiran 1. 2 Surat Izin Penelitian ke Masyarakat Peduli Api (MPA).....	153
Lampiran 1. 3 Tabel Keaslian	154
Lampiran 1. 4 Pedoman Wawancara Penelitian	161
Lampiran 1. 5 Transkrip Hasil Wawancara	161
Lampiran 1. 6 Penyerahan Surat Izin Penelitian dan Lapangan	170
Lampiran 1. 7 Alat-Alat yang Digunakan MPA dalam Melakukan Pemadaman	171