

**TINGKAT DAN BENTUK PARTISIPASI MASYARAKAT DALAM
PENANGGULANGAN BENCANA KEBAKARAN HUTAN DAN
LAHAN DI KECAMATAN CINTAPURI DARUSSALAM**

SKRIPSI

Untuk Memenuhi Sebagian Persyaratan Guna Mencapai Derajat S-1

**Rina Helmina
2010416220032**



PROGRAM STUDI GEOGRAFI

**KEMENTERIAN PENDIDIKAN TINGGI,
SAINS, DAN TEKNOLOGI
UNIVERSITAS LAMBUNG MANGKURAT
FAKULTAS ILMU SOSIAL DAN ILMU POLITIK
BANJARMASIN
2025**

HALAMAN PERNYATAAN
SKRIPSI

Dengan ini saya menyatakan bahwa dalam Skripsi ini tidak terdapat karya yang pernah diajukan untuk memperoleh gelar kesarjanaan di suatu perguruan tinggi, juga tidak terdapat karya atau pendapat yang pernah ditulis atau diterbitkan oleh orang lain, kecuali yang secara tertulis diacu dalam naskah ini dan disebutkan dalam daftar pustaka

Banjarmasin, 13 Agustus 2025



Rina Helmina

NIM. 2010416220032

HALAMAN PERSETUJUAN SKRIPSI

Nama Penulis : Rina Helmina

NIM : 2010416220032

Skripsi telah disetujui

Tanggal : 4 Februari 2025

Pembimbing,



(Dr. Rosalina Kumalawati, M.Si)

NIP. 198105-42006042001

HALAMAN PERSETUJUAN UJIAN SKRIPSI

**TINGKAT DAN BENTUK PARTISIPASI MASYARAKAT DALAM
PENANGGULANGAN BENCANA KEBAKARAN HUTAN DAN LAHAN
DI KECAMATAN CINTAPURI DARUSSALAM**

Dipersiapkan dan disusun oleh

Rina Helmina

2010416220032

Telah dipertahankan di depan Tim Penguji

Pada tanggal: 19 Maret 2025


Susunan Tim Penguji

Ketua Penguji,



Dr. Rosalina Kumalawati, M.Si

Anggota Tim Penguji:




1. Muhammad Efendi, M.Pd

2. Dr. Arif Rahman Nugroho, M.Sc

Skripsi ini telah diterima sebagai salah satu persyaratan
untuk memperoleh gelar sarjana


Banjarmasin, 19 Maret 2025

Dekan FISIP ULM,



Prof. Dr. Budi Suryadi, S.Sos., M.Si
NIP. 197301221998021001

Koordinator
Program Studi Geografi,



Ghinia Anastasia Muhtar, S.Si., M.Si
NIP. 199106082022042002

ABSTRACT

Rina Helmina, 2025, Nim: 2010416220032, Levels and Forms of Community Participation in Forest and Land Fire Disaster Management in Cintapuri Darussalam District, Supervisor: Mrs. Rosalina Kumalawati. Forest and land fires (karhutla) are ecological disasters with widespread impacts on the environment, public health, and the economy. In efforts to manage these disasters, community participation is a crucial element that determines the effectiveness of mitigation and response actions. The purpose of this study is to examine the levels and forms of community participation in forest and land fire disaster management in Cintapuri Darussalam District.

This study uses a mixed-method approach, combining both quantitative and qualitative methods. The research population includes residents from 11 sub-districts in Cintapuri Darussalam District. The sampling technique used is purposive sampling, with 100 respondents and 10 informants. Data collection techniques include observation, interviews, and documentation.

The results show that community participation in forest and land fire management in Cintapuri Darussalam District varies. Vertical participation is relatively low according to both qualitative and quantitative methods, due to limited communication and lack of outreach or training activities between authorities and the community. In contrast, horizontal participation is relatively high in both methods, as communities respond actively to instructions from authorities, especially in collective activities such as community clean-up efforts.

The most dominant form of participation, based on both qualitative and quantitative indicators—namely intellectual input, labor, material contributions, skills, and social engagement—is labor-based participation. This is because labor is the most accessible form of contribution for the community, especially in the research area, which is located far from urban centers. Not everyone possesses sufficient wealth, specialized skills, or social standing to influence policy, but almost everyone can contribute their labor.

Keywords: Level, Form, Community, Forest and Land Fire Management

ABSTRAK

Rina Helmina, 2025, NIM: 2010416220032, *Tingkat dan Bentuk Partisipasi Masyarakat dalam Penanggulangan Bencana Kebakaran Hutan dan Lahan di Kecamatan Cintapuri Darussalam, Pembimbing: Ibu Rosalina Kumalawati.* Kebakaran hutan dan lahan (karhutla) merupakan bencana ekologis yang berdampak luas terhadap lingkungan, kesehatan masyarakat, dan perekonomian. Dalam upaya penanggulangan bencana ini, partisipasi masyarakat menjadi elemen krusial yang menentukan efektivitas tindakan mitigasi dan respons. Tujuan dari penelitian ini adalah untuk mengkaji tingkat dan bentuk partisipasi masyarakat dalam penanggulangan bencana kebakaran hutan dan lahan di Kecamatan Cintapuri Darussalam.

Penelitian ini menggunakan pendekatan metode campuran (*mixed-method*), yaitu menggabungkan metode kuantitatif dan kualitatif. Populasi penelitian mencakup masyarakat dari 11 kelurahan di Kecamatan Cintapuri Darussalam. Teknik pengambilan sampel yang digunakan adalah *purposive* sampling dengan jumlah 100 responden dan 10 informan. Teknik pengumpulan data meliputi observasi, wawancara, dan dokumentasi.

Hasil penelitian menunjukkan bahwa partisipasi masyarakat dalam penanggulangan karhutla di Kecamatan Cintapuri Darussalam bervariasi. Partisipasi vertikal relatif rendah berdasarkan metode kualitatif maupun kuantitatif, disebabkan oleh terbatasnya komunikasi dan kurangnya kegiatan penyuluhan atau pelatihan antara pihak berwenang dan masyarakat. Sebaliknya, partisipasi horizontal tergolong tinggi dalam kedua pendekatan, karena masyarakat menunjukkan respons aktif terhadap perintah dari pihak berwenang, khususnya dalam kegiatan kolektif seperti gotong royong.

Bentuk partisipasi yang paling dominan, berdasarkan indikator kualitatif dan kuantitatif seperti buah pikir, tenaga, harta benda, keterampilan, dan sosial adalah partisipasi dalam bentuk tenaga. Hal ini disebabkan tenaga merupakan bentuk kontribusi yang paling mudah diakses oleh masyarakat, terutama di daerah penelitian yang letaknya jauh dari pusat kota. Tidak semua orang memiliki kekayaan, keahlian khusus, atau posisi sosial untuk memengaruhi kebijakan, namun hampir setiap orang dapat menyumbangkan tenaga.

Kata Kunci: Tingkat, Bentuk, Masyarakat, Penanggulangan Kebakaran Hutan dan Lahan

KATA PENGANTAR

Rasa syukur penulis dipanjatkan kepada Allah SWT yang telah menganugerahkan karunia dan rahmat_Nya, sehingga penulis dapat menyelesaikan skripsi yang berjudul **“Tingkat Dan Bentuk Partisipasi Masyarakat Dalam Penanggulangan Bencana Kebakaran Hutan Dan Lahan Di Kecamatan Cintapuri Darussalam”**. Skripsi ini merupakan salah satu syarat yang harus dipenuhi mahasiswa Program Studi Geografi, Fakultas Ilmu Sosial dan Ilmu Politik, Universitas Lambung Mangkurat. Skripsi ini dengan dukungan dan kerjasama dari berbagai pihak. Dalam kesempatan ini, penyusun menyampaikan rasa syukur kepada:

1. Bapak Prof. Dr. Ahmad Alim Bachri, SE., M.Si, selaku Rektor Universitas Lambung Mangkurat
2. Bapak Prof. Dr. H. Budi Suryadi, S. Sos., M. Si, selaku Dekan Fakultas Ilmu Sosial dan Ilmu Politik Universitas Lambung Mangkurat
3. Ibu Ghinia Anastasia Muhtar, S.Si., M.Si., selaku Koordinator Program Studi Geografi, Fakultas Ilmu Sosial dan Ilmu Politik, Universitas Lambung Mangkurat
4. Bapa Dr. Nasruddin, M.Sc. selaku dosen pembimbing akademik di Program Studi Geografi, Fakultas Ilmu Sosial dan Ilmu Politik, Universitas Lambung Mangkurat
5. Ibu Dr. Rosalina Kumalawati, M.Si. selaku dosen pembimbing skripsi di Program Studi Geografi, Fakultas Ilmu Sosial dan Ilmu Politik, Universitas Lambung Mangkurat
6. Seluruh Dosen dan Staf Program Studi Geografi, FISIP ULM yang memberikan dukungan moral serta ilmu yang diberikan
7. Kepada cinta pertama dan pintu surga, Heriyanto S.Sos dan Ibu Fatmawati S.Pd. Terimakasih atas segala kasih sayang, doa, dan dukungan berupa oril maupun materil yang tidak terhingga sehingga penulis mampu menyelesaikan studi sarjana hingga selesai di Universitas Lambung Mangkurat
8. Kedua adik tercinta, Camelia Putri Herliani dan Muhammad Fildan Pratama. Terimakasih telah menjadi adik sekaligus teman cerita yang memberi semangat, doa, dan dorongan untuk penulis dalam menyelesaikan skripsi ini
9. Keluarga besar saya yang telah memberikan saya motivasi dan dukungan
10. Terimakasih kepada sahabat seperjuangan Norbaiti,S.Geo, Khoirunissa Hidayat Puteri,S.Geo, Lynda Purnama Sari,S.Geo dan sahabat-sahabat penulis yang lainnya yang tidak bisa penulis sebut satu persatu yang sudah menjadi teman penulis mulai tahun 2020 sampai saat ini dan banyak berpartisipasi dalam pembuatan skripsi ini, terimakasih ata segala motivasi, dukungan, pengalaman yang sangat berkesan serta memberikan semangat yang palin berharga sampai terselesaikan perkuliahan ini. *See you on top guys!!!*

11. Semua pihak yang telah membantu hingga terselesaikannya proposal ini.
12. Rina Helmina, ya! Diri saya sendiri. Apresiasi sebesar-besarnya yang telah berjuang untuk menyelesaikan apa yang telah dimulai. Sulit bisa bertahan sampai dititik ini, terimakasih untuk tetap hidup dan merayakan dirimu sendiri, walaupun sering kali putus asa atas apa yang sedang diusahakan. Tetaplah jadi manusia yang mau berusaha dan tidak lelah untuk mencoba. *God thank you for being me independent women. I know there are more ones but i'm proud of this achievment.*

Penyusun menyadari adanya keterbatasan di dalam penyusunan proposal ini. Besar harapan penyusun akan saran dan kritik yang bersifat membangun. Akhirnya Penyusun berharap agar laporan ini dapat bermanfaat bagi penyusun dan bagi pembaca sekalian.

Banjarmasin,



Rina Helmina
NIM. 2010416220032

DAFTAR ISI

HALAMAN PERNYATAAN.....	Kesalahan! Bookmark tidak ditentukan.
SKRIPSI	Kesalahan! Bookmark tidak ditentukan.
HALAMAN PERSETUJUAN SKRIPSI	Kesalahan! Bookmark tidak ditentukan.
ABSTRACT	IV
ABSTRAK.....	V
KATA PENGANTAR	VI
DAFTAR ISI	VIII
DAFTAR TABEL	X
DAFTAR GAMBAR.....	XII
DAFTAR LAMPIRAN	XIII
BAB I.....	14
PENDAHULUAN	14
1.1 Latar Belakang	14
1.2 Rumusan Masalah	21
1.3 Tujuan Penelitian.....	21
1.4 Manfaat Penelitian.....	22
1.5 Keaslian Penelitian	23
BAB II	33
TINJAUAN PUSTAKA.....	33
2.1 Sumber Pustaka	33
1. Partisipasi Masyarakat.....	33
2. Fungsi partisipasi masyarakat	34
3. Tujuan partisipasi masyarakat.....	34
4. Bentuk-bentuk partisipasi masyarakat	36
5. Tingkat Partisipasi.....	39
6. Faktor-faktor yang mempengaruhi partisipasi	40
2.2 Pengertian Penanggulangan Bencana.....	42
1. Pengertian Bencana	42
2. Pengertian Penanggulangan Bencana.....	43
2.3 Kebakaran Hutan dan Lahan	44
2.4 Penanggulangan Kebakaran Hutan dan Lahan.....	44
2.5 Kerangka Pikir.....	46
BAB III	48
METODE PENELITIAN	48
3.1 Rancangan Penelitian	48
3.2 Lokasi Penelitian	49
3.3 Populasi dan Sampel	50
3.4 Bahan dan Alat Penelitian	52
3.5 Operasional Variabel Penelitian.....	52
3.6 Pengumpulan Data	58
3.7 Analisis Data	63
3.8 Tahapan Penelitian	67

BAB IV	69
HASIL DAN PEMBAHASAN	69
4.1 Kondisi Daerah Penelitian.....	69
3. Letak.....	69
4. Luas	71
5. Batas	71
6. Kondisi Fisik	73
5. Kondisi Demografi	90
6. Karakteristik Responden	99
7. Uji Validitas dan Uji Realibilitas Kuesioner Penelitian.....	108
4.2 Hasil dan Pembahasan.....	111
4.2.1 Hasil Analisis Metode Kualitatif.....	111
1. Bentuk partisipasi.....	111
2. Tingkat partisipasi	156
3. Kesimpulan Hasil Metode Kualitatif.....	173
4.2.2 Hasil Analisis Metode Kuantitatif.....	175
1. Bentuk Partisipasi	175
2. Tingkat Partisipasi	195
3. Kesimpulan Hasil Metode Kuantitatif	204
4.2.3 Kesimpulan Hasil Metode Kualitatif dan Kuantitatif.....	208
BAB V	215
PENUTUP	215
1. Kesimpulan.....	215
2. Saran.....	216
DAFTAR PUSTAKA.....	218
LAMPIRAN	226

DAFTAR TABEL

Tabel 1. 1 Sebaran Hotspot Provinsi Kalimantan Selatan	17
Tabel 1. 2 Sebaran Hotspot Kabupaten Banjar	18
Tabel 1. 3 Keaslian Tabel.....	24
Tabel 3. 1 Kriteria Sampel	51
Tabel 3. 2 Bahan Penelitian	52
Tabel 3. 3 Alat Penelitian.....	52
Tabel 3. 4 Operasional dan Variabel Penelitian Masyarakat	54
Tabel 3. 5 Operasional dan Variabel Penelitian indept interview.....	55
Tabel 3. 6 Jenis dan Sumber Data Primer	58
Tabel 3. 7 Jenis dan Sumber Data Sekunder.....	59
Tabel 3. 8 Subjek dan Objek Observasi	59
Tabel 3. 9 Informan dan Isi Wawancara	62
Tabel 3. 10 Subjek dan Objek Dokumentasi.....	63
Tabel 3. 11 Pengukuran Skala Likert	64
Tabel 3. 12. Skala Penilaian / Interval	66
Tabel 3. 13 Bobot Partisipasi	66
Tabel 4. 1 Desa di Kecamatan Cintapuri Darussalam.....	70
Tabel 4. 2 Suhu Udara di Kecamatan Cintapuri Darussalam Tahun 2019-2023 ..	75
Tabel 4. 3 Curah Hujan Kecamatan Cintapuri Darussalam	78
Tabel 4. 4 Geologi Kecamatan Cintapuri Darussalam.....	81
Tabel 4. 5 Geomorfologi Kecamatan Cintapuri Darussalam	84
Tabel 4. 6 Jenis Tanah di Kecamatan Cintapuri Darussalam.....	86
Tabel 4. 7 Hidrologi di Kecamatan Cintapuri Darussalam	90
Tabel 4. 8 Kepadatan Penduduk di Kecamatan Cintapuri Darussalam	92
Tabel 4. 9 Rasio Jenis Kelamin di Kecamatan Cintapuri Darussalam.....	95
Tabel 4. 10 Jumlah sekolah di Kecamatan Cintapuri Darussalam.....	97
Tabel 4. 11 Jumlah Penduduk Berdasarkan Penganut Agama di Kecamatan Cintapuri Darussalam.....	99
Tabel 4. 12 Karakteristik Responden Berdasarkan Umur Responden.....	101
Tabel 4. 13 Karakteristik Responden Berdasarkan Jenis Kelamin Responden ..	103
Tabel 4. 14 Karakteristik Responden Berdasarkan Pendidikan Responden	104
Tabel 4. 15 Karakteristik Responden Berdasarkan Lama Tinggal Responden...	105
Tabel 4. 16 Karakteristik Responden Berdasarkan Kepemilikan Lahan Responden Masyarakat	106
Tabel 4. 17 Karakteristik Responden Berdasarkan Luas lahan Terbakar dari Lahan Responden	107
Tabel 4. 18 Uji Validitas Kuesioner Bentuk	109
Tabel 4. 19 Uji Validitas Kuesioner Tingkat	109
Tabel 4. 20 Uji Relibilitas Statistik Partisipasi Bentuk.....	110
Tabel 4. 21 Uji Realibilitas Statistik Partisipasi Bentuk.....	110
Tabel 4. 22 Hasil Wawancara Per-Pertanyaan Indikator Buah Pikiran	112
Tabel 4. 23 Hasil Wawancara Per-Pertanyaan Indikator Bentu Tenaga.....	123

Tabel 4. 24 Hasil Wawancara Per-Pertanyaan Indikator Bentuk Harta Benda...	132
Tabel 4. 25 Hasil Wawancara Per-Pertanyaan Indikator Bentuk Keterampilan .	141
Tabel 4. 26 Hasil Wawancara Per-Pertanyaan Indikator Bentuk Sosial.....	149
Tabel 4. 27 Hasil Wawancara Per-Pertanyaan Indikator Tingkat Partisipasi Vertikal.....	157
Tabel 4. 28 Hasil Wawancara Per-Pertanyaan Indikator Tingkat Partisipasi Horizontal.....	165
Tabel 4. 29 Bentuk Partisipasi Buah Pikir	176
Tabel 4. 30 Partisipasi Buah Pikiran Menurut Kriteria Masyarakat di Kecamatan Cintapuri Darussalam.....	177
Tabel 4. 31 Bentuk Partisipasi Bentuk Tenaga	180
Tabel 4. 32 Partisipasi Tenaga Menurut Kriteria Masyarakat di Kecamatan Cintapuri Darussalam.....	181
Tabel 4. 33 Bentuk Partisipasi Bentuk Harta Benda.....	183
Tabel 4. 34 Partisipasi Harta Benda Menurut Kriteria Masyarakat di Kecamatan Cintapuri Darussalam.....	186
Tabel 4. 35 Bentuk Partisipasi Bentuk Keterampilan.....	187
Tabel 4. 36 Partisipasi Keterampilan Menurut Kriteria Masyarakat di Kecamatan Cintapuri Darussalam.....	190
Tabel 4. 37 Bentuk Partisipasi Bentuk Sosial	191
Tabel 4. 38 Partisipasi Sosial Menurut Kriteria Masyarakat di Kecamatan Cintapuri Darussalam.....	193
Tabel 4. 39 Tingkat Partisipasi Vertikal	195
Tabel 4. 40 Partisipas Vertikal Menurut Kriteria Masyarakat di Kecamatan Cintapuri Darussalam.....	198
Tabel 4. 41 Tingkat Partisipasi Horizontal	199
Tabel 4. 42 Partisipas Horizontal Menurut Kriteria Masyarakat di Kecamatan Cintapuri Darussalam.....	200
Tabel 4. 43 Tujuan 1	208
Tabel 4. 44 Tujuan 2	213

DAFTAR GAMBAR

Gambar 2. 1 Kerangka Pemikiran Penelitian.....	47
Gambar 3. 1 Peta Lokasi.....	53
Gambar 3. 2 Kerangka Penelitian	68
Gambar 4. 1 Peta Administrasi Kecamatan Cintapuri Darussalam	74
Gambar 4. 2 Peta Curah Hujan Kecamatan Cintapuri Darussalam	80
Gambar 4. 3 Peta Geologi Kecamatan Cintapuri Darussalam	83
Gambar 4. 4 Peta Geomorfologi Kecamatan Cintapuri Darussalam	88
Gambar 4. 5 Peta Jenis Tanah Kecamatan Cintapuri Darussalam	93
Gambar 4. 6 Peta Hidrologi Kecamatan Cintapuri Darussalam	94
Gambar 4. 7 Peta Kepadatan Penduduk Kecamatan Cintapuri Darussalam	100
Gambar 4. 8 Grafik Bentuk Partisipasi Buah Pikir.....	176
Gambar 4. 9 Bentuk Partisipasi Masyarakat Menurut Kriteria Masyarakat	178
Gambar 4. 10 Peta Bentuk Partisipasi Buah Pikir	179
Gambar 4. 11 Grafik Bentuk Partisipasi Tenaga	180
Gambar 4. 12 Bentuk Partisipasi Masyarakat Menurut Kriteria Masyarakat	182
Gambar 4. 13 Peta Bentuk Partisipasi Tenaga	184
Gambar 4. 14 Grafik Bentuk Partisipasi Harta Benda	185
Gambar 4. 15 Bentuk Partisipasi Masyarakat Menurut Kriteria Masyarakat	186
Gambar 4. 16 Peta Bentuk Partisipasi Harta Benda.....	188
Gambar 4. 17 Grafik Bentuk Partisipasi Keterampilan	189
Gambar 4. 18 Bentuk Partisipasi Masyarakat Menurut Kriteria Masyarakat	190
Gambar 4. 19 Peta Bentuk Partisipasi Keterampilan	192
Gambar 4. 20 Grafik Bentuk Partisipasi Sosial	193
Gambar 4. 21 Bentuk Partisipasi Masyarakat Menurut Kriteria Masyarakat	194
Gambar 4. 22 Peta Bentuk Partisipasi Sosial	196
Gambar 4. 23 Grafik Tingkat Partisipasi Vertikal	197
Gambar 4. 24 Bentuk Partisipasi Masyarakat Menurut Kriteria Masyarakat	198
Gambar 4. 25 Grafik Tingkat Partisipasi Horizontal	199
Gambar 4. 26 Peta Tingkat Partisipasi Vertikal.....	201
Gambar 4. 27 Bentuk Partisipasi Masyarakat Menurut Kriteria Masyarakat	202
Gambar 4. 28 Peta Tingkat Partisipasi Horizontal.....	203

DAFTAR LAMPIRAN

Lampiran 2. Tabel Sebaran Hotspot di Indonesia Tahun 2018-2023	226
Lampiran 3. Sebaran Hotspot Provinsi Kalimantan Selatan	228
Lampiran 4. Sebaran Hotspot Provinsi Kalimantan Selatan	229
Lampiran 5. Surat Izin Penelitian	230
Lampiran 6. Kuesioner Kualitatif	234
Lampiran 7. Uji Validitas Partisipasi Bentuk	237
Lampiran 8. Uji Validitas Tingkat	246
Lampiran 9. Uji Realibilitas Bentuk Partisipasi.....	247
Lampiran 10. Uji Realibilitas Tingkat Partisipasi.....	247
Lampiran 11. Tabulasi Data Partisipasi Bentuk Indikator Buah Pikir.....	248
Lampiran 12 Tabulasi Data Partisipasi Bentuk Indikator Tenaga	248
Lampiran 13 Tabulasi Data Partisipasi Bentuk Indikator Harta Benda.....	257
Lampiran 14 Tabulasi Data Partisipasi Bentuk Indikator Keterampilan	261
Lampiran 15 Tabulasi Data Partisipasi Bentuk Indikator Sosial	265
Lampiran 16. Tabulasi Data Tingkat Partisipasi Indikator Vertikal	265
Lampiran 17. Tabulasi Data Tingkat Partisipasi Indikator Horizontal	274
Lampiran 18. Perhitungan Analisis Variabel Bentuk Partisipasi.....	279
Lampiran 19. Perhitungan Analisis Variabel Tingkat Partisipasi	280