

**PERSEPSI WISATAWAN TERHADAP PENERAPAN SAPTA PESONA  
OBJEK WISATA BUKIT MATANG KALADAN DESA TIWINGAN  
LAMA KECAMATAN ARANIO KABUPATEN BANJAR  
PROVINSI KALIMANTAN SELATAN**

**SKRIPSI**

Oleh:

**GALUH SEKAR NUR AZIZAH**

**2010115220019**



**PROGRAM STUDI PENDIDIKAN GEOGRAFI  
FAKULTAS KEGURUAN DAN ILMU PENDIDIKAN  
UNIVERSITAS LAMBUNG MANGKURAT  
BANJARMASIN**

**2025**

**PERSEPSI WISATAWAN TERHADAP PENERAPAN SAPTA PESONA  
OBJEK WISATA BUKIT MATANG KALADAN DESA TIWINGAN  
LAMA KECAMATAN ARANIO KABUPATEN BANJAR  
PROVINSI KALIMANTAN SELATAN**

**SKRIPSI**

**Untuk Memenuhi Sebagian Persyaratan  
Mencapai Derajat Strata Satu (S1) Pendidikan Geografi**

Oleh:

**GALUH SEKAR NUR AZIZAH**

**2010115220019**



**PENDIDIKAN GEOGRAFI  
JURUSAN ILMU PENGETAHUAN SOSIAL  
FAKULTAS KEGURUAN DAN ILMU PENDIDIKAN  
UNIVERSITAS LAMBUNG MANGKURAT  
BANJARMASIN  
2025**

**HALAMAN PENGESAHAN**

**SKRIPSI**

Dipersiapkan dan Disusun Oleh



**GALUH SEKAR NUR AZIZAH**

**NIM. 2010115220019**


Telah dipertahankan didepan dewan penguji


Pada tanggal 15 Januari 2025

Susunan Dewan Penguji



  
**Pembimbing 1**  
  
**Dr. H. Sidharta Advatma, M.Si.**  
**NIP. 19671003 200212 1 001**


  
**Penguji 1**  
**Dr. Hj. Karunia Puji Hastuti, M.Pd.**  
**NIP. 19820213 200312 2 001**

**Pembimbing 2**  
  
**Dr. Nevy Farista Aristin, M.Sc.**  
**NIP. 19880419 201404 2 002**

  
**Penguji 2**  
**Dr. Parida Angriani, M.Pd.**  
**NIP. 19810927 200501 2 002**

Skripsi ini telah diterima sebagai salah satu persyaratan untuk memperoleh gelar  
Sarjana Pendidikan Geografi  
Tanggal 15 Januari 2025

  
**Ketua Jurusan Pendidikan Ilmu  
Pengetahuan Sosial**  
  
**Dr. H. Sidharta Advatma, M.Si.**  
**NIP. 19671003 200212 1 001**

  
**Ketua Program Studi Pendidikan  
Geografi**  
**Dr. Hj. Karunia Puji Hastuti, M.Pd.**  
**NIP. 19820213 200312 2 001**

## HALAMAN PERSETUJUAN

PERSEPSI WISATAWAN TERHADAP PENERAPAN SAPTA PESONA  
OBJEK WISATA BUKIT MATANG KALADAN DESA TIWINGAN LAMA  
KECAMATAN ARANIO KABUPATEN BANJAR PROVINSI KALIMANTAN  
SELATAN

Oleh:

Galuh Sekar Nur Azizah  
NIM. 2010115220019

Pembimbing Utama

Dr. H. Sidharta Adyatma, M.Si.  
NIP. 19671003 200212 1 001

Pembimbing Pendamping

Dr. Nevy Farista Aristin, M.Sc.  
NIP. 19880419 201404 2 002

Mengetahui,

Koordinator Program Studi Pendidikan Geografi  
Jurusan Pendidikan Ilmu Pengetahuan Sosial  
Fakultas Keguruan dan Ilmu Pendidikan  
Universitas Lambung Mangkurat

Banjarmasin,

Dr. Hj. Karunia Puji Hastuti, M.Pd  
NIP. 19820213 200312 2 001

## PERNYATAAN KEASLIAN TULISAN

Saya yang bertanda tangan dibawah ini:

Nama : Galuh Sekar Nur Azizah  
NIM : 2010115220019  
Program Studi : Pendidikan Geografi  
Jurusan : Pendidikan Ilmu Pengetahuan Sosial (IPS)  
Fakultas : Keguruan dan Ilmu Pendidikan (FKIP)  
Universitas : Lambung Mangkurat (ULM)

Dengan ini saya menyatakan bahwa dalam skripsi ini tidak terdapat karya yang pernah diajukan untuk memperoleh gelar kesarjanaan di suatu perguruan tinggi, dan sepanjang pengetahuan saya juga tidak terdapat karya atau pendapat yang pernah ditulis atau diterbitkan oleh orang lain, kecuali yang secara tertulis diacu dalam naskah ini dan disebut didalam daftar pustaka.

Banjarmasin, Januari 2025



Galuh Sekar Nur Azizah  
NIM: 2010115220019

## **ABSTRACT**

***“Tourists' Perceptions of the Implementation of Sapta Pesona Tourism Objects Bukit Matang Keladan, Tiwingan Lama Village, Aranio District, Banjar Regency, South Kalimantan Province”***

*By: Galuh Sekar Nur Azizah (2010115220019)*

*Geography Education Study Program, Faculty of Teacher Training and Education*

*Lambung Mangkurat University*

*Banjarmasin*

*This study aims to determine the application of Sapta Pesona at Bukit Matang Kaladan Tourism Object in Tiwingan Lama Village, Aranio District, Banjar Regency, South Kalimantan Province. This research uses a quantitative approach with data collection techniques through observation, closed questionnaires and documentation. The instrument in this study was a closed questionnaire and used validity and reliability tests. Data processing in this study consists of: Editing, Scoring and Tabulating. The research variable is using 7 elements of Sapta Pesona and using indicators of accessibility, amenity, acceleration and attractions. The population in this study used respondents from tourists and managers at the Bukit Matang Kaladan tourist attraction. This study uses incidental sampling technique, which is a sampling technique based on chance, that is, anyone who accidentally / incidentally meets the researcher can be used as a sample. The results of the research from the overall value of the tourists' responses to the application of Sapta Pesona at the Bukit Matang Kaladan Tourism Object get a total score of 18850 with an overall average value of 152.01, so Sapta Pesona at the Bukit Matang Kaladan Tourism Object based on the assessment of the tourists' responses is in the good category.*

***Keywords:*** *Sapta Pesona, Tourism Objects, Perception*

## INTISARI

### **“Persepsi Wisatawan Terhadap Penerapan Sapta Pesona Objek Wisata Bukit Matang Kaladan Desa Tiwingan Lama Kecamatan Aranio Kabupaten Banjar”**

Oleh: Galuh Sekar Nur Azizah (2010115220019)

Program Studi Pendidikan Geografi, Fakultas Keguruan dan Ilmu Pendidikan,

Universitas Lambung Mangkurat

Kota Banjarmasin

Penelitian ini bertujuan untuk mengetahui penerapan Sapta Pesona pada Objek Wisata Bukit Matang Kaladan di Desa Tiwingan Lama, Kecamatan Aranio, Kabupaten Banjar, Provinsi Kalimantan Selatan. Penelitian ini menggunakan pendekatan kuantitatif dengan teknik pengumpulan data melalui observasi, kuesioner tertutup dan dokumentasi. Instrumen pada penelitian ini adalah kuesioner tertutup dan menggunakan uji validitas dan uji reliabilitas. Pengolahan data pada penelitian ini terdiri dari: Editing, Scoring dan Tabulating. Variabel penelitian yaitu menggunakan 7 unsur sapta pesona dan menggunakan indikator akseibilitas, amenitas, anselerasi dan atraksi. Populasi dalam penelitian ini menggunakan responden dari wisatawan dan pengelola pada objek wisata Bukit Matang Kaladan. Penelitian ini menggunakan teknik sampling incidental yaitu teknik penentuan sampel berdasarkan kebetulan, yaitu siapa saja yang secara kebetulan/insidental bertemu dengan peneliti dapat digunakan sebagai sampel. Hasil penelitian dari nilai keseluruhan dari tanggapan wisatawan terhadap penerapan Sapta Pesona di Objek Wisata Bukit Matang Kaladan mendapatkan skor total keseluruhan sebanyak 18850 dengan nilai rata-rata keseluruhan adalah 152,01 maka Sapta Pesona pada Objek Wisata Bukit Matang Kaladan berdasarkan penilaian dari tanggapan wisatawan termasuk dalam kategori baik.

**Kata Kunci:** Sapta Pesona, Objek Wisata, Persepsi

## KATA PENGANTAR

Puji dan syukur saya panjatkan kepada Allah Subhanahu wa ta'ala, atas ridho dan rahmatnya, sehingga dapat menyelesaikan skripsi dengan judul "*Persepsi Wisatawan Terhadap Penerapan Sapta Pesona Objek Wisata Bukit Matang Kaladan Desa Tiwingan Lama Kecamatan Aranio Kabupaten Banjar*". Skripsi dibuat untuk mengetahui bagaimana penerapan Program Sapta Pesona di Objek Wisata Bukit Matang Kaladan serta sebagai syarat untuk memenuhi tugas akhir dan mendapatkan gelar Sarjana Pendidikan di Program Studi Pendidikan Geografi, Fakultas Keguruan dan Ilmu Pendidikan, Universitas Lambung Mangkurat.

Skripsi tidak mungkin terselesaikan tanpa adanya dukungan, bantuan, bimbingan, dan nasehat dari berbagai pihak. Pada kesempatan ini penulis menyampaikan terima kasih kepada:

1. Kedua orang tua tercinta Bapak Misran S.Pd., M.Pd., dan Ibu Sri Wahyuningsih S.Pd., yang selalu memberikan dukungan baik secara moril maupun materil yang tak terhingga kepada penulis, dan do'a yang selalu dipanjatkan untuk kesuksesan penulis sehingga penulis dapat menyelesaikan skripsi ini. Kakak kandung yang penulis sayangi, Riski Candra Puspita S.Pd yang telah menyemangati, memotivasi dan membimbing penulis. Adik Kandung yang penulis sayangi, M. Ariel Herlambang, serta anak bayi yang lucu ponakan tercinta, Farwah Fadilatunnisa Udhiyah yang selalu menjadi penyemangat dan menghibur penulis dalam menyelesaikan Pendidikan.
2. Bapak Prof. Dr. H. Sutarto Hadi, M.Si., M.Sc., selaku Rektor Universitas Lambung Mangkurat
3. Bapak Chairil Paif Pasani, M.Si., selaku Dekan Fakultas Keguruan dan Ilmu

Pendidikan Universitas Lambung Mangkurat

4. Ibu Dr. Hj. Karunia Puji Hastuti, M.Pd., selaku Koordinator Program Studi Pendidikan Geografi Fakultas Keguruan dan Ilmu Pendidikan Universitas Lambung Mangkurat dan Dosen Penguji I yang mengarahkan serta memberikan saran kepada penulis hingga selesainya skripsi ini.
5. Bapak Dr. H. Sidharta Adyatma, M.Si., selaku Ketua Jurusan IPS, Dosen Pembimbing I, serta Dosen Pendidikan Geografi yang telah bersedia meluangkan waktunya untuk membimbing penulis untuk menyelesaikan skripsi ini.
6. Ibu Nevy Farista Aristin, S.Pd., M.Sc., selaku Dosen Pembimbing II yang telah bersedia meluangkan waktu untuk membimbing, memberikan arahan ilmu, semangat, serta dukungan sehingga penulis dapat menyelesaikan skripsi ini.
7. Ibu Dr. Parida Angriani, M.Pd., selaku Dosen Penguji II yang mengarahkan serta memberikan masukan-masukan dalam rangka perbaikan berupa saran, kritik, nasehat, dan semangat dalam penyelesaian skripsi ini.
8. Bapak/Ibu Dosen Pendidikan Geografi Fakultas Keguruan dan Ilmu Pendidikan Universitas Lambung Mangkurat yang telah mendidik, membimbing, memotivasi, dan banyak membantu dalam perkuliahan, serta memberi kesempatan kepada penulis untuk mengembangkan diri sehingga penulis dapat menyelesaikan skripsi ini.
9. Pokdarwis (Kelompok sadar Wisata) Pesona Riam Kanan Desa Tiwingan Lama, selaku pengelola Objek Wisata Bukit Matang Kaladan, Desa Tiwingan Lama, Kecamatan Aranio, Kabupaten Banjar yang telah memberikan izin dan

kesempatan pada penulis untuk melaksanakan kegiatan penelitian sehingga skripsi ini dapat terselesaikan.

10. Bapak Alpien selaku Ketua Pokdarwis Pesona Riam Kanan, dan Bapak Adul serta Pengelola Objek Wisata Bukit Matang Kaladan lainnya yang telah bersedia meluangkan waktu untuk membantu terselesaikannya penelitian ini.
11. Teman-teman Pendidikan Geografi Angkatan 2020 seperjuangan dibangku kuliah yang sudah memberikan motivasi serta semangat hingga selesainya skripsi ini.
12. Untuk teman-teman anggota “BC (*basecamp*)”, Irfan Ashraff Abid, Rahmatul Jannah, Andhini, Erawati, Maulidah, Fitriani, Siti Nur Zahrah, Siti Nur Rahmah, yang terbentuk secara tidak sengaja dan hadir selama proses Pendidikan penulis yang selalu kebersamai, memberikan motivasi, serta semangat berjuang selama menempuh Pendidikan di Universitas Lambung Mangkurat dan memberikan dorongan serta bantuan kepada penulis selama penyusunan skripsi.
13. Sahabat SMP dan SMA penulis, yang telah memberikan dukungan moral dan selalu mendoakan penulis selama penyelesaian skripsi ini.
14. Sanski selaku orang terdekat penulis yang telah memberikan berbagai macam perasaan, dukungan moral, semangat, serta menghibur penulis dalam kesedihan, mendengarkan keluh kesah dan meyakinkan penulis untuk pantang menyerah hingga penyusunan skripsi ini terselesaikan. Meskipun sempat sangat patah dalam proses penyusunan skripsi ini, namun memberikan cukup motivasi kepada penulis untuk terus maju dan berproses menjadi pribadi yang

mengerti apa itu pengalaman, pendewasaan, sabar dan menerima arti bertahan sebagai bentuk proses penempatan menghadapi dinamika hidup.

15. Seluruh kakak tingkat Program Studi Pendidikan Geografi Universitas Lambung Mangkurat yang sudah membantu dan dengan ikhlas mau berbagi pemikiran dengan penulis selama penyusunan skripsi.

Semoga segala kebaikan mendapat balasan dari Allah Subhanahu wa ta'ala. Penulis menyadari bahwa di dalam skripsi ini masih ada banyak kekurangannya, oleh karena itu, penulis sangat mengharapkan kritik dan saran yang sifatnya membangun untuk karya yang lebih baik lagi kedepannya. Harapannya, skripsi ini akan memberikan manfaat bagi para pembaca.

Banjarmasin, Januari 2025  
Penulis,

Galuh Sekar Nur Azizah  
NIM. 2010115220019

## DAFTAR ISI

<b>HALAMAN SAMPUL</b> .....	<b>i</b>
<b>HALAMAN JUDUL</b> .....	<b>ii</b>
<b>HALAMAN PENGESAHAN</b> .....	<b>iii</b>
<b>HALAMAN PERSETUJUAN</b> .....	<b>iii</b>
<b>PERNYATAAN KEASLIAN TULISAN</b> .....	<b>v</b>
<b>ABSTRACT</b> .....	<b>vi</b>
<b>INTISARI</b> .....	<b>vii</b>
<b>KATA PENGANTAR</b> .....	<b>viii</b>
<b>DAFTAR ISI</b> .....	<b>xii</b>
<b>DAFTAR TABEL</b> .....	<b>xiv</b>
<b>DAFTAR GAMBAR</b> .....	<b>xvi</b>
<b>DAFTAR LAMPIRAN</b> .....	<b>xvii</b>
<b>BAB I PENDAHULUAN</b> .....	<b>1</b>
A. Latar Belakang Masalah .....	1
B. Rumusan Masalah .....	13
C. Tujuan Penelitian.....	13
D. Manfaat Penelitian.....	14
E. Asumsi dan Keterbatasan Penelitian .....	15
F. Ruang Lingkup Penelitian .....	16
G. Definisi Operasional.....	17
<b>BAB II TINJAUAN PUSTAKA</b> .....	<b>18</b>
A. Kajian Teori .....	18
1. Pengertian Pariwisata.....	18
2. Jenis Pariwisata .....	20
3. Pengembangan Pariwisata.....	22
4. Pengertian Persepsi Wisatawan.....	24
5. Konsep 4A ( <i>Attraction, Amenity, Accessibility, Ancilliary</i> ) ...	25
6. Pengertian Sapta Pesona .....	28

7. Unsur-unsur Sapta Pesona .....	30
B. Keaslian Penelitian .....	34
C. Kerangka Pemikiran .....	40
<b>BAB III METODE PENELITIAN.....</b>	<b>42</b>
A. Rancangan Penelitian .....	42
B. Lokasi Penelitian .....	42
C. Populasi dan Sampel Penelitian .....	44
D. Variabel Penelitian .....	44
E. Pengumpulan Data .....	47
F. Pengolahan Data.....	50
G. Instrumen Penelitian .....	52
H. Uji Instrumen .....	52
I. Analisis Data .....	53
J. Diagram Alir Penelitian.....	62
<b>BAB IV HASIL DAN PEMBAHASAN.....</b>	<b>64</b>
A. Deskripsi Wilayah Penelitian.....	64
1. Letak, Batas Wilayah, dan Luas Wilayah.....	64
2. Kondisi Tanah, Geologi, dan Topografi .....	68
3. Kondisi Iklim .....	77
4. Kondisi Hidrologi.....	78
5. Kondisi Sosial dan Ekonomi.....	82
B. Hasil Penelitian .....	85
C. Pembahasan.....	110
<b>BAB V PENUTUP .....</b>	<b>116</b>
A. Kesimpulan .....	116
B. Saran.....	117
<b>DAFTAR PUSTAKA .....</b>	<b>119</b>
<b>LAMPIRAN .....</b>	<b>124</b>

## DAFTAR TABEL

Tabel 2.1	Keaslian Penelitian .....	35
Tabel 3.1	Variabel Penelitian.....	45
Tabel 3.2	Jenis data yang diperlukan dalam penelitian.....	48
Tabel 3.3	Interval Kategori Penerapan Sapta Pesona .....	55
Tabel 3.4	Interval Kategori Penerapan Sapta Pesona .....	56
Tabel 3.5	Interval Kategori Penerapan Sapta Pesona .....	57
Tabel 3.6	Interval Kategori Penerapan Sapta Pesona .....	58
Tabel 3.7	Interval Kategori Penerapan Sapta Pesona .....	59
Tabel 3.8	Interval Kategori Penerapan Sapta Pesona .....	60
Tabel 3.9	Interval Kategori Penerapan Sapta Pesona .....	61
Tabel 3.10	Interval Kategori Penerapan Sapta Pesona .....	62
Tabel 4.1	Jumlah Responden Berdasarkan Umur.....	86
Tabel 4.2	Karakteristik Responden Berdasarkan Jenis Kelamin.....	87
Tabel 4.3	Jumlah Responden Berdasarkan Asal Wisatawan.....	88
Tabel 4.4	Jumlah Responden Berdasarkan Frekuensi Kunjungan.....	89
Tabel 4.5	Jumlah Responden Berdasarkan Lama Berwisata.....	89
Tabel 4.6	Jumlah Responden Berdasarkan Pekerjaan.....	90
Tabel 4.7	Keamanan.....	91
Tabel 4.8	Interval Kategori Penerapan Sapta Pesona .....	92
Tabel 4.9	Ketertiban.....	94
Tabel 4.10	Interval Kategori Penerapan Sapta Pesona .....	95
Tabel 4.11	Kebersihan.....	96
Tabel 4.12	Interval Kategori Penerapan Sapta Pesona .....	97
Tabel 4.13	Kesejukan.....	99
Tabel 4.14	Interval Kategori Penerapan Sapta Pesona .....	99
Tabel 4.15	Keindahan .....	102
Tabel 4.16	Interval Kategori Penerapan Sapta Pesona .....	102
Tabel 4.17	Keramahan .....	104
Tabel 4.18	Interval Kategori Penerapan Sapta Pesona .....	105

Tabel 4.19	Kenangan .....	106
Tabel 4.20	Interval Kategori Penerapan Sapta Pesona .....	106
Tabel 4.21	Interval Kategori Penerapan Sapta Pesona .....	108
Tabel 4.22	Rekapitulasi Penilaian Berdasarkan Tanggapan Wisatawan .....	109

## DAFTAR GAMBAR

Gambar 2.1	Kerangka Berpikir .....	41
Gambar 3.1	Peta Lokasi Penelitian.....	43
Gambar 3.2	Rumus Presentase.....	53
Gambar 3.3	Diagram Alir .....	63
Gambar 4.1	Peta Administrasi Kecamatan Aranio .....	67
Gambar 4.2	Peta Jenis Tanah.....	74
Gambar 4.3	Peta Geologi.....	75
Gambar 4.4	Peta Topografi.....	76
Gambar 4.5	Peta Hidrologi .....	81
Gambar 4.6	Kondisi Keamanan Pada Objek Wisata Bukit Matang Kaladan	92
Gambar 4.7	Kondisi Keamanan Pada Objek Wisata Bukit Matang Kaladan	93
Gambar 4.8	Kondisi Kebersihan Pada Objek Wisata Bukit Matang Kaladan	97
Gambar 4.9	Kondisi Kebersihan Pada Objek Wisata Bukit Matang Kaladan	98
Gambar 4.10	Kondisi Kesejukan Pada Objek Wisata Bukit Matang Kaladan	100
Gambar 4.11	Kondisi Kesejukan Pada Objek Wisata Bukit Matang Kaladan	101
Gambar 4.12	Kondisi Keindahan Pada Objek Wisata Bukit Matang Kaladan	103

## **DAFTAR LAMPIRAN**

Lampiran 1 Kuesioner Penelitian.....	125
Lampiran 2 Skoring Data Kuesioner.....	134
Lampiran 3 Surat Penelitian .....	157
Lampiran 4 Dokumentasi Lapangan .....	158

