

**IMPLEMENTASI PROGRAM SURUNG SINTAK
DALAM PENGELOLAAN SAMPAH
DI KECAMATAN BANJARMASIN TENGAH**

SKRIPSI

Untuk Memenuhi Sebagian Persyaratan
Guna Mencapai Derajat S-1

**ELFIRA CHATERINE WIBOWO
2110416320022**



Program Studi Geografi

**KEMENTERIAN PENDIDIKAN TINGGI, SAINS, DAN
TEKNOLOGI
UNIVERSITAS LAMBUNG MANGKURAT
FAKULTAS ILMU SOSIAL DAN ILMU POLITIK
BANJARMASIN
2026**

LEMBAR PENGESAHAN SKRIPSI


IMPLEMENTASI PROGRAM SURUNG SINTAK DALAM PENGELOLAAN SAMPAH DI KECAMATAN BANJARMASISN TENGAH

- A. Nama Mahasiswa : Elfira Chaterine Wibowo NIM. 2110416320022
- B. Dinyatakan lulus dengan nilai dalam ujian mempertahankan skripsi Tingkat Sarjana (S1) Geografi Fakultas Ilmu Sosial dan Ilmu Politik Universitas Lambung Mangkurat pada tanggal: 30 Oktober 2025
- C. Tim Penguji

a) Ketua

(Selamat Riadi, M.Pd)


NIP. 198808192024211024


(.....)

b) Penguji I

(Dr. Arif Rahman Nugroho, M.Sc.)


NIP. 198208092010121003


(.....)

c) Penguji II


(Wisnu Putra Danarto, S.Pd., M.Sc.)

NIP. 199205312022031005


(.....)

Mengetahui


Dekan



Prof. Dr.H. Budi Suryadi, S.Sos., M.Si
NIP.19730122 199802 1 001

Banjarmasin, 10 November 2025

Koordinator
Program Studi Geografi



Ghinia Anastasia Muhtar, S.Si., M.Si
NIP.19910608 202204 2 002



KEMENTERIAN PENDIDIKAN, KEBUDAYAAN
RISET, DAN TEKNOLOGI

UNIVERSITAS LAMBUNG MANGKURAT
FAKULTAS ILMU SOSIAL DAN ILMU POLITIK

Jalan Brigjen H. Hasan Basry Banjarmasin 70123
Telepon : (0511) 3304595 Laman : <http://fisip.ulm.ac.id/>

BERITA ACARA UJIAN SKRIPSI

Pada hari ini Kamis tanggal 30 bulan Oktober tahun 2025, Tim Penguji yang ditunjuk oleh Dekan Fakultas Ilmu Sosial dan Ilmu Politik Universitas Lambung Mangkurat Banjarmasin dengan surat Nomor: 6211/UN8.1.13/KP.10.00/2025 tanggal 29 Oktober 2025 untuk menguji skripsi :

Nama : Elfira Chaterine Wibowo
NIM : 2110416320022
Jurusan/Program Studi : Geografi
Judul Skripsi : Implementasi Program Surung Sintak dalam Pengelolaan Sampah di Kecamatan Banjarmasin Tengah

Tempat Ujian : Ruang Sidang Prodi Geografi FISIP ULM
Waktu Ujian : 09.00 Wita s.d selesai
Nilai : 82
Dinyatakan : Lulus / ~~Tidak Lulus~~




Demikian berita acara ini dibuat dan ditandatangani sesuai dengan peraturan Fakultas Ilmu Sosial dan Ilmu Politik Universitas Lambung Mangkurat Banjarmasin.

Dibuat di : Banjarmasin
Pada Tanggal : 30 Oktober 2025

Tim Penguji,

Mahasiswa yang diuji,


Elfira Chaterine
Wibowo

1. Pembimbing Utama : Selamat Riadi, M.Pd.
()
2. Penguji I : Dr. Arif Rahman Nugroho, M.Sc
()
3. Penguji II : Wisnu Putra Danarto, S.Pd., M.Sc
()

Mengetahui/membenarkan :
Koordinator Program Studi Geografi,


Ghinia Anastasia Muhtar, S.Si., M.Si.
NIP. 199106082022042002

**HALAMAN PERNYATAAN
SKRIPSI**

Dengan ini saya menyatakan bahwa dalam Skripsi ini tidak terdapat karya yang pernah diajukan untuk memperoleh gelar kesarjanaan di suatu perguruan tinggi, juga tidak terdapat karya atau pendapat yang pernah ditulis atau diterbitkan oleh orang lain, kecuali yang secara tertulis diacu dalam naskah ini dan disebutkan dalam daftar pustaka

Banjarmasin, 23 Oktober 2025

Yang menyatakan,



Elfira Chaterine Wibowo
NIM 2110416320022

ABSTRACT

Elfira Chaterine Wibowo, 2025, NIM 2110416320022, Selamat Riadi, M.Pd.

This study examines the implementation of the Surung Sintak Program in waste management in Central Banjarmasin District. This program aims to address waste management issues in densely populated areas by utilizing compactor trucks to transport waste directly to final disposal points, bypassing temporary disposal sites.

The approach used in this study was descriptive qualitative, and data was collected through interviews, observation, and documentation analysis.

The findings of this study revealed that, although the program was effective in reducing waste accumulation in temporary landfills, several obstacles existed, such as a lack of community participation and limited facilities. The study concluded that the program's success depends on active community involvement and improved coordination between the government and the community.

Keywords: Surung Sintak, Waste Management, Central Banjarmasin, Public Policy, Community Participation

ABSTRAK

Elfira Chaterine Wibowo, Tahun 2025, NIM 2110416320022, Selamat Riadi, M.Pd.

Penelitian ini membahas implementasi Program Surung Sintak dalam pengelolaan sampah di Kecamatan Banjarmasin Tengah. Program ini bertujuan untuk mengatasi masalah pengelolaan sampah di daerah padat penduduk dengan memanfaatkan mobil kompektor untuk membawa sampah langsung ke titik pembuangan akhir tanpa melewati tempat pembuangan sementara.

Pendekatan yang diterapkan dalam penelitian ini adalah deskriptif kualitatif, serta data dikumpulkan melalui teknik wawancara, observasi, dan analisis dokumentasi.

Temuan dari penelitian ini mengungkapkan bahwa, meskipun program ini efektif dalam mengurangi sampah yang menumpuk di tempat pembuangan sementara, terdapat beberapa kendala seperti kurangnya partisipasi masyarakat dan terbatasnya fasilitas. Kesimpulan dari penelitian ini adalah Bahwa kesuksesan program tergantung pada keterlibatan aktif dari masyarakat dan peningkatan koordinasi antara pihak pemerintah dan masyarakat.

Kata Kunci: *Surung Sintak, Pengelolaan Sampah, Banjarmasin Tengah, Kebijakan Publik, partisipasi masyarakat*

KATA PENGANTAR

Segala puji syukur dipanjatkan kepada Tuhan Yesus Kristus berkat anugerah dan rahmat dari-Nya, sehingga penulis dapat menyelesaikan penulisan skripsi yang berjudul “*Implementasi Program Surung Sintak dalam Pengelolaan Sampah di Kecamatan Banjarmasin Tengah*”. Skripsi ini dibuat sebagai salah satu kewajiban untuk meraih gelar Sarjana Geografi pada Fakultas Ilmu Sosial dan Ilmu Politik Universitas Lambung Mangkurat. Penulis menyadari sepenuhnya bahwa dalam penulisan skripsi ini tercapai berkat dukungan, petunjuk, bimbingan, dan doa yang diberikan oleh banyak pihak. Sebagai bentuk penghargaan, penulis mengucapkan terima kasih yang sebesar-besarnya kepada:

1. Prof. Dr. H. Budi Suryadi, S.Sos., M.Si., selaku Dekan Fakultas Ilmu Sosial dan Ilmu Politik, Universitas Lambung Mangkurat;
2. Ibu Ghinia Anastasya Muhtar, S.Si., M.Si selaku Koordinator Program Studi Geografi Fakultas Ilmu Sosial dan Ilmu Politik, Universitas Lambung Mangkurat;
3. Bapak Selamat Riadi, M.Pd sebagai dosen pembimbing skripsi yang senantiasa memberikan panduan, semangat, petunjuk, serta dorongan kepada penulis, sehingga skripsi ini dapat diselesaikan;
4. Dosen Program Studi Geografi Universitas Lambung Mangkurat yang tidak mungkin penulis sebutkan satu per satu, namun telah memberikan begitu banyak ilmu, wawasan, dan masukan berharga bagi penulis;
5. Kepada mama tercinta, seorang wanita yang telah dengan sabar dan penuh ketulusan mengajarkan penulis arti perjuangan dan keteguhan hati.

Terimakasih mama, atas cinta, doa, dan dukungan yang tiada henti, yang membuat penulis bisa melangkah sejauh ini. Semoga skripsi ini dapat menjadi salah satu bentuk nyata terima kasih penulis atas segala pengorbanan yang telah mama lakukan;

6. Kepada saudari yang sangat saya banggakan, Priscilla Delaneira Wibowo, S.H. Terima kasih atas segala perhatian dan kasih sayang yang tiada henti. Setiap kali ada kesempatan, selalu memberikan dukungan, baik materi maupun moral. Semoga kebahagiaan selalu menyertaimu, dan penulis dapat terus menjadi adik yang membanggakan.
7. Kepada pemilik NIM 2110416210016 yang telah membersamai penulis pada hari-hari yang tidak mudah selama proses pengerjaan skripsi ini. Terima kasih karena sudah meluangkan tenaga, pikiran, materi, maupun moral kepada penulis dan senantiasa sabar menghadapi penulis. Terima kasih telah menjadi rumah yang tidak hanya berupa tanah dan bangunan.
8. Kepada sahabat yang menemani penulis dari masa sekolah dan masih setia sampai saat ini, Yovita Gisela Sardjono, Nadya Marchelin Rangkuti, Maria Vianda Gita Dwirini, dan Virgie Sesilia Buaton Nainggolan. Terima kasih atas kehadiran tak ternilai, yang telah menjadi bagian tak terpisahkan dalam perjalanan hidup penulis.
9. Terima kasih kepada sahabat seperjuangan, Linda Hariyani, Hulwatun Niswah, Mahmudah, Muhammad Dhiva Abdillah, M. Khairuddin, Dwi Ramadani, dan Gilbert Patterson Owen, yang telah menjadi sahabat sejati penulis sejak tahun 2021 hingga detik ini. Terima kasih atas semua


dorongan, semangat, dan pengalaman luar biasa yang tak terlupakan hingga selesainya perkuliahan ini.

10. Penulis ingin mengucapkan terima kasih dengan tulus kepada teman-teman virtual yang sangat berarti dalam perjalanan skripsi ini, Pham Phuong Thao dan Genial Tridarma Wau. Terima kasih telah menjadi teman yang selalu ada, memberikan dukungan, dan mengajarkan penulis tentang arti persahabatan, meskipun dipisahkan jarak ribuan kilometer. Semoga ikatan ini terus terjalin, dan kita selalu dapat saling mendukung dalam setiap langkah kehidupan.

11. Mahasiswa Program Studi Geografi, khususnya teman-teman angkatan 2021, terima kasih atas kebersamaan dan persahabatan yang luar biasa, baik dalam momen penuh suka maupun tantangan di lapangan dan kampus.

Penulis telah mencurahkan segala upaya dan dedikasi tanpa henti dalam penyusunan skripsi ini, namun, sebagai manusia, penulis tak dapat terlepas dari segala kesalahan dan kelalaian yang tak terhindarkan. Oleh karena itu, dengan hati yang penuh kerendahan, penulis siap menerima segala kritik dan saran yang konstruktif demi perbaikan. Harapan penulis, semoga skripsi ini mampu memberikan dampak positif bagi setiap pembacanya. Amin.

Banjarmasin, 23 Oktober 2025



Elfira Chaterine Wibowo
NIM. 2110416320022

DAFTAR ISI

LEMBAR PENGESAHAN SKRIPSI	i
BERITA ACARA UJIAN SKRIPSI	ii
HALAMAN PERNYATAAN SKRIPSI	iii
ABSTRACT	iv
ABSTRAK	v
KATA PENGANTAR	vi
DAFTAR ISI	ix
DAFTAR TABEL	xi
DAFTAR GAMBAR	xii
DAFTAR LAMPIRAN	xiii
BAB I PENDAHULUAN	1
1.1. Latar Belakang.....	1
1.2. Rumusan Masalah.....	5
1.3. Tujuan Penelitian.....	5
1.4. Manfaat Penelitian.....	6
1.5. Keaslian Penelitian	8
BAB II KAJIAN PUSTAKA	12
2.1. Konsep Dasar Implementasi Kebijakan Publik	12
2.2. Teori George Edward tentang Implementasi Kebijakan Publik	12
2.3. Teori Soerjono Soekanto tentang Perubahan Sosial.....	15
2.4. Pengelolaan Sampah.....	17
2.5. Program Surung Sintak.....	23
2.6. Kerangka Teori.....	26
BAB III METODE PENELITIAN	29
3.1. Rancangan Penelitian.....	29
3.2. Lokasi Penelitian	30
3.3. Informan Penelitian	33
3.4. Instrumen Penelitian	36
3.5. Sumber dan Teknik Pengumpulan Data	38
3.6. Analisis Data.....	46
3.7. Prosedur Penelitian	51
BAB IV HASIL DAN PEMBAHASAN	53
4.1. Kondisi Daerah Penelitian	53
4.1.1. Letak, Luas, dan Batas.....	53
4.1.2. Kondisi Fisik.....	54
4.1.3. Kondisi Sosial.....	70

4.2.	Hasil.....	78
4.2.1.	Faktor-faktor yang Memengaruhi Keberhasilan dan Hambatan dalam Pelaksanaan Program Surung Sintak di Kecamatan Banjarmasin Tengah	78
4.2.2.	Dampak Implementasi Program Surung Sintak dalam Pengelolaan Sampah di Kecamatan Banjarmasin Tengah	88
4.2.3.	Tabel Hasil Temuan.....	96
4.3.	Pembahasan	102
4.3.1.	Menelaah Faktor-Faktor yang Memengaruhi Keberhasilan dan Hambatan dalam Pelaksanaan Program Surung Sintak di Kecamatan Banjarmasin Tengah	102
4.3.2.	Mengkaji Dampak dari Implementasi Program Surung Sintak dalam Pengelolaan Sampah di Kecamatan Banjarmasin Tengah	113
BAB V	PENUTUP	122
5.1.	Kesimpulan.....	122
5.2.	Saran dan Rekomendasi.....	124
	DAFTAR PUSTAKA	127
	LAMPIRAN	131

DAFTAR TABEL

Tabel 1.1 Timbulan Sampah Per Hari di Kota Banjarmasin.....	2
Tabel 1.2 Jumlah Tempat Sampah di Kota Banjarmasin.....	3
Tabel 1.3 Keaslian Penelitian.....	8
Tabel 3.1 Informan Penelitian.....	35
Tabel 3.2 Sumber Informan	36
Tabel 3.3 Jenis dan Fungsi Instrumen.....	37
Tabel 3.4 Ringkasan Sumber Data.....	38
Tabel 3.5 Jenis dan Sumber Data Primer	40
Tabel 3.6 Jenis dan Sumber Data Sekunder.....	41
Tabel 3.7 Subjek dan Objek Observasi	42
Tabel 3.8 Pedoman Wawancara	43
Tabel 3.9 Isi Dokumentasi	46
Tabel 4.1 Pembagian Wilayah Administrasi Kecamatan Banjarmasin Tengah	54
Tabel 4.2 Curah Hujan Rata-rata Bulanan Kecamatan Banjarmasin Tengah Tahun 2024	60
Tabel 4.3 Rata-rata Suhu Udara Kecamatan Banjarmasin Tengah Tahun 2024....	61
Tabel 4.4 Rata-rata Kelembaban Kecamatan Banjarmasin Tengah Tahun 2024 ..	62
Tabel 4.5 Fasilitas Sekolah di Kecamatan BanjarmasinTengah Tahun 2021	71
Tabel 4.6 Persentase Penduduk, Kepadatan Penduduk, dan Rasio Jenis Kelamin Penduduk di Kecamatan Banjarmasin Tengah Tahun 2024.....	73
Tabel 4.7 Jumlah Penduduk Menurut Kelompok Umur dan Jenis Kelamin Kecamatan Banjarmasin Tengah Tahun 2024.....	74
Tabel 4.8 Jumlah Lembaga Keuangan Bank, Koperasi Aktif, dan Sarana Perdagangan Menurut Kelurahan di Kecamatan Banjarmasin Tengah, 2024	77
Tabel 4.9 Tabel Rekapitulasi Hasil Temuan	96

DAFTAR GAMBAR

Gambar 2.1 Kerangka Teori.....	28
Gambar 3.1 Peta Lokasi Penelitian Kecamatan Banjarmasin Tengah.....	32
Gambar 3.2 Tahapan utama dalam proses analisis data kualitatif sebagaimana diuraikan oleh Miles dan Huberman (1992)	49
Gambar 3.3 Diagram Alir Tahapan Penelitian.....	52
Gambar 4.1 Peta Kemiringan Lereng Kecamatan Banjarmasin Tengah	56
Gambar 4.2 Peta Penggunaan Lahan Kecamatan Banjarmasin Tengah	58
Gambar 4.3 Peta Curah Hujan Kecamatan Banjarmasin Tengah	63
Gambar 4.4 Peta Geologi Kecamatan Banjarmasin Tengah	65
Gambar 4.5 Peta Jenis Tanah Kecamatan Banjarmasin Tengah.....	67
Gambar 4.6 Peta Daerah Aliran Sungai Kecamatan Banjarmasin Tengah.....	69
Gambar 4.7 Peta Kepadatan Penduduk Kecamatan Banjarmasin Tengah.....	75

DAFTAR LAMPIRAN

Lampiran 1. Rencana Pelaksanaan Penelitian.....	132
Lampiran 2. Surat Izin Penelitian Dinas Lingkungan Hidup Kota Banjarmasin	133
Lampiran 3. Surat Izin Penelitian Kecamatan Banjarmasin Tengah	134
Lampiran 4. Hasil Analisis Rumusan Masalah	135
Lampiran 5. Pedoman Wawancara	137
Lampiran 6. Hasil Keseluruhan Software NVivo	140
Lampiran 7. Transkrip Wawancara.....	141
Lampiran 8. Dokumentasi.....	144
Lampiran 9. Surat Keterangan Bebas Pustaka	146
Lampiran 10. Biodata Penulis	147