

**TESIS**

**ANALISIS KELAYAKAN PEMEKARAN WILAYAH KABUPATEN  
BANJAR KALIMANTAN SELATAN**

Diajukan Untuk Melengkapi Persyaratan Dalam Memperoleh  
Gelar Magister Ilmu Ekonomi



**Oleh:**

**NAMA : RIZA  
NIM: 2020317310008**

**PROGRAM MAGISTER EKONOMI PEMBANGUNAN  
FAKULTAS EKONOMI DAN BISNIS  
UNIVERSITAS LAMBUNG MANGKURAT  
BANJARMASIN  
2024**

**LEMBAR PENGESAHAN UJIAN TESIS  
UNIVERSITAS LAMBUNG MANGKURAT  
FAKULTAS EKONOMI DAN BISNIS**

Nama : Riza  
NIM : 2020317310008  
Jurusan/Program Studi : Magister Ekonomi  
Judul Tesis : Analisis Kelayakan Pemekaran Wilayah  
Kabupaten Banjar Kalimantan Selatan  
Ujian dilaksanakan : 18 Juli 2024  
Waktu Ujian : 10.00-12.00 WITA

**Tim Penguji**

Pembimbing I Prof. Dr. H. Ahmad Yunani, S.E., M.Si. (.....)

Pembimbing II Dr. Hj. Muzdalifah, S.E., M.Si. (.....)

Penguji I Dr. Ir. H. Muhammad Anshar Nur, M.M. (.....)

Penguji II Dr. H. M. Rusmin Nuryadin, SE., M.Si. (.....)

LEMBAR LEGALITAS


ANALISIS KELAYAKAN PEMEKARAN WILAYAH KABUPATEN  
BANJAR KALIMANTAN SELATAN

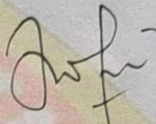
Yang dipersiapkan dan disusun oleh  
RIZA  
NIM : 2020317310008

Telah dipertahankan di depan Tim Penguji pada tanggal 18 Juli 2024  
dan dinyatakan telah memenuhi syarat untuk diterima

Pembimbing I


Pembimbing II


  
Prof. Dr. H. Ahmad Yunani, S.E., M.Si.  
NIP. 19730207 199903 1 003

  
Dr. Hj. Muzdalifah, S.E., M.Si.  
NIP. 19720410 199702 2 003

Penguji I

Penguji II

  
Dr. Ir. H. Muhammad Anshar Nur, M.M.  
NIP. 19590517 198603 1 013

  
Dr. H. M. Rusmin Nuryadin, S.E., M.Si.  
NIP. 197500518 199702 1001

Mengetahui,  
Ketua Program Magister Ekonomi Pembangunan

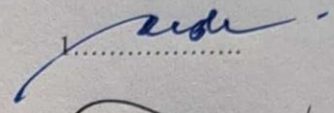
  
Dr. Noor Rahmini, S.E., M.E.  
NIP. 19770406 200801 2 020

**Tesis Ini Telah Diajukan Dan Diperbaiki**


**Pada Tanggal 3 Oktober 2024**

**TIM PENGUJI DAN PENILAI**

1. Dr. Ir. H. Muhammad Anshar Nur, M.M. Ketua 1.....  
NIP. 19700518 199702 1 001




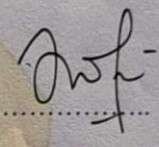
2. Dr. H. M. Rusmin Nuryadin, SE., M.Si. Sekretaris 2.....  
NIP. 19590517 198603 1 013



3. Prof. Dr. H. Ahmad Yunani, S.E., M.Si. Pembimbing I 3.....  
NIP. 19720410 199702 2 003



4. Dr. Hj. Muzdalifah, S.E., M.Si. Pembimbing II 4.....  
NIP. 19720410 199702 2 003



## SURAT PERNYATAAN KEASLIAN

Saya yang bertanda tangan dibawah ini menyatakan dengan sesungguhnya bahwa tesis ini merupakan hasil penelitian yang telah saya lakukan. Segala kutipan dan bantuan dari berbagai sumber telah diungkapkan sebagaimana mestinya. Tesis ini belum pernah dipublikasikan untuk keperluan lain oleh siapapun juga. Apabila dikemudian hari ternyata pernyataan saya ini tidak benar, maka saya bersedia menerima akibat hukuman dari ketidakbenaran pernyataan tersebut.

Banjarmasin,  
Yang membuat pernyataan,



Riza  
2020317310008

## KATA PENGANTAR

Bismillahirrohmannirrohim, Alhamdulillahrabbi'alamin. Segala puji syukur penulis panjatkan kepada Allah SWT atas segala karunia rahmat, dan hidayah-Nya penulis dapat menyelesaikan tesis dengan sesuai kemampuan dan keahlian penulis, dengan judul “ Analisis Kelayakan Pemekaran Wilayah Kabupaten Banjar Kalimantan Selatan” yang merupakan salah satu syarat untuk mendapat gelar MAGISTER EKONOMI pada Fakultas Ekonomi dan Bisnis Unisversitas Lambung Mangkurat Banjarmasin.

Pada penulisan Tesis ini penulis menyadari bahwa penulisan Tesis ini banyak mendapat bantuan dari berbagai pihak, penulis berharap semoga Tesis ini dapat bermanfaat bagi Akademisi, Birokrat dan Pembaca.

Dengan kerendahan hati penulis bersyukur atas segala bantuan, bimbingan, dan dukungan yang telah diberikan sehingga Tesis ini dapat terselesaikan dengan baik.

Oleh karena itu Ucapan Terimakasih, Penulis ucapkan kepada dosen Pembimbing yang senantiasa memberikan arahan, masukan terkait pengerjaan tesis dan dosen penguji yang telah memberikan saran terkait tesis yang telah dikerjakan serta kepada semua pihak yang tidak dapat disebutkan satu persatu yang telah memberikan dorongan, arahan dan semangat sehingga terselesaikannya tesis ini.

Penulis berdoa semoga Allah SWT membalas segala kebaikan dari berbagai pihak yang telah membantu terselesaikannya penelitian ini. Semoga kebaikan, keberkahan, dan rahmat selalu menyertai kita dalam kehidupan ini atas izin Allah SWT Aamiin.

Penulis menyadari bahwa tesis ini masih jauh dari sempurna, oleh karena itu penulis senantiasa berharap kritik dan saran yang membangun. Akhir kata penulis berharap semoga tesis ini dapat bermanfaat bagi semua pihak, khususnya bagi Birokrat dan mahasiswa pada umumnya.

Banjarmasin, 29 Juni 2024

Penulis,



Riza

NIM : 2020317310008

## MOTTO

Maha Besar Allah, Allah Maha Segalanya

“Sebaik-baik manusia adalah yang paling bermanfaat bagi manusia lainnya.”

(HR. Ahmad)

“Allah akan meninggikan (derajat) orang-orang yang beriman diantara kamu dan orang yang berilmu pengetahuan beberapa derajat. Dan Allah Maha Mengetahui apa yang kamu kerjakan.”

(Al-Mujadalah : 11)

“Bahwa tiada yang orang dapatkan, kecuali yang ia usahakan, Dan bahwa usahanya akan kelihatan nantinya.”

(An-Najm : 39-40)

“Sesungguhnya, Allah tidak merubah suatu kaum sehingga mereka merubah keadaan yang ada pada diri mereka sendiri.”

(Ar-Ra'd :11)

“Yakin adalah kunci jawaban dari segala permasalahan. Dengan bermodal yakin dapat menjadi obat yang ampuh untuk semangat hidup, selalu tetap semangat dan jadikan kegagalan hari ini sebagai bekal untuk mencapai Keberhasilan yang akan datang.”

## PERSEMBAHAN

### **Alhamdulillah Hirabbil alamin...**

“Ya Allah, Rahmat-Mu lah yang aku harapkan. Maka janganlan engkau serahkan diriku kepada diri sendiri, sekejap matapun. Perbaikilah semua keadaanku. Tidak ada Tuhan selain Engkau.” (HR. Abu Daud : 4426)

Puji syukur ku Panjatkan pada-Mu ya Tuhan atas besar karunia yang telah Engkau limpahkan kepadaku. Sebuah langkah usai sudah, Satu cita telah ku gapai Namun... itu bukan akhir dari perjalanan melainkan awal dari satu perjuangan. Hanya dengan izin dari-Mu, akhirnya satu amanah ini dapat kuselesaikan dengan penuh syukur dan bahagia.

Dengan segala kerendahan hati, aku bersyukur kepada Allah SWT dan Junjungan Nabi Besar Muhammad SAW, ku persembahkan skripsi ini kepada :

- Kepada kedua orang Tua ku tercinta, terimakasih atas cahaya hidup yang senantiasa selalu ada, yang selalu memanjatkan doa dalam setiap sujudnya, serta memberikan dorongan dan semangat kepada anakmu, selalu memberikan nasihat dan petuah yang bijak untuk menjadi lebih baik dalam menyikapi perjalanan hidup kedepan.
- Kepada Istriku terimakasih untuk selalu menemani dan memberikan dorongan sehingga dapat terselaikannya tesis ini.
- Kepada kakak ku Abdurrahman, Jusran, Ah Diah, yang selalu memberikan bimbingan, dukungan, dorongan dan semangat, serta doa yang selalu terpanjatkan untuk adikmu tercinta ini.
- Kepada seluruh keluargaku tercinta dimana pun berada, terimakasih atas doanya, dukungannya, dan nasihat-nasihatnya.
- Kepada seluruh guru-guruku, terimakasih atas apa yang telah kalian berikan pada anak muridmu ini, akan selalu ku kenang jasa-jasa kalian.
- Teman Baik Samsuni, Bayaw yang selalu berkabar terkait tesis serta seluruh teman baik seangkatan di Magister Ekonomi Pembangunan ULM yang tidak dapat aku sebutkan satu persatu, yang selalu memberikan do'a dan semangat untuk kita semua.
- Almameterku Universitas Lambung Mangkurat dan tanah air tercinta.

## ABSTRACT

Riza. Analysis of the Feasibility of Regional Expansion of Banjar Regency, South Kalimantan. Supervisor I: Prof. Dr. H. Ahmad Yunani, S.E., M.Si. Supervisor II : Dr. Hj. Muzdalifah, S.E., M.Si.

Since Law No. 22 of 1999 concerning Regional Government, amended by Law No. 32 of 2004 and replaced by Law No. 23 of 2014 concerning Regional Government, "the government has opened up opportunities for provincial, district, and city regions to expand". Many new autonomous regions have been formed since autonomy. This study aims to (1) determine the extent to which Banjar Regency has the technical and physical feasibility of becoming a new autonomous region referring to government regulation No. 78 of 2007. (2) to determine the financial capacity of the region in implementing Regional Autonomy in an effort to support the development of Banjar Regency. (3) to determine the potential PAD of Banjar Regency if expansion is carried out. This study uses Secondary Data. The results of the study are based on the technical requirements of PP. No. 78 of 2007 Prospective DOBs are eligible to be expanded from the calculation results, the total value of the entire basis of 11 indicators with 35 PP 78 Factors of 2007 with a total score of 411, this shows that basically the Prospective New Autonomous Regions (DOB) are in the category of being recommended, because they are in the interval of values 340 to 419 with the capable category, which means that the requirements for the formation of an autonomous region are recommended because they meet the value of the graduation indicator of a regional autonomy, while from the results of the calculation of population factors, economic capacity, regional potential meet the requirements while financial capacity has not met the requirements, therefore to carry out expansion, it is noted that financial capacity is increased, especially the exploration of PAD Potential, this is in accordance with the value of the graduation indicator, while in terms of physical requirements for the territory of the Prospective DOB, it has met the requirements because at least 5 Districts are forming a district. From the quantitative data analysis, the KKD ratio, DDF, Regional Financial Dependence, and IKR in the Regency is calculated. Banjar shows that the regional financial ratio has a low level of independence, which is not yet at the expected level, as can be seen from the average KKD of 13.20%, DDF of 11.50, Regional Financial Dependence of 87.21, IKR of 16.91, which means that central government intervention still exists by providing transfer fee assistance in implementing regional autonomy as seen from the results of the 2024-2033 projections experiencing an increase in PAD, while when the Regional Expansion was carried out, the PAD of Banjar Regency was 1,793,758,983, while the Prospective DOB was 5,936,928,243, the PAD of the Prospective DOB was 76.8% of the PAD of Banjar Regency 23.2%. Total Rp7,730,687,226.

Keywords: *Regional Expansion, Regional Autonomy, Regional Financial Capability, PAD Projections*

## ABSTRAKSI

Riza. Analisis Kelayakan Pemekaran Wilayah Kabupaten Banjar Kalimantan Selatan. Pembimbing I : : Prof. Dr. H. Ahmad Yunani, S.E., M.Si. Pembimbing II : Dr. Hj. Muzdalifah, S.E., M.Si.

Sejak UU No. 22 Tahun 1999 tentang Pemerintahan Daerah, yang diubah oleh UU No. 32 Tahun 2004 dan diganti oleh UU No. 23 Tahun 2014 tentang Pemerintahan Daerah, "pemerintah membuka peluang kepada daerah provinsi, kabupaten, dan kota untuk melakukan pemekaran". Banyak daerah otonom baru dibentuk sejak otonomi.

Penelitian ini bertujuan untuk (1) mengetahui sejauh mana daerah Kabupaten Banjar memiliki kelayakan secara teknis dan fisik kewilayahan untuk menjadi daerah otonom baru mengacu pada peraturan pemerintah No. 78 Tahun 2007. (2) untuk mengetahui kemampuan keuangan daerah dalam pelaksanaan Otonomi Daerah dalam upaya mendukung pembangunan Kabupaten Banjar. (3) untuk mengetahui potensi PAD kabuapten banjar jika dilakukan pemekaran.

Penelitian ini menggunakan Data Sekunder, Hasil penelitian berdasarkan syarat teknis PP. No. 78 tahun 2007 Calon DOB layak dimekarkan dari hasil perhitungan, nilai total keseluruhan basis 11 indikator dengan 35 Faktor PP 78 Tahun 2007 dengan total Skor 411, hal ini menunjukkan bahwa pada dasarnya Calon Daerah Otonomi Baru (DOB) berada pada kategori dapat rekomendasi, karena berada pada interval nilai 340 sd 419 dengan kategori mampu, yang artinya persyaratan pembentukan daerah otonomi direkomendasikan sebab memenuhi nilai indikator kelulusan suatu otonomi daerah adapun dari hasil perhitungan faktor kependudukan, kemampuan ekonomi, potensi daerah memenuhi syarat sedangkan kemampuan keuangan belum memenuhi syarat, maka dari itu untuk melakukan pemekaran maka dengan catatan meningkatkan kemampuan keuangan terlebih penggalan Potensi PAD, hal ini sesuai dengan nilai indikator kelulusan, adapun segi Persyaratan fisik kewilayahan Calon DOB sudah memenuhi syarat sebab paling sedikit 5 Kecamatan pembentukan kabupaten.

Dari hasil analisis data-data kuantitatif dilakukan perhitungan rasio KKD, DDF, Ketergantungan Keuangan Daerah, dan IKR pada Kab. Banjar menunjukkan rasio keuangan daerah memiliki tingkat kemandirian yang rendah belum berada pada level yang diharapkan, dapat dilihat dari rata-rata KKD 13.20%, DDF 11,50, Ketergantungan Keuangan Daerah 87.21, IKR 16.91, yang artinya campur tangan pemerintah pusat masih ada dengan memberikan bantuan biaya transfer dalam melaksanakan otonomi daerah terlihat dari hasil proyeksi 2024-2033 mengalami peningkatan PAD, adapun saat dilakukan Pemekaran Wilayah maka PAD Kab. Banjar sebesar 1.793.758.983, sedangkan Calon DOB sebesar 5.936.928.243, PAD Calon DOB 76.8% dari PAD Kab. Banjar 23.2%. Total Rp7,730,687,226.

**Kata Kunci** : *Pemekaran Wilayah, Otonomi Daerah, Kemampuan Keuangan Daerah, Proyeksi PAD*

## DAFTAR ISI

HALAMAN JUDUL.....	i
HALAMAN PENGESAHAN.....	ii
HALAMAN LEGALITAS .....	iii
TESIS TELAH DI AJUKAN DAN DIPERBAIKI .....	iv
SURAT PERNYATAAN KEASLIAN.....	v
KATA PENGANTAR .....	vi
MOTTO .....	vii
PERSEMBAHAN.....	viii
ABSTRAK.....	ix
DAFTAR ISI.....	xi
DAFTAR TABEL .....	xii
DAFTAR GAMBAR .....	xiv
BAB I PENDAHULUAN.....	<b>Error! Bookmark not defined.</b>
1.1. Latar Belakang .....	<b>Error! Bookmark not defined.</b>
1.2. Rumusan Masalah .....	<b>Error! Bookmark not defined.</b>
1.3. Tujuan Penelitian.....	<b>Error! Bookmark not defined.</b>
1.4. Manfaat Penelitian.....	<b>Error! Bookmark not defined.</b>
1.5 Sistematika Pembahasan .....	12
BAB II KAJIAN PUSTAKA .....	<b>Error! Bookmark not defined.</b>
2.1 Dimensi Normatif Penataan Wilayah..	<b>Error! Bookmark not defined.</b>
2.2 Konsep Desentralisasi dan Otonomi Daerah.....	<b>Error! Bookmark not defined.</b>
2.2.1 Konsep Desentralisasi.....	<b>Error! Bookmark not defined.</b>
2.2.2 Konsep Otonomi Daerah .....	<b>Error! Bookmark not defined.</b>
2.3 Azaz Otonomi Daerah.....	<b>Error! Bookmark not defined.</b>
2.4 Keberhasilan Otonomi Daerah .....	<b>Error! Bookmark not defined.</b>
2.5 Pengembangan Wilayah.....	<b>Error! Bookmark not defined.</b>
2.6 Pembangunan Ekonomi Daerah .....	<b>Error! Bookmark not defined.</b>
2.7 Keuangan Daerah .....	<b>Error! Bookmark not defined.</b>
2.8 Sumber Keuangan Daerah.....	<b>Error! Bookmark not defined.</b>
2.9 Anggaran Pendapatan dan Belanja Daerah .....	<b>Error! Bookmark not defined.</b>
2.10Pendapatan Asli Daerah .....	<b>Error! Bookmark not defined.</b>
2.11Kemampuan Keuangan Daerah.....	<b>Error! Bookmark not defined.</b>
2.12Pemekaran Wilayah.....	<b>Error! Bookmark not defined.</b>
2.13Tujuan Pemekaran Wilayah .....	<b>Error! Bookmark not defined.</b>
2.14Syarat Pemekaran Wilayah (PP. No 78 Tahun 2007) .....	<b>Error!</b>
<b>Bookmark not defined.</b>	
2.14.1 Syarat Administratif .....	<b>Error! Bookmark not defined.</b>
2.14.2 Syarat Teknis .....	<b>Error! Bookmark not defined.</b>
2.14.3 Syarat Fisik Kewilayahan.....	<b>Error! Bookmark not defined.</b>

2.15	Penelitian Terdahulu .....	<b>Error! Bookmark not defined.</b>
<b>BAB III KERANGKA KONSEPTUAL PENELITIAN ..... Error! Bookmark not defined.</b>		
3.1	Kerangka Konseptual Penelitian .....	<b>Error! Bookmark not defined.</b>
<b>BAB IV METODE PENELITIAN ..... Error! Bookmark not defined.</b>		
4.1	Kondisi Kabupaten Banjar .....	<b>Error! Bookmark not defined.</b>
4.2	Lokasi dan Waktu Penelitian.....	<b>Error! Bookmark not defined.</b>
4.3	Sumber dan Jenis Data .....	<b>Error! Bookmark not defined.</b>
4.4	Metode Pengumpulan Data .....	<b>Error! Bookmark not defined.</b>
4.5	Metode Penelitian.....	<b>Error! Bookmark not defined.</b>
4.6	Metode Analisis.....	<b>Error! Bookmark not defined.</b>
4.6.1	Metode Analisis Deskriptif.....	<b>Error! Bookmark not defined.</b>
4.6.2	Analisis Kelayakan Pemekaran	<b>Error! Bookmark not defined.</b>
4.6.3	Metode Deskriptif Kuantitatif Rasio Keuangan Daerah....	<b>Error! Bookmark not defined.</b>
	<b>Bookmark not defined.</b>	
4.6.4	Analisis Proyeksi PAD .....	<b>Error! Bookmark not defined.</b>
<b>BAB V HASIL PENELITIAN ..... Error! Bookmark not defined.</b>		
5.1	Gambaran Umum Wilayah Penelitian.	<b>Error! Bookmark not defined.</b>
5.1.1	Sejarah Pembentukan.....	<b>Error! Bookmark not defined.</b>
5.1.2	Aspek Administrasi Dan Geografi.....	<b>Error! Bookmark not defined.</b>
	<b>defined.</b>	
5.1.3	Kondisi Topografi.....	<b>Error! Bookmark not defined.</b>
5.1.4	Kondisi Klimatologi .....	<b>Error! Bookmark not defined.</b>
5.1.5	Kondisi Geologi.....	<b>Error! Bookmark not defined.</b>
5.1.6	Kondisi Hidrologi .....	<b>Error! Bookmark not defined.</b>
5.1.7	Penggunaan Lahan.....	<b>Error! Bookmark not defined.</b>
5.1.8	Risiko Dan Kerawanan Bencana	<b>Error! Bookmark not defined.</b>
5.1.9	Aspek Demografi.....	<b>Error! Bookmark not defined.</b>
5.1.10	Kecamatan dan Desa Kelurahan.....	<b>Error! Bookmark not defined.</b>
	<b>defined.</b>	
5.1.11	Tingkat Pendidikan Tertinggi yang Ditamatkan .....	<b>Error! Bookmark not defined.</b>
	<b>Bookmark not defined.</b>	
5.2	Potensi Perekonomian Daerah .....	<b>Error! Bookmark not defined.</b>
5.2.1	Potensi Pertanian .....	<b>Error! Bookmark not defined.</b>
5.2.2	Potensi Perikanan.....	<b>Error! Bookmark not defined.</b>
5.2.3	Potensi Peternakan.....	<b>Error! Bookmark not defined.</b>
5.2.4	Potensi Perkebunan.....	<b>Error! Bookmark not defined.</b>
5.2.5	Potensi Perdagangan .....	<b>Error! Bookmark not defined.</b>
5.2.6	Kebudayaan .....	<b>Error! Bookmark not defined.</b>
5.2.7	Potensi Pariwisata.....	<b>Error! Bookmark not defined.</b>
5.2.8	Sarana Kesehatan.....	<b>Error! Bookmark not defined.</b>

5.2.9 Potensi Perindustrian .....	<b>Error! Bookmark not defined.</b>
5.2.10 Potensi Pertambangan .....	<b>Error! Bookmark not defined.</b>
5.3 Ketersediaan air Bersih .....	<b>Error! Bookmark not defined.</b>
5.4 Produk Domestik Regional Bruto (PDRB) .....	<b>Error! Bookmark not defined.</b>
5.4.1 Pertumbuhan PDRB.....	<b>Error! Bookmark not defined.</b>
5.5 PDRB Per Kapita .....	<b>Error! Bookmark not defined.</b>
5.6 Indeks Gini .....	<b>Error! Bookmark not defined.</b>
5.7 Kondisi Kemiskinan.....	<b>Error! Bookmark not defined.</b>
5.8 Aspek Kesejahteraan Masyarakat .....	<b>Error! Bookmark not defined.</b>
5.8.1 Fokus Kesejahteraan dan Pemerataan Ekonomi.....	<b>Error! Bookmark not defined.</b>
5.8.2 Indeks Pembangunan Manusia (IPM) .....	<b>Error! Bookmark not defined.</b>
5.9 Pendapatan Asli Daerah (PAD).....	<b>Error! Bookmark not defined.</b>
5.10 Fokus Fasilitas Wilayah / Infrastruktur .....	<b>Error! Bookmark not defined.</b>
5.11 Gambaran Umum Calon DOB Kabupaten Banjar ...	<b>Error! Bookmark not defined.</b>
5.10.1 Aluh-Aluh.....	<b>Error! Bookmark not defined.</b>
5.10.2 Gambut .....	<b>Error! Bookmark not defined.</b>
5.10.3 Kertak Hanyar.....	<b>Error! Bookmark not defined.</b>
5.10.4 Tatah Makmur .....	<b>Error! Bookmark not defined.</b>
5.10.5 Beruntung Baru .....	<b>Error! Bookmark not defined.</b>
5.10.6 Sungai Tabuk.....	<b>Error! Bookmark not defined.</b>
5.12 Pendapatan Daerah 6 Kecamatan Calon DOB Kabupaten Banjar	<b>Error! Bookmark not defined.</b>
5.13 Syarat Pembentukan Daerah Otonomi Baru .....	<b>Error! Bookmark not defined.</b>
5.12.1 Persyaratan Administrasi.....	<b>Error! Bookmark not defined.</b>
5.12.2 Analisa Kelayakan Pemekaran Wilayah Secara Teknis Berdasarkan PP no 78 Tahun 2007 .....	<b>Error! Bookmark not defined.</b>
5.12.3 Penentuan Skor Basis Indikator Berdasarkan PP No. 7 tahun 2007.....	<b>Error! Bookmark not defined.</b>
5.12.4 Peryaratan Fisik Kewilyahan Berdasarkan PP No. 7 Tahun 2007.....	<b>Error! Bookmark not defined.</b>
5.14 Hasil Metode Deskriptif Kuantitatif Rasio Keuangan Daerah....	<b>Error! Bookmark not defined.</b>
5.15 Hasil Analisis Proyeksi PAD .....	<b>Error! Bookmark not defined.</b>
5.16 Kondisi PAD Kab Banjar Saat Dilakukan Pemekaran Wilayah.	<b>Error! Bookmark not defined.</b>
BAB VI PENUTUP .....	<b>Error! Bookmark not defined.</b>
6.1 Kesimpulan.....	<b>Error! Bookmark not defined.</b>

6.2 Saran.....	<b>Error! Bookmark not defined.</b>
DAFTAR PUSTAKA .....	<b>Error! Bookmark not defined.</b>
Jadwal Penelitian.....	<b>Error! Bookmark not defined.</b>
Lampiran .....	<b>Error! Bookmark not defined.</b>

## DAFTAR TABEL

Tabel 1.1	Perkembangan Jumlah Daerah Otonom Baru Hasil Pemekaran di Indonesia Tahun 1999-2014.....	2
Table 2.1	Penelitian Terdahulu .....	50
Tabel 3.1	Kerangka Konseptual Penelitian.....	59
Table 4.1	PP No. 78 Tahun 2007 Penilaian Syarat Teknis 11 Indikator dan 35 Indikator dalam Rangka Pembentukan Daerah Otonom Baru .....	74
Tabel 4.2	Nilai Indikator Kelulusan Daerah Otonom Baru .....	78
Tabel 4.3	Kriteria Penilaian Kemandirian Keuangan Daerah.....	79
Tabel 4.4	Kriteria Penilaian Rasio Desentralisasi Fiskal .....	81
Tabel 4.5	Kriteria Penilaian Ketergantungan Keuangan Daerah .....	81
Tabel 4.6	Kriteria Penilaian Indeks Kemampuan Rutin .....	82
Tabel 5.1	Luas Wilayah Administratif Kabupaten Banjar.....	87
Tabel 5.2	Luas Tutupan Lahan Kabupaten Banjar.....	94
Tabel 5.3	Jumlah Penduduk dan Laju Pertumbuhan Penduduk Kabupaten Banjar Tahun 2016-2020 .....	97
Tabel 5.4	Luas Wilayah, Jumlah Penduduk, dan Kepadatan Penduduk Menurut Kecamatan di Kabupaten Banjar Tahun 2020 .....	98
Tabel 5.5	Jumlah Penduduk Kabupaten Banjar Berdasarkan Jenis Kelamin .....	99
Tabel 5.6	Nama Kecamatan, Desa / Kelurahan dan Luas Wilayah di Kabupaten Banjar Tahun 2020 .....	101
Tabel 5.7	Jarak dari Ibu kota Kecamatan ke Ibu kota Kabupaten Banjar (km <sup>2</sup> )	102
Tabel 5.8	Tingkat Pendidikan di Kabupaten Banjar Tahun 2020 .....	103
Tabel 5.9	Produksi Perikanan Kabupaten Banjar Tahun 2020 .....	112
Tabel 5.10	Jumlah ternak yang dipotong di luar Rumah Potong Hewan (RPH) Martapura Menurut Kecamatan di Kabupaten Banjar, 2020 .....	115
Tabel 5.11	Jumlah hewan yang dipotong di Rumah Potong Hewan (RPH) Martapura Menurut Kecamatan di Kabupaten Banjar, 2020 .....	116
Tabel 5.12	Perkembangan Jumlah Posyandu dan Balita Tahun 2016-2020 .....	135
Tabel 5.13	Upaya Kesehatan Bersumber Masyarakat di Wilayah Kabupaten Banjar Tahun 2020 .....	135
Tabel 5.14	Puskesmas serta Fasilitasnya dan Puskesmas Pembantu Menurut Kecamatan dan Puskesmas di Kabupaten Banjar, Tahun 2020 .....	136
Tabel 5.15	Rumah Sakit di wilayah Kabupaten Banjar .....	138
Tabel 5.16	Rasio Tenaga Kesehatan di Kabupaten Banjar Tahun 2016-2020 ...	138
Tabel 5.17	Jumlah Industri Berdasarkan Kecamatan di Kab. Banjar 2020 .....	141
Tabel 5.18	Daftar Perusahaan Batubara Menurut Jenis Ijin Usaha di Kabupaten Banjar .....	144
Tabel 5.19	Pelanggan PDAM Kabupaten Banjar .....	147
Tabel 5.20	Distribusi Per Kategori Lapangan Usaha Terhadap PDRB Kabupaten Banjar Atas Dasar Harga Berlaku, 2016-2020-.....	152
Tabel 5.21	Struktur Ekonomi.....	154
Tabel 5.22	Perkembangan Realisasi Pendapatan Daerah Kabupaten Banjar Tahun Anggaran 2016-2020 .....	172
Tabel 5.23	Persentase Kontribusi Dana Perimbangan Terhadap Pendapatan Daerah Kabupaten Banjar Tahun 2016-2020 (%) .....	178

Tabel 5.24 Persentase Kontribusi Lain-lain Pendapatan Yang Sah Terhadap Pendapatan Daerah Kabupaten Banjar Tahun 2016-2020 (%) .....	179
Tabel 5.25 Total Realisasi Pendapatan Daerah Kabupaten Banjar .....	179
Tabel 5.26 Realisasi Belanja Daerah Kabupaten Banjar .....	179
Tabel 5.27 Neraca Daerah Kabupaten Banjar .....	179
Tabel 5.28 Kesesuaian penggunaan lahan dengan rencana tata ruang Kabupaten Banjar.....	182
Tabel 5.29 Penerimaan Pajak Bumi dan Bangunan (PBB) Dirinci Per Tahun ....	200
Tabel 5.30 Nilai Indikator Teknis Calon DOB dan Kab. Banjar .....	203
Tabel 5.31 Hasil Skoring Kelayakan Pemekaran Calon DOB Berdasarkan PP No. 78 Tahun 2007 .....	206
Tabel 5.32 Kelulusan Daerah Otonom Baru Ditentukan oleh Total Nilai Seluruh Indikator dengan Kategori sesuai PP 78 Tahun 2007 .....	209
Tabel 5.33 Kemampuan keuangan daerah .....	218
Tabel 5.34 Analisis Proyeksi Pendapatan Asli Daerah Kabupaten Banjar Tahun 2014-2023 .....	220
Tabel 5.35 Hasil Analisis Proyeksi Pendapatan Asli Daerah Kabupaten Banjar Tahun 2022-2031 .....	222

## DAFTAR GAMBAR

Gambar 4.1 Peta Kab Banjar.....	71
Gambar 4.2 Peta Lokasi penelitian .....	71
Gambar 4.3 Peta Kab Banjar.....	74
Gambar 5.1 Peta Administrasi Kabupaten Banjar .....	86
Gambar 5.2 Peta Kabupaten Banjar terhadap Provinsi Kalimantan Selatan .....	88
Gambar 5.3 Peta Kepadatan Penduduk Kabupaten Banjar Tahun 2020.....	100
Gambar 5.4 Persentase Pekerjaan Penduduk berdasarkan bidang sektor .....	104
Gambar 5.5 Potensi Pengembangan Wilayah Kabupaten Banjar .....	105
Gambar 5.6 Jasa Lingkungan Penyedia Pangan Kabupaten Banjar .....	107
Gambar 5.7 Persentase Luas Lahan Sawah di Kabupaten Banjar .....	107
Gambar 5.8 Petani Kab Banjar .....	108
Gambar 5.9 Penanaman Padi Petani Kab Banjar .....	110
Gambar 5.10 Jumlah wisatawan pada tahun 2016-2020.....	124
Gambar 5.11 Pasar Lok Baintan .....	125
Gambar 5.12 Makam Syekh Muhammad Arsyad Al Banjari .....	128
Gambar 5.13 Rumah Banjar Teluk Selong .....	130
Gambar 5.14 Taman Cahaya Bumi Selamat .....	132
Gambar 5.15 Kolam Renang Tambela .....	133
Gambar 5.16 Jumlah Industri di Kabupaten Banjar 2020. ....	140
Gambar 5.17 PDRB Atas Dasar Harga Berlaku Menurut Lapangan Usaha (dalam Milyar rupiah) .....	150
Gambar 5.18 PDRB Per Kapita Kabupaten Banjar 2016-2020 (Juta Rupiah) ..	156
Gambar 5.19 Perkembangan Indeks Gini Kab. Banjar Tahun 2016 - 2021 .....	162
Gambar 5.20 Perkembangan Indeks Gini Nasional, Provinsi dan Kabupaten Banjar Tahun 2016 - 2021 .....	163
Gambar 5.21 Jumlah Penduduk Miskin Kab. Banjar Tahun 2016 - 2020 .....	164
Gambar 5.22 Perkembangan Indeks Pembangunan Manusia (IPM) di Kabupaten Banjar 2016-2020 .....	165
Gambar 5.23 Perbandingan Indeks Pembangunan Manusia Kabupaten Banjar, Provinsi Kalimantan Selatan dan Nasional Tahun 2016 -2020 ..	167
Gambar 5.24 Perbandingan Indeks Pembangunan Manusia Kabupaten Kota di Kalimantan Selatan Tahun 2020 .....	168
Gambar 5.25 Persentase Capaian Realisasi PAD Terhadap Target PAD Tahun 2016-2020 (%) .....	169
Gambar 5.26 Foto Mapping Rencana Kawasan Pembentukan Kabupaten Gambut Raya .....	215
Gambar 5.27 Proses Pengusulan Pemekaran Wilayah di Tingkat Daerah .....	216
Gambar 5.28 Prosedur Pengesahan Pemekaran Wilayah di Tingkat Pusat .....	217