

**FAKTOR YANG MEMPENGARUHI KEJADIAN *STUNTING*  
DI WILAYAH PERMUKIMAN KUMUH KELURAHAN  
SUNGAI JINGAH KECAMATAN BANJARMASIN UTARA**

**SKRIPSI**

Untuk Memenuhi Sebagian Persyaratan  
Guna Mencapai Derajat S-1

**AD'LYNA BARIZKI  
NIM. 2010416220038**



**Program Studi Geografi**

**KEMENTERIAN PENDIDIKAN, KEBUDAYAAN,  
RISET DAN TEKNOLOGI  
UNIVERSITAS LAMBUNG MANGKURAT  
FAKULTAS ILMU SOSIAL DAN ILMU POLITIK  
BANJARMASIN  
2025**

## **HALAMAN PERNYATAAN SKRIPSI**

Dengan ini saya menyatakan bahwa dalam Skripsi ini tidak terdapat karya yang pernah diajukan untuk memperoleh gelar kesarjanaan di suatu perguruan tinggi, dan juga tidak terdapat karya atau pendapat yang pernah ditulis atau diterbitkan oleh orang lain, kecuali yang secara tertulis diacu dalam naskah ini dan disebutkan dalam daftar pustaka

Banjarmasin, 15 Desember 2024

Yang Menyatakan

Ad'lyna Barizki  
NIM. 2010416220038

**HALAMAN PERSETUJUAN**

**SKRIPSI**

Nama Penulis : Ad'lyna Barizki

NIM : 2010416220038

Proposal skripsi telah disetujui:

Tanggal : 15 Desember 2024

Pembimbing



(Dr. Norma Yuni Kartika, M.Sc., M.Pd)

NIP. 198306032008012009

**LEMBAR PENGESAHAN SKRIPSI**

**FAKTOR YANG MEMPENGARUHI KEJADIAN STUNTING DI WILAYAH  
PERMUKIMAN KUMUH KELURAHAN SUNGAI JINGAH KECAMATAN  
BANJARMASIN UTARA**


- A. Nama Mahasiswa : Ad'lyna Barizki NIM : 2010416220038  
B. Dinyatakan lulus dengan nilai A dalam ujian mempertahankan skripsi Tingkat Sarjana (S1) Geografi Fakultas Ilmu Sosial dan Ilmu Politik Universitas Lambung Mangkurat pada tanggal: 31 Januari 2025

C. Tim Penguji

a. Ketua

(Dr. Norma Yuni Kartika, M.Sc., M.Pd)


NIP. 198306032008012009

  
(.....)

b. Penguji I

(Muhammad Efendi, M.Pd)

NIP. 19891213201801104001

  
(.....)

c. Penguji II

(Dr. M. Nur Iman Ridwan, S.Sos., M.Si)

NIP. 197706012002121001

  
(.....)

Mengetahui

Dekan

**FISIP ULM**



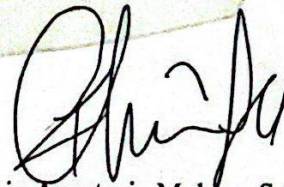
Prof. Dr. Bodi Suryadi, S.Sos., M.Si

NIP. 197301221998021001

Banjarmasin, 31 Januari 2025

Koordinator

Program Studi Geografi



Ghinia Anastasia Muhtar, S.Si., M.Si

NIP. 199106082022042002

## ABSTRACT

*Ad'lyna Barizki, 2025, NIM. 2010416220038, Factors Affecting the Incidence of Stunting in the Slum Area of Sungai Jingah Village, North Banjarmasin District, Supervisor Dr. Norma Yuni Kartika, M.Sc., M.Pd.*

*Stunting is a condition characterized by impaired growth and development in children due to chronic malnutrition, which affects the child's height and cognitive abilities. This study aims to determine the factors that influence the incidence of stunting in the slum area of Sungai Jingah Village, North Banjarmasin District.*

*This study uses a quantitative approach with a cross-sectional design. The sampling technique was carried out using simple random sampling, with data analysis using univariate and bivariate tests.*

*The results showed that there were five variables that were significantly related to the incidence of stunting, namely age of first delivery ( $p = 0.013$ ), uninhabitable houses (RTLH) ( $p = 0.049$ ), history of morbidity ( $p = 0.029$ ), economic status (poverty) ( $p = 0.023$ ), and maternal education ( $p = 0.001$ ). These factors play an important role in increasing the risk of stunting in children in the slum area of Sungai Jingah Village.*

***Keywords : Factors, Stunting, Slums***

## ABSTRAK

Ad'lyna Barizki, 2025, NIM. 2010416220038, Faktor Yang Mempengaruhi Kejadian *Stunting* Di Wilayah Permukiman Kumuh Kelurahan Sungai Jingah Kecamatan Banjarmasin Utara, Pembimbing Dr. Norma Yuni Kartika, M.Sc., M.Pd.

*Stunting* adalah kondisi yang ditandai dengan gangguan pertumbuhan dan perkembangan pada anak akibat kekurangan gizi kronis, yang memengaruhi tinggi badan serta kemampuan kognitif anak. Penelitian ini bertujuan untuk mengetahui faktor-faktor yang memengaruhi kejadian *stunting* di wilayah permukiman kumuh Kelurahan Sungai Jingah, Kecamatan Banjarmasin Utara.

Penelitian ini menggunakan pendekatan kuantitatif dengan desain cross-sectional. Teknik pengambilan sampel dilakukan secara *simple random sampling*, dengan analisis data menggunakan uji univariat dan bivariat.

Hasil penelitian menunjukkan bahwa terdapat lima variabel yang berhubungan signifikan dengan kejadian *stunting*, yaitu usia persalinan pertama ( $p = 0,013$ ), rumah tidak layak huni (RTLH) ( $p = 0,049$ ), riwayat morbiditas ( $p = 0,029$ ), status ekonomi (kemiskinan) ( $p = 0,023$ ), dan pendidikan ibu ( $p = 0,001$ ). Faktor-faktor tersebut berperan penting dalam meningkatkan risiko *stunting* pada anak di wilayah permukiman kumuh Kelurahan Sungai Jingah.

**Kata kunci:** *Faktor, Stunting, Permukiman Kumuh*

## KATA PENGANTAR

Dengan penuh ketulusan dan rasa hormat, penulis meyakini bahwa keberhasilan dalam menyelesaikan skripsi ini merupakan wujud nyata dari pertolongan dan petunjuk Tuhan Yang Maha Esa, yang telah mempermudah setiap tahapan yang dilalui. Berkat rahmat-Nya, penulisan skripsi dengan judul “Faktor Yang Mempengaruhi Kejadian *Stunting* Di Wilayah Permukiman Kumuh Kelurahan Sungai Jingah Kecamatan Banjarmasin Utara” akhirnya dapat dituntaskan. Salah satu syarat kelulusan mahasiswa Program Studi Geografi Fakultas Ilmu Sosial dan Ilmu Politik Universitas Lambung Mangkurat adalah menyelesaikan skripsi. Penulis mengetahui dengan jelas bahwa keberhasilan penyelesaian skripsi ini tercapai berkat keterlibatan beserta segala bentuk kontribusi dari berbagai pihak sepanjang proses penulisan. Sebagai bentuk apresiasi yang mendalam, penyusun hendak mengungkapkan ucapan terima kasih yang tulus kepada:

1. Bapak Prof. Dr. H. Budi Suryadi, S.Sos., M.Si., selaku dekan Fakultas Ilmu Sosial dan Ilmu Politik, Universitas Lambung Mangkurat,
2. Ibu Ghina Anastasia Muhtar, S.Si, M.Si, selaku koordinator Program Studi Geografi pada Fakultas Ilmu Sosial dan Ilmu Politik Universitas Lambung Mangkurat,
3. Bapak Selamat Riadi, M.Pd, selaku dosen pembimbing akademik di Program Studi Geografi, Fakultas Ilmu Sosial dan Ilmu Politik, Universitas Lambung Mangkurat
4. Ibu Dr. Norma Yuni Kartika, M.Sc, M.Pd, selaku dosen pembimbing skripsi.

Penulis mengucapkan ucapan terima kasih yang mendalam atas pengetahuan, bimbingan, pengarahan, serta dukungan yang telah diberikan selama berlangsungnya penyusunan skripsi ini. Segala bantuan dan perhatian yang diberikan sangat berarti bagi penulis dalam menuntaskan skripsi ini.

5. Bapak Muhammad Efendi, M.Pd., selaku dosen penguji I yang telah memberikan saran dan masukan yang sangat berguna dalam penyempurnakan skripsi ini.
6. Bapak M. Nur Iman Ridwan, S.sos., M.Si, selaku dosen penguji II yang telah memberikan saran dan masukan yang sangat berguna dalam penyempurnaan skripsi ini.
7. Seluruh tenaga pendidik pada Prodi Geografi FISIP Universitas Lambung Mangkurat.
8. Kepada kedua orang tua penulis, Bapak Imam Sulaiman dan Ibu Nurhani, S.Pd., yang tiada henti mendoakan, mendukung, serta mencurahkan kasih sayang tanpa batas, penulis mengucapkan hormat disertai terima kasih yang mendalam. Dedikasi dan arahan yang mereka berikan telah menjadi landasan utama dan motivasi besar bagi penulis dalam menuntaskan penulisan skripsi ini.
9. Saudara penulis, Shafira, Mercy dan Ad'lyni. Terimakasih banyak karena selalu memberikan doa, dukungan, dan semangat.
10. Penulis mengucapkan terima kasih yang tulus kepada sahabat dan rekan-rekan atas motivasi, semangat, serta bantuan yang telah diberikan selama proses ini berlangsung.

11. Seluruh pihak yang senantiasa memberikan bantuan serta andil yang berarti dalam mendukung proses dan keberhasilan penulisan skripsi ini.

Penulis menyatakan kesadaran sepenuhnya bahwa terdapat kekurangan pada penyusunan dan penyelesaian skripsi ini dan terbuka untuk menerima masukan dan kritik yang bermanfaat. Lebih jauh, besar harapan penulis bahwa karya ini bisa memberikan wawasan yang dapat dimanfaatkan, baik secara pribadi bagi penulis maupun bagi pihak yang membaca.

Banjarmasin, 15 Desember 2024

(Ad'lyna Barizki)  
NIM. 2010416220038

## DAFTAR ISI

HALAMAN PERNYATAAN SKRIPSI.....	i
HALAMAN PERSETUJUAN SKRIPSI.....	ii
LEMBAR PENGESAHAN SKRIPSI .....	iii
KATA PENGANTAR.....	v
DAFTAR ISI.....	viii
DAFTAR TABEL .....	xi
DAFTAR GAMBAR .....	xiv
DAFTAR LAMPIRAN .....	xv
BAB I PENDAHULUAN.....	1
1.1 Latar belakang.....	1
1.2 Rumusan Masalah .....	9
1.3 Tujuan Penelitian.....	9
1.4 Manfaat Penelitian.....	10
1.5 Keaslian Penelitian.....	10
BAB II KAJIAN PUSTAKA .....	14
2.1 Stunting .....	14
2.1.1 Definisi Stunting .....	14
2.1.2 Pengukuran Status Stunting .....	15
2.1.3 Ciri-Ciri Stunting.....	15
2.1.4 Faktor Penyebab Stunting .....	16
2.1.5 Dampak Terjadinya Stunting .....	22
2.1.7 Pengertian Permukiman .....	23

2.1.8 Pengertian Permukiman Kumuh .....	23
2.2 Kerangka Teori.....	24
2.3 Kerangka Konsep Penelitian .....	26
<b>BAB III METODE PENELITIAN.....</b>	<b>28</b>
3.1 Desain Penelitian .....	28
3.2 Lokasi Penelitian.....	29
3.3 Populasi dan Sampel .....	31
3.3.1 Populasi.....	31
3.3.2 Sampel.....	31
3.3.2.1 Teknik Pengambilan Sampel .....	32
3.4 Instrumen Penelitian.....	33
3.5 Operasional Variabel Penelitian.....	33
3.6 Pengumpulan Data .....	37
3.6.1 Sumber Data Sekunder .....	37
3.6.2 Sumber Data Primer.....	38
3.6.3 Uji Validitas .....	38
3.6.3 Uji Reliabilitas.....	39
3.7 Pengolahan Data .....	40
3.8 Analisis Data .....	40
3.8.1 Analisis Univariat .....	40
3.8.2 Analisis Bivariat.....	41
3.8 Tahapan Penelitian.....	42
<b>BAB IV PEMBAHASAN.....</b>	<b>43</b>

4.1 Kondisi Daerah Penelitian .....	43
4.1.1 Letak .....	43
4.1.2 Kondisi Fisik.....	46
4.1.2.1 Curah Hujan .....	46
4.1.2.2 Hidrologi.....	49
4.1.2.3 Geologi.....	51
4.1.2.4 Geomorfologi.....	53
4.1.2.5 Jenis Tanah.....	55
4.1.2.6 Topografi.....	57
4.1.3 Kondisi Sosial .....	59
4.1.3.1 Kependudukan .....	59
4.1.3.2 Perekonomian .....	60
4.2 Hasil dan Pembahasan .....	62
4.2.1 Uji Univariat .....	62
4.2.2 Uji Bivariat.....	88
BAB V PENUTUP.....	108
5.1 Kesimpulan.....	108
5.2 Saran.....	108
DAFTAR PUSTAKA .....	109
LAMPIRAN.....	114

## DAFTAR TABEL

	Halaman
Tabel 1. 1 Rekapitulasi Keluarga Berisiko <i>Stunting</i> Kecamatan Banjarmasin Utara Tahun 2023 .....	6
Tabel 1. 2 Keaslian Penelitian.....	12
Tabel 2. 1 Kategori Status Gizi Balita .....	15
Tabel 3. 1 Variabel Penelitian.....	34
Tabel 3. 2 Tabel Kategori Reliabilitas .....	39
Tabel 4. 1 Luas Daerah Menurut Kelurahan di Kecamatan Banjarmasin Utara, 2023.....	43
Tabel 4. 2 Jumlah Curah Hujan Menurut Bulan Kota Banjarmasin .....	46
Tabel 4. 3 Jumlah Penduduk, Distribusi Persentase Penduduk, Kepadatan Penduduk, Rasio Jenis Kelamin Penduduk Menurut Kelurahan di Kecamatan Banjarmasin Utara Tahun 2023 .....	59
Tabel 4. 4 Produk Domestik Regional Bruto Atas Dasar Harga Konstan 2010 Menurut Lapangan Usaha di Kota Banjarmasin (miliar rupiah), Tahun 2019–2023 .....	61
Tabel 4. 5 Persentase Jenis Kelamin di Kelurahan Sungai Jingah.....	62
Tabel 4. 6 Persentase Berat Badan Lahir Rendah di Kelurahan Sungai Jingah.....	63
Tabel 4. 7 Persentase Riwayat Kesehatan Ibu Sebelum Hamil di Kelurahan Sungai Jingah .....	64
Tabel 4. 8 Persentase Riwayat Gizi Ibu Selama Hamil di Kelurahan Sungai Jingah .....	65

Tabel 4. 9 Persentase Riwayat Gizi Ibu Selama Menyusui di Kelurahan Sungai Jingah .....	65
Tabel 4. 10 Persentase Riwayat Suntik Tetanus di Kelurahan Sungai Jingah .....	66
Tabel 4. 11 Persentase Usia Persalinan Pertama di Kelurahan Sungai Jingah .....	67
Tabel 4. 12 Persentase Usia Kehamilan Saat Anak Lahir di Kelurahan Sungai Jingah .....	68
Tabel 4. 13 Persentase Jarak Kelahiran di Kelurahan Sungai Jingah .....	68
Tabel 4. 14 Persentase RTLH di Kelurahan Sungai Jingah .....	69
Tabel 4. 15 Persentase Pembuangan Limbah Air di Kelurahan Sungai Jingah .....	70
Tabel 4. 16 Persentase MPASI di Kelurahan Sungai Jingah .....	70
Tabel 4. 17 Persentase Pelatihan MPASI di Kelurahan Sungai Jingah .....	71
Tabel 4. 18 Persentase Cara Mendapatkan Asi di Kelurahan Sungai Jingah.....	72
Tabel 4. 19 Tabel 4. 22 Persentase Asi Eksklusif di Kelurahan Sungai Jingah.....	73
Tabel 4. 20 Persentase Masa Penyapihan di Kelurahan Sungai Jingah .....	73
Tabel 4. 21 Persentase MPASI di Kelurahan Sungai Jingah .....	74
Tabel 4. 22 Persentase Riwayat Morbiditas di Kelurahan Sungai Jingah.....	75
Tabel 4. 23 Persentase Kemiskinan di Kelurahan Sungai Jingah .....	76
Tabel 4. 24 Persentase Status Bekerja Ayah Saat Ini di Kelurahan Sungai Jingah .....	77
Tabel 4. 25 Persentase Status Bekerja Ibu Saat Ini di Kelurahan Sungai Jingah...	78
Tabel 4. 26 Persentase Akses Layanan Kesehatan di Kelurahan Sungai Jingah.....	78
Tabel 4. 27 Persentase Ahli gizi Kesehatan di Kelurahan Sungai Jingah.....	79
Tabel 4. 28 Persentase Akses Layanan Antenatal Care di Kelurahan Sungai Jingah	

.....	80
Tabel 4. 29 Persentase Akses Layanan Postnatal Care di Kelurahan Sungai Jingah .....	80
Tabel 4. 30 Persentase Kemiskinan di Kelurahan Sungai Jingah .....	81
Tabel 4. 31 Persentase Pendidikan Terakhir Ayah di Kelurahan Sungai Jingah ...	82
Tabel 4. 32 Persentase Pendidikan Terakhir Ibu di Kelurahan Sungai Jingah .....	83
Tabel 4. 33 Persentase Adat Istiadat di Kelurahan Sungai Jingah.....	84
Tabel 4. 34 Persentase Pola Asuh di Kelurahan Sungai Jingah.....	85
Tabel 4. 35 Persentase Kondisi Sumber Air di Kelurahan Sungai Jingah.....	86
Tabel 4. 36 Persentase Sanitasi di Kelurahan Sungai Jingah.....	87
Tabel 4. 37 Persentase Jamban Yang Layak di Kelurahan Sungai Jingah.....	87
Tabel 4. 38 Hasil Uji Bivariat di Kelurahan Sungai Jingah.....	103

## DAFTAR GAMBAR

	Halaman
Gambar 1. 1 Grafik Angka Pevalensi Stunting Menurut Provinsi.....	3
Gambar 1. 2 Grafik Angka Prevalensi Stunting Menurut Kabupaten Provinsi Kalimantan Selatan Tahun 2022 dan 2023 .....	5
Gambar 1. 3 Luasan Kawasan Kumuh Kecamatan Banjarmasin Utara Tahun 2023 .....	7
Gambar 1. 4 Peta Luasan Kawasan Kumuh Kecamatan Banjarmasin Utara.....	8
Gambar 2. 1 Kerangka Teori.....	25
Gambar 2. 2 Kerangka Konsep Penelitian .....	27
Gambar 3. 1 Peta Lokasi Penelitian Kelurahan Sungai Jingah.....	30
Gambar 3. 2 Diagram Alur Penentuan Sampel.....	33
Gambar 3. 3 Tahapan Penelitian.....	42
Gambar 4. 1 Peta Administrasi Kelurahan Sungai Jingah .....	45
Gambar 4. 2 Peta Curah Hujan Kelurahan Sungai Jingah .....	48
Gambar 4. 3 Peta Hidrologi Kelurahan Sungai Jingah .....	50
Gambar 4. 4 Peta Geologi Kelurahan Sungai Jingah.....	52
Gambar 4. 5 Peta Geomorfologi Kelurahan Sungai Jingah .....	54
Gambar 4. 6 Peta Jenis Tanah Kelurahan Sungai Jingah.....	56
Gambar 4. 7 Peta Topografi Kelurahan Sungai Jingah.....	58
Gambar 4. 8 Dokumentasi wawancara responden di Kelurahan Sungai Jingah .....	102

## DAFTAR LAMPIRAN

	Halaman
Lampiran 1. Hasil Uji Validitas .....	114
Lampiran 2. Tabel Keaslian .....	115
Lampiran 3. Surat Izin Penelitian.....	118
Lampiran 4. Dokumentasi kegiatan lapangan.....	119
Lampiran 5. Kuesioner Penelitian.....	125