

**FAKTOR-FAKTOR YANG BERHUBUNGAN DENGAN
KEJADIAN *STUNTING* DI KABUPATEN TANAH BUMBU**

SKRIPSI

Untuk Memenuhi Sebagian Persyaratan
Guna Mencapai Derajat S-1

WINDA MAULIDAH

2010416320058



Program Studi Geografi

**KEMENTERIAN PENDIDIKAN, KEBUDAYAAN
RISET DAN TEKNOLOGI
UNIVERSITAS LAMBUNG MANGKURAT
FAKULTAS ILMU SOSIAL DAN ILMU POLITIK
BANJARMASIN
2025**

HALAMAN PERNYATAAN SKRIPSI

Saya ingin menegaskan bahwa dalam penelitian ini, saya memastikan bahwa tidak ada bagian dari karya yang telah diajukan sebelumnya untuk mendapatkan gelar sarjana di institusi lain. Di samping itu, saya memastikan bahwa tidak ada ide atau tulisan dari sumber lain yang saya gunakan tanpa menyebutkan referensinya secara jelas dalam naskah ini dan di daftar pustaka.

Banjarmasin, 05 Oktober 2025

Yang menyatakan,




WINDA MAULIDAH
NIM. 2010416320058

HALAMAN PERSETUJUAN SKRIPSI

Nama Penulis : WINDA MAULIDAH
NIM 2010416320058

Skripsi skripsi telah disetujui:
Tanggal: 27 November 2024

Pembimbing,

(Dr. Arif Rahman Nugroho, M.Sc.)
NIP. 198208092010121003

LEMBAR PENGESAHAN SKRIPSI

FAKTOR-FAKTOR YANG BERHUBUNGAN DENGAN KEJADIAN STUNTING DI KABUPATEN TANAH BUMBU

- A. Nama Mahasiswa : Winda Maulidah NIM: 2010416320058
- B. Dinyatakan lulus dengan nilai A- dalam ujian mempertahankan skripsi Tingkat Sarjana (S1) Geografi Fakultas Ilmu Sosial dan Ilmu Politik Universitas Lambung Mangkurat pada tanggal: 03 Desember 2024
- C. Tim Penguji
- a. Ketua
(Dr. Arif Rahman Nugroho, M.Sc) (.....)
NIP. 198208092010121003
- b. Penguji I
(Dr. Norma Yuni Kartika, S.Pd., M.Pd, M.Sc) (.....)
NIP. 198306032008012009
- c. Penguji II
(Muhammad Effendi S.Pd, M. Pd) (.....)
NIP. 19891213201801104001

Mengetahui,

Banjarmasin, 03 Desember 2024

Dekan FISIP ULM,

Koordinator
Program Studi Geografi



Prof. Dr. Budi Suryadi, S.Sos., M.Si
NIP. 197301221998021001

Ghinia Anastasia Muhtar, S.Si., M.Si
NIP. 199106082022042002



KEMENTERIAN PENDIDIKAN, KEBUDAYAAN
RISET, DAN TEKNOLOGI

UNIVERSITAS LAMBUNG MANGKURAT
FAKULTAS ILMU SOSIAL DAN ILMU POLITIK

Jalan Brigjen H. Hasan Basry Banjarmasin 70123
Telepon : (0511) 3304595 Laman : <http://fisip.ulm.ac.id/>

BERITA ACARA UJIAN SKRIPSI

Pada hari ini Selasa tanggal 03 bulan Desember tahun 2024, Tim Penguji yang ditunjuk oleh Dekan Fakultas Ilmu Sosial dan Ilmu Politik Universitas Lambung Mangkurat Banjarmasin dengan surat Nomor: tanggal Desember 2024 untuk menguji skripsi :

Nama : Winda Maulidah
NIM : 2010416320058
Jurusan/Program Studi : Geografi
Judul Skripsi : Faktor- Faktor yang Berhubungan dengan Kejadian Stunting di Wilayah Pesisir dan Pegunungan Kabupaten Tanah Bumbu (Studi Kasus Kecamatan Kusan Hilir dan Kecamatan Mentewe)
Tempat Ujian : Ruang Lab. Analisis Wilayah Prodi Geografi FISIP ULM Lt.2
Waktu Ujian : 10.30 Wita s.d selesai
Nilai :
Dinyatakan : Lulus / Tidak Lulus




Demikian berita acara ini dibuat dan ditandatangani sesuai dengan peraturan Fakultas Ilmu Sosial dan Ilmu Politik Universitas Lambung Mangkurat Banjarmasin.

Dibuat di : Banjarmasin
Pada Tanggal : 03 Desember 2024

Tim Penguji,

Mahasiswa yang diuji,

Winda Maulidah

1. Pembimbing Utama : Dr. Arif Rahman Nugroho, M.Sc
()
2. Penguji I : Dr. Norma Yuni Kartika, M.Sc., M.Pd.
()
3. Penguji II : Muhammad Efendi, M.Pd
()

Mengetahui/membenarkan :
Koordinator Program Studi Geografi,

Ghinia Anastasia Muhtar, S.Si., M.Si.
NIP. 199106082022042002

ABSTRACT

Maulidah, Winda. (2024). 2010416320058. "Factors Associated with Stunting Incidence in Tanah Bumbu" (Supervised by Dr. Arif Rahman Nugroho, M.Sc).

Stunting is defined as impaired growth and development in children under five caused by chronic and recurrent malnutrition. This study aims to identify the factors associated with stunting in Tanah Bumbu Regency. A quantitative approach with a cross-sectional design was applied, involving 90 respondents. Data were collected using questionnaires and analyzed with the chi-square test. The prevalence of stunting among children under five in this study was 23.3%, higher than the prevalence reported by SSGI 2022 (16.1%) and the Tanah Bumbu District Health Office in 2023 (2.79%). The study results indicate that the incidence of stunting in Tanah Bumbu Regency is significantly associated with several factors, namely the father's occupation, family income, home ownership status, drinking water quality, source of clean water, distance to health facilities, availability of medicines and medical equipment, maternal illness history, antenatal care (ANC), immunization, complementary feeding (MP-ASI), and the use of contraceptives. In conclusion, the occurrence of stunting in Tanah Bumbu Regency is influenced by socioeconomic factors, environmental conditions, and maternal as well as family health behaviors.

Keywords: *Factors, Stunting.*

ABSTRAK

Maulidah, Winda. (2024). 2010416320058 “Faktor-Faktor Yang Berhubungan Dengan Kejadian *Stunting* Di Tanah Bumbu”
(Dibimbing Oleh Dr. Arif Rahman Nugroho, M.Sc)

Stunting didefinisikan sebagai gangguan pertumbuhan dan perkembangan pada anak balita yang disebabkan oleh kekurangan gizi kronis yang terjadi secara berulang. Penelitian ini bertujuan untuk mengidentifikasi faktor-faktor yang berhubungan dengan kejadian *stunting* di Kabupaten Tanah Bumbu. Penelitian ini menggunakan pendekatan kuantitatif dengan desain potong lintang (*cross-sectional*). Sebanyak 90 responden berpartisipasi dalam penelitian ini. Data dikumpulkan menggunakan kuesioner dan dianalisis dengan uji *chi-square*. Prevalensi *stunting* pada balita dalam penelitian ini adalah 23,3%, lebih tinggi dibandingkan dengan prevalensi *stunting* yang dilaporkan oleh SSGI 2022 (16,1%) dan Dinas Kesehatan Kabupaten Tanah Bumbu tahun 2023 (2,79%). Hasil penelitian menunjukkan bahwa kejadian *stunting* di Kabupaten Tanah Bumbu berhubungan signifikan dengan beberapa faktor, yaitu pekerjaan ayah, pendapatan keluarga, status kepemilikan rumah, kualitas air minum, sumber air bersih, jarak ke fasilitas kesehatan, riwayat penyakit ibu, pemeriksaan kehamilan (ANC), imunisasi, pemberian makanan pendamping ASI (MP-ASI), dan penggunaan kontrasepsi. Kesimpulannya, kejadian *stunting* di Kabupaten Tanah Bumbu dipengaruhi oleh faktor sosial ekonomi, kondisi lingkungan, serta perilaku kesehatan ibu dan keluarga

Kata Kunci : Faktor, *Stunting*

KATA PENGANTAR

Penulis bersyukur kepada Tuhan Yang Maha Esa atas segala berkah, sehingga penulis dapat menuntaskan skripsi mengenai "**Faktor-Faktor Yang Berhubungan Dengan Kejadian *Stunting* Di Kabupaten Tanah Bumbu**" sebagai syarat kelulusan di Program Studi Geografi Fakultas Ilmu Sosial dan Ilmu Politik, Universitas Lambung Mangkurat. Penulis berterimakasih pada pihak yang ikut membantu penulisan skripsi ini. Terkhusus kepada :

1. Bapak Prof. Dr. Ahmad Alim bachri, SE., M.Si., selaku Rektor Universitas Lambung Mangkurat Banjarmasin.
2. Bapak Prof. Dr. Budi Suryadi, S. SOS., M. Si., selaku Dekan Fakultas Ilmu Sosial dan Ilmu Politik, Universitas Lambung Mangkurat.
3. Ibu Ghinia Anastasia Muhtar, S.Si., M.Si., selaku Ketua Program Studi S1 Geografi, Fakultas Ilmu Sosial dan Ilmu Politik, Universitas Lambung Mangkurat.
4. Dr. Nasruddin, M.Sc., selaku dosen Pembimbing Akademik di Program Studi Geografi, Fakultas Ilmu Sosial dan Ilmu Politik, Universitas Lambung Mangkurat.
5. Bapak Dr. Arif Rahman Nugroho, M.Sc., selaku dosen pembimbing skripsi di Program Studi Geografi, Fakultas Ilmu Sosial dan Ilmu Politik, Universitas Lambung Mangkurat.

6. Semua pengajar di Program Studi Geografi, FISIP ULM yang memberikan dukungan dan doa.

7. Semua individu yang memberikan bantuan hingga skripsi ini selesai.

Penulis mengakui keterbatasan dalam menyusun skripsi ini dan membutuhkan masukan positif dan kritik yang membangun.

Banjarmasin, 3 Desember 2025



Winda Maulidah
NIM. 2010416320058

DAFTAR ISI

HALAMAN PERNYATAAN SKRIPSI	i
HALAMAN PERSETUJUAN SKRIPSI.....	ii
HALAMAN PERSETUJUAN UJIAN SKRIPSI	iii
ABSTRACT.....	iv
ABSTRAK.....	v
KATA PENGANTAR	vi
DAFTAR ISI.....	viii
DAFTAR TABEL.....	x
DAFTAR GAMBAR.....	xi
DAFTAR LAMPIRAN.....	xii
BAB I PENDAHULUAN.....	1
1.1 Latar Belakang	1
1.2 Rumusan Masalah.....	12
1.3 Tujuan Penelitian	12
1.4 Manfaat Penelitian	12
1.5 Keaslian Penelitian	13
BAB II KAJIAN PUSTAKA.....	19
2.1 <i>Stunting</i>	19
2.2 Kerangka Teori	31
2.3 Kerangka Penelitian.....	32
BAB III METODE PENELITIAN.....	35
3.1 Desain Penelitian	35
3.2 Lokasi Penelitian	35
3.3 Populasi dan Sampel.....	38
3.4 Teknik Pengambilan Sampel	39
3.5 Operasional Variabel Penelitian	40
3.6 Pengumpulan Data.....	44
3.6.1 Data Primer.....	44
3.6.2 Data Sekunder.....	44
3.7 Analisis Data.....	45
3.7.1 Uji Validitas.....	45

3.7.2	Uji Reliabilitas	45
3.8	Pengolahan Data	47
3.9	Prosedur Penelitian	48
BAB IV HASIL DAN PEMBAHASAN		50
4.1	Kondisi Lokasi Penelitian	50
4.1.2	Iklim	53
4.1.3	Topografi	56
4.1.4	Kemiringan Lereng	58
4.1.5	Geologi	61
4.1.6	Geomorfologi.....	63
4.1.7	Tanah	73
4.1.8	Hidrologi.....	75
4.1.9	Penggunaan Lahan	78
4.1.10	Kependudukan	72
4.2	Hasil Penelitian	78
4.2.1	Faktor yang berhubungan dengan kejadian <i>Stunting</i> (Analisis Univariat).....	78
4.2.1.1	Faktor Sosial Ekonomi.....	78
4.2.1.2	Faktor Lingkungan dan Akses Kesehatan	80
4.2.1.3	Faktor Kesehatan Ibu dan Anak	85
4.2.1.4	Faktor Pola Asuh.....	90
BAB V KESIMPULAN DAN SARAN.....		96
5.1	Kesimpulan	96
5.2	Saran	97
DAFTAR PUSTAKA		98

DAFTAR TABEL

Tabel 1. 1 Prevalensi Status Gizi (TB/U) Pada Anak Umur 0-59 Bulan (Balita)...	6
Tabel 1. 2 Prevalensi Status Gizi Balita menurut Kabupaten/kota.....	7
Tabel 1. 3 Jumlah Balita <i>Stunting</i> di Kabupaten Tanah Bumbu.....	8
Tabel 1. 4 Keaslian Penelitian	15
Tabel 2. 1 Kategori dan Ambang Batas Status Gizi Berdasarkan Indeks (PB/U)/(TB/U).....	26
Tabel 3. 1 Operasional Variabel Penelitian	42
Tabel 3. 2 Kriteria Indeks Koefisien Reliabilitas.....	46
Tabel 4. 1 Tabel Luas Daerah dan Jumlah Pulau Menurut Kecamatan di Kabupaten Tanah Bumbu, 2025.....	53
Tabel 4. 2 Rata-rata Suhu dan Kelembapan Udara Menurut Bulan di Kabupaten Tanah Bumbu, 2025	54
Tabel 4. 3 Presentase Jenis Pekerjaan Ayah di Kabupaten Tanah Bumbu.....	78
Tabel 4. 4 Presentase Status Kepemilikan Rumah di Wilayah Kabupaten Tanah Bumbu	79
Tabel 4. 5 Presentase Pendapatan Keluarga di Kabupaten Tanah Bumbu	80
Tabel 4. 6 Presentase Jenis Air Bersih di Kabupaten Tanah Bumbu	81
Tabel 4. 7 Presentase Kualitas Air Minum di Kabupaten Tanah Bumbu	81
Tabel 4. 8 Presentase Jarak Jamban di Kabupaten Tanah Bumbu	82
Tabel 4. 9 Presentase Tempat Sampah di Kabupaten Tanah Bumbu	83
Tabel 4. 10 Presentase Jarak Faskes di Kabupaten Tanah Bumbu.....	84
Tabel 4. 11 Presentase Pengelolaan Air Limbah di Kabupaten Tanah Bumbu	84
Tabel 4. 12 Presentase BBLR di Kabupaten Tanah Bumbu.....	85
Tabel 4. 13 Presentase Usia Kehamilan di Kabupaten Tanah Bumbu	86
Tabel 4. 14 Presentase Riwayat Sakit Anak di Kabupaten Tanah Bumbu	86
Tabel 4. 15 Presentase Alat Kontrasepsi di Kabupaten Tanah Bumbu	90
Tabel 4. 16 Presentase MPASI di Kabupaten Tanah Bumbu.....	91
Tabel 4. 17 Presentase Imunisasi di Kabupaten Tanah Bumbu	91
Tabel 4. 18 Presentase ASI eksklusif di Kabupaten Tanah Bumbu	92
Tabel 4. 19 Hasil Uji Bivariat.....	93

DAFTAR GAMBAR

Gambar 1. 1 Presentase Keberadaan Anak <i>Stunting</i> Tertinggi di Dunia.....	2
Gambar 1. 2 Prevelensi Kejadian <i>Stunting</i> di Dunia.....	2
Gambar 1. 3 Prevelensi <i>Stunting</i> Indonesia.....	2
Gambar 1. 4 Angka Prevelensi <i>Stunting</i> Di Indonesia Tahun 2021-2022 Berdasarkan Data SSGI Tahun 2021-2022	2
Gambar 1. 5 Angka Prevelensi <i>Stunting</i> di Kabupaten/Kota Provinsi Kalimantan Selatan 2022	7
Gambar 2. 1 Kerangka Teori.....	32
Gambar 2. 2 Kerangka Konsep Penelitian.....	34
Gambar 3. 1 Peta Administrasi Kabupaten Tanah Bumbu	37
Gambar 3. 2 Diagram Alur Penentuan Sampel	40
Gambar 4. 1 Peta Administrasi Kabupaten Tanah Bumbu	52
Gambar 4. 2 Peta Iklim Kabupaten Tanah Bumbu	55
Gambar 4. 3 Peta Topografi Kabupaten Tanah Bumbu	57
Gambar 4. 4 Peta Kemiringan Lereng Kabupaten Tanah Bumbu.....	60
Gambar 4. 5 Peta Geologi Kabupaten Tanah Bumbu	62
Gambar 4. 6 Peta Geomorfologi Kabupaten Tanah Bumbu	64
Gambar 4. 7 Peta Tanah Kabupaten Tanah Bumbu.....	74
Gambar 4. 8 Peta Hidrologi Kabupaten Tanah Bumbu	77
Gambar 4. 9 Peta Penggunaan Lahan Kabupaten Tanah Bumbu	71
Gambar 4. 10 Peta Kepadatan Penduduk Kabupaten Tanah Bumbu.....	74
Gambar 4. 11 Peta Sebaran <i>Stunting</i> Kabupaten Tanah Bumbu	76
Gambar 4. 12 Peta Sebaran <i>Stunting</i> Kabupaten Tanah Bumbu	77

DAFTAR LAMPIRAN

Lampiran 1. Kuesioner Penelitian	104
Lampiran 2. Hasil Uji Validitas.....	107
Lampiran 3. Hasil Uji Reliabilitas	107
Lampiran 4. Surat Izin Penelitian	109
Lampiran 5. Dokumentasi Penelitian	110