

**PENGEMBANGAN OBJEK WISATA SUNGAI AMANDIT
PADA WISATA BALANTING PARING (*BAMBOO RAFTING*)
KECAMATAN LOKSADO KABUPATEN HULU SUNGAI SELATAN
PROVINSI KALIMANTAN SELATAN**

SKRIPSI

**Untuk Memenuhi Sebagian Persyaratan Mencapai Derajat Strata Satu (S1) Pendidikan
Geografi**

Oleh:

IRFAN ASHRAFF ABID

2010115210012



**PENDIDIKAN GEOGRAFI
JURUSAN ILMU PENGETAHUAN SOSIAL
FAKULTAS KEGURUAN DAN ILMU PENDIDIKAN
UNIVERSITAS LAMBUNG MANGKURAT
BANJARMASIN
2025**

INTISARI

“Pengembangan Objek Wisata Sungai Amandit pada Wisata *Balanting Paring (Bamboo Rafting)* Kecamatan Loksado Kabupaten Hulu Sungai Selatan Provinsi Kalimantan Selatan”

Oleh: Irfan Ashraff Abid (2010115210012)

Program Studi Pendidikan Geografi, Fakultas Keguruan dan Ilmu Pendidikan,

Universitas Lambung Mangkurat

Kota Banjarmasin

Penelitian ini bertujuan untuk menganalisis pengembangan objek wisata *Balanting Paring (Bamboo rafting)* di Kecamatan Loksado, Kabupaten Hulu Sungai Selatan. Penelitian ini menggunakan pendekatan deskriptif kuantitatif yang memberikan penjelasan dan gambaran sistematis terkait klasifikasi pengembangan objek wisata secara mendalam. Populasi dalam penelitian ini adalah pengelola objek wisata *balanting paring*. Sampel dalam penelitian ini menggunakan metode *simple random sampling* karena semua anggota populasi memiliki peluang yang sama untuk dipilih sebagai sampel. Jumlah sampel dalam penelitian ini yaitu 27 orang. Variabel dalam penelitian ini adalah faktor internal dan faktor eksternal. Sub variabel pada penelitian ini kekuatan, kelemahan, peluang, dan ancaman. Berdasarkan hasil penelitian yang dilakukan melalui analisis SWOT, diperoleh nilai akhir dari kekuatan, kelemahan, peluang, serta ancaman dari objek wisata *Balanting Paring* yaitu faktor internal (kekuatan – kelemahan) dengan nilai 1.345 dan faktor eksternal (peluang – ancaman) dengan nilai -0,016. Hasil perhitungan tersebut berada pada kuadran II yang dihadapkan dengan pada berbagai ancaman, namun hal ini masih memiliki kekuatan untuk mengatasi ancaman tersebut. Kuadran II yaitu strategi bertahan yang memanfaatkan kekuatan untuk menangkap peluang jangka panjang.

Kata kunci: SWOT, Pengembangan, Ekowisata

ABSTRACT

***“Development of Amandit River Tourism Objects in Balanting Paring
Tourism (Bamboo Rafting) Loksado District Hulu Sungai Selatan Regency
South Kalimantan Province”***

By: Irfan Ashraff Abid (2010115210012)

Geography Education Study Program, Faculty of Teacher Training and Education

Lambung Mangkurat University

Banjarmasin

This study aims to analyze the development of Balanting Paring (Bamboo rafting) tourist attraction in Loksado District, Hulu Sungai Selatan Regency. This research uses a quantitative descriptive approach that provides a systematic explanation and description related to the classification of tourist attraction development in depth. The population in this study is the manager of Balanting Paring tourist attraction. The sample in this study used the simple random sampling method because all members of the population had the same opportunity to be selected as a sample. The number of samples in this research is 27 people. The variables in this study are internal factors and external factors. The sub-variables in this study are strengths, weaknesses, opportunities, and threats. Based on the results of research conducted through SWOT analysis, the final value of the strengths, weaknesses, opportunities, and threats of the Balanting Paring tourist attraction is obtained, namely internal factors (strengths - weaknesses) with a value of 1,345 and external factors (opportunities - threats) with a value of -0,016. The results of these calculations are in quadrant II which is faced with various threats, but this still has the strength to overcome these threats. Quadrant II is a defensive strategy that utilizes strengths to capture long-term opportunities.

Keywords: *SWOT, Development, Ecotourism*

KATA PENGANTAR

Puji dan syukur saya panjatkan kepada Allah Subhanahu wa ta'ala, atas ridho dan rahmatnya, sehingga dapat menyelesaikan skripsi dengan judul “Pengembangan Objek Wisata Sungai Amandit pada Wisata *Balanting Paring (Bamboo Rafting)* di Kecamatan Loksado Kabupaten Hulu Sungai Selatan Provinsi Kalimantan Selatan”. Skripsi dibuat untuk bagaimana pengembangan objek wisata Sungai Amandit pada Wisata *Balanting paring (Bamboo Rafting)* serta sebagai syarat untuk memenuhi tugas akhir dan mendapatkan gelar Sarjana Pendidikan di Program Studi Pendidikan Geografi, Fakultas Keguruan dan Ilmu Pendidikan, Universitas Lambung Mangkurat.

Skripsi tidak mungkin terselesaikan tanpa adanya dukungan, bantuan, bimbingan, dan nasehat dari berbagai pihak. Pada kesempatan ini penulis menyampaikan terima kasih kepada:


1. Bapak Prof. Dr. Ahmad Alim Bachri, S.E., M.Si., selaku Rektor Universitas Lambung Mangkurat.
2. Bapak Prof. Dr. Sunarno Basuki, Drs., M.Kes.,AIFO., selaku Dekan Fakultas Keguruan dan Ilmu Pendidikan Universitas Lambung Mangkurat.
3. Prof. Dr. Hj. Karunia Puji Hastuti, M.Pd., selaku koordinator prodi Pendidikan Geografi Fakultas Keguruan dan Ilmu Pendidikan Universitas Lambung Mangkurat;
4. Dr. Nevy Farista aristin, M.Sc., selaku Dosen Pembimbing I dan Dr. H. Sidharta Adyatma, M.Si., selaku Dosen Pembimbing II, yang telah memberikan saran dan motivasi untuk proposal penelitian ini.
5. Prof. Dr. Hj. Karunia Puji Hastuti, M.Pd., selaku Dosen Penguji 1 dan Aswin Nur Saputra, S.Pd, M,Sc selaku Dosen Penguji 2;
6. Segenap seluruh Dosen Prodi Pendidikan Geografi yang telah mendidik dan memberikan ilmu selama kuliah atau pada saat proses pembelajaran kuliah berlangsung dan staf administrasi yang selalu sabar melayani selama proses penelitian berlangsung.

7. Kepada kedua orang tua saya, Bapak Hamli Nor dan Ibu Zainab serta serta saudara/i saya Arkhan Aslam dan Salma Aulia yang telah memberikan doa, dukungan dan motivasi dalam proses pendidikan.
8. Masyarakat Desa Loksado yang telah membantu dan mengizinkan saya melakukan penelitian
9. Teman-teman BC, Andhini, Rahmatul Jannah, Fitriani, Erawati, Galuh Sekar Nur Azizah, Maulidah, Siti Nur Rahmah, Siti Nur Zahrah, Ahmad Rizky Harifin dan M. Fery Sumega yang telah menemani masa perkuliahan saya dan yang selalu memberikan motivasi, semangat, keceriaan serta membantu dalam penelitian.
10. Teman-teman pada Program Studi S1 Pendidikan Geografi FKIP Universitas Lambung Mangkurat Angkatan 2020, yang selalu memberikan motivasi dan beberapa masukan-masukan dalam penyusunan proposal penelitian ini.
11. Semua pihak yang telah membantu, memotivasi, dan mendukung selama proses penyusunan skripsi ini yang tidak dapat disebutkan satu persatu.

Semoga segala kebaikan mendapat balasan dari Allah Subhanahu wa ta'ala. Penulis menyadari bahwa di dalam skripsi ini masih ada banyak kekurangannya, oleh karena itu, penulis sangat mengharapkan kritik dan saran yang sifatnya membangun untuk karya yang lebih baik lagi kedepannya. Harapannya, skripsi ini akan memberikan manfaat bagi para pembaca.

Banjarmasin, 15 Januari 2025

Penulis,



Irfan Ashraff Abid
NIM. 2010115210012

SKRIPSI

Dipersiapkan dan Disusun Oleh

IRFAN ASHRAFF ABID

NIM. 2010115210012


Telah dipertahankan didepan dewan penguji
Pada tanggal 15 Januari 2025

Susunan Dewan Penguji

Pembimbing 1

Penguji 1


Dr. Nevy Farista Aristin, S.Pd., M.Sc
NIP. 19880419201404 2 002


Dr. Karunia Puji Hastuti, M.Pd.
NIP. 19820213 200312 2 001

Pembimbing 2

Penguji 2



Dr. H. Sidharta Advatma, M.Si.
NIP. 19671003 200212 1 001



Aswin Nur Saputra, S.Pd, M.Sc
NIP. 19910315202321 1 023

Skripsi ini telah diterima sebagai salah satu persyaratan untuk memperoleh gelar
Sarjana Pendidikan Geografi
Tanggal 15 Januari 2025

Ketua Jurusan Pendidikan Ilmu
Pengetahuan Sosial

Ketua Program Studi Pendidikan
Geografi


Dr. H. Sidharta Advatma, M.Si.
NIP. 19671003 200212 1 001


Dr. Karunia Puji Hastuti, M.Pd.
NIP. 19820213 200312 2 001

HALAMAN PERSETUJUAN

**PENGEMBANGAN OBJEK WISATA SUNGAI AMANDIT
PADA WISATA BALANTING PARING (*BAMBOO RAFTING*)
KECAMATAN LOKSADO KABUPATEN HULU SUNGAI SELATAN PROVINSI
KALIMANTAN SELATAN**

Oleh: Irfan Ashraff Abid
NIM. 2010115210012

Pembimbing Utama



Dr. Nedy Earista Aristin, S.Pd., M.Sc
NIP. 19880419201404 2 002

Pembimbing Pendamping



Dr. H. Sidharta Ajiyatma, M.Si
NIP. 19671003200212 1 001

Mengetahui,
Koordinator Program Studi Pendidikan Geografi
Jurusan Pendidikan Ilmu Pengetahuan Sosial
Fakultas Keguruan dan Ilmu Pendidikan
Universitas Lambung Mangkurat
Banjarmasin



Dr. Hj. Karunla Puji Hastuti, M.Pd
NIP. 19820213 200312 2001

HALAMAN PERNYATAAN

Dengan ini saya menyatakan bahwa dalam skripsi ini tidak terdapat karya yang pernah diajukan untuk memperoleh gelar kesarjanaan di suatu Perguruan Tinggi, dan sepanjang pengetahuan saya juga tidak terdapat karya atau pendapat yang pernah ditulis atau diterbitkan oleh orang lain, kecuali secara tertulis diacu dalam naskah ini dan disebut dalam daftar pustaka.

Banjarmasin,

2025



Irfan Ashraff Abid
NIM. 2010115210012

PERNYATAAN KEASLIAN TULISAN

Saya yang bertanda tangan di bawah ini:

Nama : Irfan Ashraff Abid

NIM : 2010115210012

Program Studi : Pendidikan Geografi

Jurusan : Ilmu Pengetahuann Sosial (IPS)

Fakultas : Keguruan Dan Ilmu Pendidikan (FKIP)

Universitas : Lambung Mangkurat (ULM)

Menyatakan dengan sesungguhnya bahwa skripsi yang saya tulis ini benar-benar tulisan saya, dan bukan merupakan plagiasi baik sebagian atau seluruhnya. Apabila dikemudian hari dapat dibuktikan bahwa skripsi ini hasil plagiasi, baik sebagian atau seluruhnya, maka saya bersedia menerima sanksi untuk perbuatan tersebut sesuai dengan ketentuan yang berlaku.

Banjarmasin,
Yang membuat pernyataan,



Irfan Ashraff Abid
NIM.2010115210012

DAFTAR ISI

INTISARI	I
ABSTRACT	II
KATA PENGANTAR	III
DAFTAR ISI	V
DAFTAR TABEL.....	VIII
DAFTAR GAMBAR	IX
BAB I PENDAHULUAN	1
A. Latar Belakang.....	1
B. Rumusan Masalah	12
C. Tujuan Penelitian	12
D. Manfaat Penelitian.....	12
E. Asumsi dan Keterbatasan Penelitian	13
F. Ruang Lingkup.....	14
G. Definisi Operasional	15
BAB II KAJIAN PUSTAKA	17
A. Tinjauan Pustaka.....	17
1. Definisi Pariwisata.....	17
2. Pengembangan	23
B. Pengembangan Wisata	25
1. Pengertian Pengembangan Wisata.....	25
2. Prinsip Pengembangan Wisata	27

3. Faktor Pendorong Pengembangan Objek Wisata	29
C. Unsur-unsur Pariwisata	31
D. Analisis SWOT.....	38
1. Pengertian SWOT	38
2. Jenis Analisis SWOT	38
3. Klasifikasi Strategi SWOT	40
E. Keaslian Penelitian.....	43
F. Kerangka Berpikir	47
BAB III METODE PENELITIAN.....	49
A. Rancangan Penelitian	49
B. Lokasi Daerah Penelitian	49
C. Populasi Dan Sampel	50
D. Variabel Penelitian	52
E. Teknik Pengumpulan Data	57
1. Data Primer	57
2. Data Sekunder	58
F. Instrumen Penelitian.....	59
G. Uji Instrumen.....	60
1. Uji Validitas.....	60
H. Pengolahan Data.....	61
BAB IV HASIL DAN PEMBAHASAN.....	66
A. Deskripsi Wilayah	66
B. Hasil Penelitian.....	83
C. Pembahasan.....	116
BAB V KESIMPULAN.....	123

A. Kesimpulan	123
B. Saran.....	124
DAFTAR PUSTAKA.....	125
LAMPIRAN	131

DAFTAR TABEL

Tabel 2.1 Keaslian Penelitian	43
Tabel 3.1 Variabel Penelitian	52
Tabel 3. 2. Teknik Pengumpulan Data Primer	58
Tabel 3. 3. Teknik Pengumpulan Data Sekunder	59
Tabel 3. 4. Skoring	63
Tabel 4. 1. Luas Wilayah Kecamatan Loksado	67
Tabel 4. 2. Luas Jenis Tanah di Kecamatan Loksado	69
Tabel 4. 3. Luas Geologi Kecamatan Loksado.....	71
Tabel 4. 4. Klasifikasi Kemiringan Lereng	73
Tabel 4. 6. Klasifikasi Curah Hujan Tahunan	75
Tabel 4. 5. Data curah hujan 2014-2023 Kecamatan Loksado	76
Tabel 4. 7. Klasifikasi Iklim Menurut Schmidt dan Ferguson	77
Tabel 4. 8. Data Klasifikasi Iklim Kecamatan Loksado Tahun 2014-2023	79
Tabel 4. 9. Jumlah Kepadatan Penduduk di Kecamatan Loksado	81
Tabel 4. 10. Jumlah Sarana Pendidikan di Kecamatan Loksado.....	82
Tabel 4. 11. Jumlah Sarana dan Prasarana Ekonomi Kecamatan Loksado.....	83
Tabel 4. 12. Keunikan	84
Tabel 4. 13. Keindahan.....	85
Tabel 4. 14. Ketersedian Informasi	87
Tabel 4. 15. Toilet Umum	89
Tabel 4. 16. Fasilitas Kesehatan	91
Tabel 4. 17. Tempat Ibadah.....	93
Tabel 4. 18. Ketersedian <i>Rest Area</i>	94
Tabel 4. 19. Ketersedian Tempat Parkir.....	96
Tabel 4. 20. Ketersedian Bank	98
Tabel 4. 21. Keamanan dan Kenyamanan	100
Tabel 4. 22. Ketersedian Listrik	102
Tabel 4. 23. Akses Lokasi	103
Tabel 4. 24. Fasilitas Transportasi.....	105
Tabel 4. 25. Loket.....	107
Tabel 4. 26. Rumah Makan	109
Tabel 4. 27. Objek Wisata.....	110
Tabel 4. 28. Fasilitas Telekomunikasi	111
Tabel 4. 29. Matrix Faktor Internal dan Eksternal Wisata <i>Balanting Paring</i>	113
Tabel 4. 30. Faktor Internal Objek Wisata Sungai Amandit wisata <i>Balanting Paring</i>	114
Tabel 4. 31. Faktor Eksternal Objek Wisata Sungai Amandit Wisata <i>Balanting Paring</i>	114

DAFTAR GAMBAR

Gambar 2.1 Kerangka Berpikir	48
Gambar 3. 2 Diagram Alir.....	65
Gambar 4. 1. Peta Administrasi Kecamatan Loksado	68
Gambar 4. 2. Peta Jenis Tanah Kecamatan Loksado.....	70
Gambar 4. 3. Peta Geologi Kecamatan Loksado.....	72
Gambar 4. 4. Peta Kemiringan Lereng.....	74
Gambar 4. 5. Peta Hidrologi Kecamatan Loksado	80
Gambar 4. 6. Flora di Wisata <i>Balanting Paring</i>	84
Gambar 4. 7. Keindahan Flora Area <i>Balanting Paring</i>	86
Gambar 4. 8. Flora Anggrek Meratus.....	86
Gambar 4. 9. Kejernihan Air Sungai Wisata <i>Balanting Paring</i>	87
Gambar 4. 10. Informasi dari Media Sosial Tiktok dan Instagram	88
Gambar 4. 11. Toilet Khusus Laki-laki dan Perempuan	90
Gambar 4. 12. Ventilasi Toilet	90
Gambar 4. 13. Tempat Sampah Area Toilet.....	91
Gambar 4. 14. Bangunan Puskesmas	92
Gambar 4. 15. Bangunan Masjid.....	93
Gambar 4. 16. Tempat Wudhu Laki-Laki	94
Gambar 4. 17. Tempat <i>Rest Area</i> (Gazebo)	95
Gambar 4. 18. Bangunan Warung Area <i>Rest Area</i>	96
Gambar 4. 19. Ketersediaan Lahan Parkir.....	97
Gambar 4. 20. Dermaga <i>Balanting Paring</i>	98
Gambar 4. 21. Perkiraan Jarak ATM Bank BRI.....	99
Gambar 4. 22. Jalur Jalan Menuju Flora Endemic	101
Gambar 4. 23. Kondisi Ramah Foto Saat Berwisata	101
Gambar 4. 24. Kondisi Arus/ombak <i>Balanting Paring</i>	104
Gambar 4. 25. Tempat Penjemputan Wisata.....	104
Gambar 4. 26. Dermaga Bersandarnya Lanting	106
Gambar 4. 27. Jumlah Lanting Bersandar	106
Gambar 4. 28. Alat Transprotasi saat <i>Urgent (Ambulance)</i>	106
Gambar 4. 29. Tempat Loker Pembayaran	108
Gambar 4. 30. Kondisi Tiket	108
Gambar 4. 31. Bangunan Rumah Makan	110
Gambar 4. 32. Kondisi Sarana Edukasi.....	111
Gambar 4. 33. Diagram Analisis SWOT.....	115