

**KAJIAN PERMUKIMAN KUMUH DI WILAYAH PESISIR
DESA TANJUNG SELOKA KECAMATAN PULAU LAUT
SELATAN KABUPATEN KOTABARU PROVINSI
KALIMANTAN SELATAN**

SKRIPSI

Untuk Memenuhi Sebagian Persyaratan

Guna Mencapai Derajat S-1

HAMNIA PUTRI LESTARI

NIM (2010416320029)



Program Studi Geografi

**KEMENTERIAN PENDIDIKAN KEBUDAYAAN RISET DAN
TEKNOLOGI**

UNIVERSITAS LAMBUNG MANGKURAT

FAKULTAS ILMU SOSIAL DAN ILMU POLITIK

BANJARMASIN

2024

**KAJIAN PERMUKIMAN KUMUH DI WILAYAH PESISIR
DESA TANJUNG SELOKA KECAMATAN PULAU LAUT
SELATAN KABUPATEN KOTABARU PROVINSI
KALIMANTAN SELATAN**

SKRIPSI

Untuk Memenuhi Sebagian Persyaratan

Guna Mencapai Derajat S-1

HAMNIA PUTRI LESTARI

NIM (2010416320029)



Program Studi Geografi

**KEMENTERIAN PENDIDIKAN KEBUDAYAAN RISET DAN
TEKNOLOGI**

UNIVERSITAS LAMBUNG MANGKURAT

FAKULTAS ILMU SOSIAL DAN ILMU POLITIK

BANJARMASIN

2024

HALAMAN PERNYATAAN

PROPOSAL SKRIPSI

Dengan ini saya menyatakan bahwa dalam Proposal Skripsi ini tidak terdapat karya yang pernah diajukan untuk memperoleh gelar kesarjanaan disuatu perguruan tinggi, juga tidak terdapat karya atau pendapat yang pernah ditulis atau diterbitkan oleh orang lain, kecuali yang secara tertulis diacu dalam naskah ini disebutkan dalam daftar pustaka.

Banjarmasin, 3 Juni 2024

Yang Menyatakan,

(Hamnia Putri Lestari)

NIM. 2010416320029

HALAMAN PERNYATAAN
SKRIPSI

Dengan ini saya menyatakan bahwa dalam Skripsi ini tidak terdapat karya yang pernah diajukan untuk memperoleh gelar kesarjanaan disuatu perguruan tinggi, juga tidak terdapat karya atau pendapat yang pernah ditulis atau diterbitkan oleh orang lain, kecuali yang secara tertulis diacu dalam naskah ini disebutkan dalam daftar pustaka.

Banjarmasin, 29 April 2025

Yang Menyatakan,

(Hamnia Putri Lestari)

NIM. 2010416320029

HALAMAN PERSETUJUAN PROPOSAL SKRIPSI


Nama Penulis : Hamnia Putri Lestari

NIM : 2010416320029

Proposal skripsi telah disetujui :

Tanggal : 3 Juni 2024

Pembimbing,



(Dr. Arif Rahman Nugroho, M.Sc.)

NIP. 198208092010121003

HALAMAN PERSETUJUAN SKRIPSI

Nama Penulis : Hamnia Putri Lestari

NIM : 2010416320029

Skripsi telah disetujui :

Tanggal : 28 Februari 2025

Pembimbing,



(Dr. Arif Rahman Nugroho, M.Sc.)

NIP. 198208092010121003

LEMBAR PENGESAHAN SKRIPSI

**KAJIAN PERMUKIMAN KUMUH DI WILAYAH PESISIR DESA
TANJUNG SELOKA KECAMATAN PULAU LAUT SELATAN
KABUPATEN KOTABARU PROVINSI KALIMANTAN SELATAN**

- A. Nama Mahasiswa : Hamnia Putri Lestari NIM : 2010416320029
- B. Dinyatakan lulus dengan nilai dalam ujian mempertahankan skripsi Tingkat Sarjana (S1) Geografi Fakultas Ilmu Sosial dan Ilmu Politik Universitas Lambung Mangkurat pada tanggal :
- C. Tim Penguji
- a. Ketua
Dr. Arif Rahman Nugroho, M.Sc. (.....)
NIP 198208092010121003
- b. Penguji I
Efrinda Ari Ayuningtyas, S., Si, M.Sc. (.....)
NIP 1990040442022032005
- c. Penguji II
Astinana Yuliarti, S.S. M.I.Kom (.....)
NIP 198907302019032018


Mengetahui,

Dekan FJSIP ULM


Prof. Dr. Budi Suryadi, S.Sos., M.Si
NIP. 197301221998021001

Banjarmasin,

Koordinator Program Studi Geografi


Ghinia Anastasia Muhtar, S.Si., M.Si
NIP. 199106082022042002



KEMENTERIAN PENDIDIKAN, KEBUDAYAAN
RISET, DAN TEKNOLOGI

UNIVERSITAS LAMBUNG MANGKURAT
FAKULTAS ILMU SOSIAL DAN ILMU POLITIK

Jalan Brigjen H. Hasan Basry Banjarmasin 70123
Telepon : (0511) 3304595 Laman : <http://fisip.ulm.ac.id/>

BERITA ACARA UJIAN SKRIPSI

Pada hari ini Selasa tanggal 17 bulan Juni tahun 2025, Tim Penguji yang ditunjuk oleh Dekan Fakultas Ilmu Sosial dan Ilmu Politik Universitas Lambung Mangkurat Banjarmasin dengan surat Nomor: 3270/UN8.1.13/KP.10.00/2025 tanggal 19 Juni 2025 untuk menguji skripsi :

Nama : Hamnia Putri Lestari
NIM : 2010416320029
Jurusan/Program Studi : Geografi
Judul Skripsi : Kajian Permukiman Kumuh di Wilayah Pesisir Desa Tanjung Seloka Kecamatan Pulau Laut Selatan Kabupaten Kotabaru Provinsi Kalimantan Selatan
Tempat Ujian : Ruang Sidang Lt. 2 Prodi Geografi FISIP ULM
Waktu Ujian : 09.00 Wita s.d selesai
Nilai : 84,5
Dinyatakan : Lulus / ~~Tidak Lulus~~


Demikian berita acara ini dibuat dan ditandatangani sesuai dengan peraturan Fakultas Ilmu Sosial dan Ilmu Politik Universitas Lambung Mangkurat Banjarmasin.

Dibuat di : Banjarmasin
Pada Tanggal : 17 Juni 2025

Tim Penguji,

Mahasiswa yang diuji,

1. Pembimbing : Dr. Arif Rahman Nugroho, M.Sc.
Utama NIP. 198208092010121003
()
2. Penguji I : Efrinda Ari Ayuningtyas, S.,Si, M.Sc.
NIP. 1990040442022032005
()
3. Penguji II : Astinana Yuliarti, S.S. M.I.Kom
NIP. 198907302019032018
()


Hamnia Putri Lestari
NIM. 2010416320029

Mengetahui/membenarkan :
Koordinator Program Studi Geografi,


Ghinia Anastasia Muhtar, S.Si., M.Si.
NIP. 199106082022042002

ABSTRACT

Hamnia Putri Lestari, (2024) 2010416320029 "Study of slum Settlements in the Coastal Area of Tanjung Seloka Village, Pulau Laut Selatan District, Kotabaru Regency, South Kalimantan Province"

Slums in the coastal area of Tanjung Seloka Village, Pulau Laut Selatan District, Kotabaru Regency are a problem that needs to be addressed, because they can affect the quality of life of the residents.

This research method uses a quantitative descriptive approach with data collection techniques through literature studies and field studies including observation, questionnaire distribution, and documentation. As for determining the sample using the Slovin formula, then to analyze the author uses a closed questionnaire and to find out the final results using the Nearest Neighbour Analysis technique for the form of settlement patterns, Univariate Analysis for the physical conditions of settlements, and Multiple Linear Regression Analysis to determine the relationship between socio-economic characteristics of the community and coastal slums in Tanjung Seloka Village, Pulau Laut Selatan District, Kotabaru Regency.

The conclusion of this study is that Tanjung Seloka Village, Pulau Laut Selatan District, Kotabaru Regency has a clustered settlement pattern, the physical condition of the environment is dominated by waste due to lack of waste management, and the economic characteristics of the community have a greater influence on the quality of coastal slums in Tanjung Seloka Village, Pulau Laut Selatan District, Kotabaru Regency than the social characteristics of the community.

Keywords : *Social characteristics, economic characteristics, physical conditions, settlements and patterns.*

ABSTRAK

Hamnia Putri Lestari (2024) 2010416320029 “Kajian Permukiman Kumuh di Wilayah Pesisir Desa Tanjung Seloka, Kecamatan Pulau Laut Selatan, Kabupaten Kotabaru, Provinsi Kalimantan Selatan”

(Dibimbing Oleh Arif Rahman Nugroho)

Permukiman kumuh di wilayah pesisir Desa Tanjung Seloka, Kecamatan Pulau Laut Selatan, Kabupaten Kotabaru merupakan masalah yang perlu di atasi, karena dapat mempengaruhi kualitas hidup penduduk. Penelitian ini dilakukan untuk mengetahui bentuk pola permukiman, mengidentifikasi kondisi permukiman kumuh pesisir dan menganalisis hubungan antara karakteristik sosial ekonomi masyarakat dengan permukiman kumuh di Desa Tanjung Seloka, Kecamatan Pulau Laut Selatan, Kabupaten Kotabaru.

Metode penelitian ini menggunakan pendekatan deskriptif kuantitatif dengan teknik pengumpulan data melalui studi kepustakaan dan studi lapangan yang meliputi observasi, penyebaran angket, dan dokumentasi. Adapun dalam menentukan sampel dengan menggunakan rumus *Slovin*, selanjutnya untuk menganalisis penulis menggunakan koefisien tertutup dan untuk mengetahui hasil akhir menggunakan teknik Analisis *Nearest Neighbour* untuk bentuk pola permukiman, Analisis *Univariat* untuk kondisi fisik permukiman, dan Analisis *Regresi Linier Berganda* untuk mengetahui hubungan karakteristik sosial ekonomi masyarakat terhadap permukiman kumuh pesisir di Desa Tanjung Seloka, Kecamatan Pulau Laut Selatan, Kabupaten Kotabaru.

Kesimpulan dari penelitian ini adalah Desa Tanjung Seloka, Kecamatan Pulau Laut Selatan, Kabupaten Kotabaru memiliki pola permukiman yang berbentuk mengelompok, kondisi fisik lingkungannya di dominasi oleh sampah akibat kurangnya pengelolaan sampah, dan karakteristik ekonomi masyarakat lebih berpengaruh terhadap kualitas permukiman kumuh pesisir yang ada di Desa Tanjung Seloka, Kecamatan Pulau Laut Selatan, Kabupaten Kotabaru dibandingkan karakteristik sosial masyarakat.

Kata Kunci : *Karakteristik sosial, karakteristik ekonomi, kondisi fisik, permukiman dan pola.*

KATA PENGANTAR

Puji syukur penulis panjatkan kehadirat Allah/Tuhan Yang Maha Esa yang telah melimpahkan karunia beserta rahmat-Nya, sehingga penulis dapat menyelesaikan proposal penelitian dengan judul “Kajian Permukiman Kumuh Wilayah Pesisir Desa Tanjung Seloka Kecamatan Pulau Laut Selatan Kabupaten Kotabaru Provinsi Kalimantan Selatan”. Penyusunan penelitian ini merupakan salah satu syarat yang harus di penuhi mahasiswa Program Studi Geografi, Fakultas Ilmu Sosial dan Ilmu Politik, Universitas Lambung Mangkurat. Penelitian ini disusun atas kerjasama dan berkat bantuan dari berbagai pihak. Pada kesempatan ini penyusun mengucapkan terimakasih kepada :

1. Bapak Prof. Dr. H. Budi Suryadi, S.Sos., M.Si. selaku Dekan Fakultas Ilmu Sosial dan Ilmu Politik Universitas Lambung Mangkurat.
2. Ibu Ghinia Anastasia Muhtar, S.Si., M.Si., selaku koordinator Program Studi Geografi, Fakultas Ilmu Sosial dan Ilmu Politik Universitas Lambung Mangkurat.
3. Bapak Nasruddin, M.Si. selaku dosen pembimbing akademik Program Studi Geografi, Fakultas Ilmu Sosial dan Ilmu Politik Universitas Lambung Mangkurat.
4. Bapak Dr. Arif Rahman Nugroho, M.Sc. selaku dosen pembimbing skripsi di Program Studi Geografi, Fakultas Ilmu Sosial dan Ilmu Politik Universitas Lambung Mangkurat.
5. Kedua orang tua penulis, Alm. Hamsyie dan Masniah selalu memberikan kasih sayang, doa, nasehat serta atas kesabarannya yang luar biasa dalam setiap langkah hidup penulis yang merupakan anugra terbesar dalam hidup penulis. Penulis berharap bisa menjadi anak yang dapat membanggakan. Ayah penulis (alm. Hamsyie) selalu

mendukung, memberi jalan, serta menuntun penulis dalam mengambil jalan maupun keputusan dalam mewujudkan impian penulis. Ibu penulis (Masniah) yang selalu menyertakan nama penulis dalam doanya, menopang dan mendorong penulis agar tetap pada jalan semestinya sampai penulis dapat menyelesaikan tugas akhir skripsinya. Penulis berharap agar semua kebaikan dalam proses menuntut ilmu dari Sekolah Dasar hingga penulis menjadi seorang Sarjana, kebaikan itu kembali pada kedua orang tua penulis dan bermanfaat untuk dunia hingga di akhirat nanti.

6. Kepada Saudara/i penulis, Arwin Mandiri, Nursida Niar, Hamniadi Putra, Moh. Amilin serta kedua adik penulis, Hamsyariah Nanda dan Yudhi Kusuma yang turut dalam membantu penyelesaian pendidikan dan penyelesaian skripsi penulis. Mendukung, menasehati dan membantu penulis dalam melewati kendala apapun hingga skripsi ini terselesaikan.
7. Sahabat penulis yang selalu mendengarkan keluh kesah penulis dalam bentuk apapun, Rahmniani E.A, Devi Febrianti, dan Dandi Saputra.
8. Nisa Isnani yang menjadi partner penulis dalam berjuang dan mengerjakan tugas selama menjalankan studi di Program Studi Geografi Fakultas Ilmu Sosial dan Ilmu Politik Universitas Lambung Mangkurat.
9. Teman-teman seperjuangan di perantauan, Komaria, Hardiana Saslitha, Reliana Sasmitha, Ikhwana Safitri, Nurmadina, Putri Yasmin Suraya, Feby, Nadhira, dan Ikhwani Safitri yang menyaksikan suka duka penulis selama di perantauan, sekaligus mendorong semangat penulis meskipun dengan kalimat ejekan dengan cover candaan, serta memotivasi penulis untuk tetap menyelesaikan studinya, dimana mereka terlebih dahulu menyelesaikan studinya di banding penulis.

10. Nurul Haidah, Nurlatifa, M. Rafli dan seluruh teman-teman penulis serta individu yang ikut serta dalam memberikan bantuan sejak penulis melanjutkan studi di Prodi Geografi hingga skripsi ini rampung.
11. Seluruh dosen pengajar di Program Studi Geografi, FISIP ULM yang memberikan dorongan serta restu.
12. Seluruh pihak yang turut membantu selama tahap penyusunan skripsi ini sampai penyelesaiannya. Penulis mengakui adanya kelemahan dalam penyusunan proposal ini dan terbuka terhadap masukan serta saran yang membangun. Penulis yakin bahwa laporan ini akan memberikan nilai atau kegunaan bagi para pembaca serta diri sendiri.
13. Semua pihak yang telah membantu hingga terselesaikannya skripsi ini.

Penyusun menyadari adanya keterbatasan di dalam penyusunan Skripsi ini. Besar harapan penyusun akan saran dan kritik yang bersifat membangun. Penulis berharap agar laporan ini dapat bermanfaat bagi penyusun dan bagi pembaca sekalin.

Banjarmasin, 11 Maret 2025

(Hamnia Putri Lestari)

NIM. 2010416320029

DAFTAR ISI

HALAMAN PERNYATAAN PROPOSAL SKRIPSI	i
HALAMAN PERNYATAAN SKRIPSI	ii
HALAMAN PERSETUJUAN PROPOSAL SKRIPSI.....	iii
HALAMAN PERSETUJUAN SKRIPSI.....	iv
LEMBAR PENGESAHAN SKRIPSI	v
ABSTRAK	vi
KATA PENGANTAR.....	viii
DAFTAR ISI	ix
DAFTAR GAMBAR	xv
DAFTAR TABEL.....	xviii
DAFTAR LAMPIRAN	xxi

BAB I

PENDAHULUAN

1.1 Latar Belakang	1
1.2 Rumusan Masalah	4
1.3 Tujuan Penelitian.....	4
1.4 Manfaat Penelitian	4
1.5 Table Keaslian.....	6

BAB II

SUMBER PUSTAKA	12
2.1 Pemukiman.....	12
2.1.1 Pengertian Permukiman	12
2.1.2 Pola Permukiman	14
2.2 Pemukiman Kumuh.....	16
2.2.1 Pengertian Permukiman Kumuh	16
2.2.2 Elemen Penyusun Permukiman Kumuh.....	17
2.2.3 Faktor Penyebab Permukiman Kumuh.....	19
2.2.4 Karakteristik Permukiman Kumuh.....	20

2.2.5 Kondisi Lingkungan Permukiman Kumuh.....	23
2.2.6 Kondisi Sosial Ekonomo Permukiman Kumuh.....	24
2.3 Kawasan Pesisir	26
2.3.1 Pengertian Kawasan Pesisir	26
2.3.2 Kondisi Fisik Kawasan Pesisir	26
2.3.3 Kondisi Lingkungan Kawasan Pesisir.....	28
2.3.4 Kondisi Sosial ekonomi Masyarakat Kawasan Pesisir.....	31
2.4 Kerangka Teori.....	33
BAB III	
METODE PENELITIAN	34
3.1 Rancangan Penelitian	34
3.2 Lokasi Penelitian.....	35
3.3 Ruang Lingkup Penelitian.....	40
3.4 Populasi dan Sampel	41
3.5 Operasional Variabel Data.....	48
3.6 Jenis dan Sumber Data	49
3.6.1 Data Primer.....	49
3.6.2 Data Sekunder	55
3.7 Analisis Data	56
3.7.1 Pola Permukiman	56
3.7.2 Kondisi Fisik Lingkungan Permukiman Kumuh Kawasan Pesisir ...	59
3.7.3 Mengetahui Pengaruh Sosial Ekonomi Masyarakat Terhadap Permukiman Kumuh	61
3.7.3.1 Variabel Penelitian.....	61
3.7.3.2 Uji Instrumen Penelitian.....	63
3.7.3.3 Uji Regresi Linier Berganda.....	67
3.7.3.4 Uji Normalitas	68
3.7.3.5 Uji Multikolinearitas	69

3.7.3.6 Uji Heteroskedastisitas	70
3.7.3.7 Uji Hipotesis	72
3.8 Prosedur Penelitian.....	73
3.9 Diagram Alir Penelitian.....	75

BAB IV

HASIL DAN PEMBAHASAN

4.1 Kondisi Lokasi Penelitian	76
4.1.1 Letak Astronomis dan Geografis	76
4.1.2 Iklim	81
4.1.3 Geologi.....	85
4.1.4 Geomorfologi	87
4.1.5 Tanah	89
4.1.6 Hidrologi	90
4.1.7 Kependudukan	93
4.1.8 Keuangan Daerah.....	102
4.2 Pola Permukiman Desa Tanjung Seloka, Kecamatan Pulau Laut Selatan Kabupaten Kotabaru.....	104
4.2.1 Analisis <i>Nearst Neighbor</i> (Analisis Tetangga Terdekat).....	104
4.2.2 Pembahasan	112
4.3 Analisis Kondisi Fisik Desa Tanjung Seloka, Kecamatan Pulau Laut Selatan, Kabupaten Kotabaru	115
4.3.1 Analisis Univariat.....	115
4.3.2 Kondisi Fisik Permukiman Desa Tanjung Seloka, Kecamatan Pulau Laut Selatan, Kabupaten Kotabaru.....	120
4.3.3 Pembahasan.....	141
4.4 Hubungan Antara Karakteristik Sosial Ekonomi Masyarakat Terhadap Permukiman Kumuh Pesisir Desa Tanjung Seloka, Kecamatan Pulau Laut Selatan, Kabupaten Kotabaru	144
4.4.1 Hasil Uji Validitas dan Reliabilitas	143
4.4.2 Identitas Responden	145

4.4.3 Karakteristik Sosial Masyarakat	153
4.4.4 Karakteristik Ekonomi Masyarakat	155
4.4.5 Permukiman Kumuh Pesisir	161
4.4.6 Hasil Uji Asumsi Klasik.....	178
4.4.7 Hasil Uji Regresi Linier Berganda.....	182
4.4.8 Uji Hipotesisi (Uji-t).....	184
4.4.9 Pembahasan.....	187

BAB V

KESIMPULAN DAN SARAN

5.1 Kesimpulan	196
5.2 Saran.....	196
5.2.1 Saran untuk Pemerintah	198
5.2.2 Saran untuk Masyarakat.....	199

DAFTAR PUSTAKA..... 200

LAMPIRAN..... 207

DAFTAR GAMBAR

Gambar 2.1 Kerangka Teori.....	33
Gambar 3.1 Kondisi Pesisir Pantai Desa Tanjung Seloka	37
Gambar 3.2 Kondisi Saluran Pembuangan Air Limbah di Desa Tanjung Seloka	37
Gambar 3.3 Peta Lokasi Penelitian.....	39
Gambar 3.4 <i>Continum Nilai Nearest Neighbour Statistict</i>	60
Gambar 3.5 Diagram Alir Penelitian	75
Gambar 4.1 Peta Kecamatan Pulau Laut Selatan	80
Gambar 4.2 Peta Geologi Kabupaten Kotabaru	84
Gambar 4.3 Peta Geomorfologi Kabupaten Kotabaru.....	86
Gambar 4.4 Peta Jenis Tanah Kabupaten Kotabaru.....	89
Gambar 4.5 Peta Hidrologi Kabupaten Kotabaru.....	92
Gambar 4.6 Persentase Agama Penduduk Desa Tanjung Seloka, Kecamatan Pulau Laut Selatanb	98
Gambar 4.7 Peta Sebaran Sarana Peribadatan	97
Gambar 4.8 Peta Sebaran Sarana Pendidikan.....	99
Gambar 4.9 Peta Titik Lokasi Puskesmas	101
Gambar 4.10 Olah Data Citra Satelit Desa Tanjung Seloka, Kecamatan Pulau Laut Selatan	106
Gambar 4.11 Analisis <i>Nearest Neighbour Ratio RT 01 – RT 02</i>	107
Gambar 4.12 Analisis <i>Nearest Neighbour Ratio RT 03</i>	108
Gambar 4.13 Analisis <i>Nearest Neighbour Ratio RT 04 dan RT 05</i>	109
Gambar 4.14 Analisis <i>Nearest Neighbour Ratio RT 06 dan RT 07</i>	110
Gambar 4.15 Analisis <i>Nearest Neighbour Ratio RT 08</i>	111
Gambar 4.16 Tingkat Permanen Bangunan	121
Gambar 4.17 Jenis Material/Bahan Baku untuk Atap	122
Gambar 4.18 Jenis Material/Bahan Baku untuk Dinding Terluas	123
Gambar 4.19 Jenis Material/Bahan Baku untuk Lantai.....	124

Gambar 4.16 Jenis Material/Bahan Baku untuk Plafon	125
Gambar 4.17 Jenis Material/Bahan Baku untuk Pintu	126
Gambar 4.18 Kondisi Jalan	128
Gambar 4.19 Ketersediaan Drainase/Selokan	129
Gambar 4.20 Kondisi Drainase/Selokan	130
Gambar 4.21 Sumber Air Minum	132
Gambar 4.22 Pengelolaan Sampah	134
Gambar 4.23 Tempat Penampungan Sampah	136
Gambar 4.24 Sampah di Sekitar Permukiman.....	137
Gambar 4.25 Diagram Agama Responden	147
Gambar 4.26 Diagram Etnis/Suku Responden	148
Gambar 4.27 Diagram Tingkat Pendidikan Responden	149
Gambar 4.28 Diagram Kerjasama Masyarakat.....	151
Gambar 4.29 Diagram Kepemilikan Jaminan Kesehatan.....	151
Gambar 4.30 Diagram Jenis Jaminan Kesehatan	152
Gambar 4.31 Diagram Jenis Pekerjaan	154
Gambar 4.32 Diagram Jumlah Pendapatan	155
Gambar 4.33 Diagram Jumlah Pengeluaran	157
Gambar 4.34 Diagram Status Rumah	158
Gambar 4.35 Diagram Tanggungan Keluarga	159
Gambar 4.36 Diagram Tingkat Permanen Bangunan Rumah	161
Gambar 4.37 Tingkat Permanen Bangunan Rumah	161
Gambar 4.38 Diagram Material/Bahan Baku Atap Rumah	162
Gambar 4.39 Material/Bahan Baku Atap Rumah	162
Gambar 4.40 Diagram Material/Bahan Baku Dinding Terluas Rumah.....	163
Gambar 4.41 Material/Bahan Baku Dinding Terluas Rumah.....	163
Gambar 4.42 Diagram Material/Bahan Baku Lantai Rumah	164

Gambar 4.43 Material/Bahan Baku Lantai Rumah	165
Gambar 4.44 Diagram Material/Bahan Baku Palfon Rumah	166
Gambar 4.44 Material/Bahan Baku Palfon Rumah	166
Gambar 4.45 Diagram Material/Bahan Baku Pintu Rumah	167
Gambar 4.45 Material/Bahan Baku Pintu Rumah	167
Gambar 4.42 Diagram Kondisi Jalan	168
Gambar 4.42 Diagram Kondisi Jalan	168
Gambar 4.43 Diagram Ketersediaan Drainase/Selokan	169
Gambar 4.44 Diagram Kondisi Drainase/Selokan	170
Gambar 4.45 Diagram Kondisi Drainase/Selokan	170
Gambar 4.46 Diagram Kualitas Air Minum	171
Gambar 4.47 Diagram Kualitas Air Minum	172
Gambar 4.46 Diagram Sumber Air Minum	172
Gambar 4.47 Diagram Kebutuhan Air Minum	173
Gambar 4.48 Diagram Penggunaan <i>Septiktank</i> (Jamban Pribadi).....	173
Gambar 4.49 Diagram Pengelolaan Sampah	175
Gambar 4.50 Diagram Pengelolaan Sampah	175

DAFTAR TABEL

Tabel 1.5 Tabel Keaslian.....	6
Tabel 2.1 Indikator Permukiman Kumuh	24
Tabel 3.1 Kepadatan Penduduk Desa Tanjung Seloka	37
Tabel 3.2 Populasi Penelitian.....	42
Tabel 3.3 Bahan dan Alat Penelitian.....	44
Tabel 3.4 Operasional Variabel.....	46
Tabel 3.5 Pedoman Observasi	50
Tabel 3.6 Kisi-kisi Kuesioner	51
Tabel 3.7 Kebutuhan Data Primer	55
Tabel 3.8 Kebutuhan Data Sekunder	56
Tabel 3.9 Variabel Penelitian (Kondisi Fisik).....	60
Tabel 3.10 Variabel Penelitian	63
Tabel 3.11 Hasil Uji Reliabilitas (X1)	66
Tabel 3.12 Hasil Uji Reliabilitas (X2).....	66
Tabel 3.13 Hasil Uji Reliabilitas (Y).....	66
Tabel 4.1 Jarak Tempuh Desa Tanjung Seloka ke Ibukota Kecamatan dan Ibukota Kabupaten.....	78
Tabel 4.2 Wilayah, Jumlah dan Kepadatan Penduduk Kecamatan Pulau Laut Selatan, Kabupaten Kotabaru.....	78
Tabel 4.3 Curah Hujan Kabupaten Kotabaru.....	81
Tabel 4.4 Kondisi Alam Perkotaan Kabupaten Kotabaru.....	83
Tabel 4.5 Data Satuan Wilayah Pengolahan DAS di Kabupaten Kotabaru	90
Tabel 4.6 Jumlah Penduduk Kecamatan Pulau Laut Selatan.....	93
Tabel 4.7 Kepadatan Penduduk Kecamatan Pulau Laut Selatan	95
Tabel 4.8 Pendidikan Kecamatan Pulau Laut Selatan	98
Tabel 4.9 Sarana Kesehatan di Kecamatan Pulau Laut Selatan	100

Tabel 4.10 PDRB Atas Dasar Harga Konstan Menurut Lapangan Usaha Kabupaten Kotabaru Tahun 2016-2020	102
Tabel 4.12 Distribusi Frekuensi Permukiman Kumuh Pesisir berdasarkan Kondisi Bangunan di Desa Tanjung Seloka, Kecamatan Pulau Laut Selatan, Kabupaten Kotabaru	115
Tabel 4.13 Distribusi Frekuensi Permukiman Kumuh Persisir berdasarkan Kondisi Sarana dan Prasarana Lingkungan di Desa Tanjung Seloka, Kecamatan Pulau Laut Selatan, Kabupaten Kotabaru	118
Tabel 4.14 Rekap Jawaban Responden Mengenai Pengelolaan Sampah Berdasarkan Rukun Tetangga (RT)	139
Tabel 4.15 Kondisi Fisik Lingkungan Permukiman Wilayah Pesisir Desa Tanjung Seloka, Kecamatan Pulau Laut Selatan, Kabupaten Kotabaru	140
Tabel 4.16 Identitas Responden Berdasarkan RT	144
Tabel 4.17 Kelompok Umur	145
Tabel 4.18 Jenis Kelamin.....	146
Tabel 4.19 Jumlah Anggota Keluarga.....	146
Tabel 4.20 Kondisi Sosial Masyarakat Desa Tanjung Seloka, Kecamatan Pulau Laut Selatan, Kabupaten Kotabaru	153
Tabel 4.21 Kondisi Ekonomi Masyarakat Desa Tanjung Seloka, Kecamatan Pulau Laut Selatan, Kabupaten Kotabaru	160
Tabel 4.22 Kondisi Permukiman Kumuh Pesisir Desa Tanjung Seloka, Kecamatan Pulau Laut Selatan, Kabupaten Kotabaru	176
Tabel 4.23 Hasil Uji <i>Normalitas</i>	178
Tabel 4.24 Jenis Data pada Variabel X	180
Tabel 4.25 Hasil Uji <i>Multikolinearitas</i>	181
Tabel 4.26 Hasil Uji <i>Heteroskedastisitas</i>	182
Tabel 4.27 Hasil Uji <i>Regresi Linier Berganda</i>	183
Tabel 4.28 Hasil Uji <i>Parsial (Uji-t)</i>	184
Tabel 2.29 <i>Research Gap</i> dan <i>Novelty</i>	194

DAFTAR LAMPIRAN

Lampiran 1. Rencana Pelaksanaan Penelitian	208
Lampiran 2. Surat Rekomendasi	209
Lampiran 3. Surat Izin Penelitian.....	210
Lampiran 4. Analisis <i>Nerast Neighbour</i>	211
Lampiran 5. Kuesioner Penelitian	217
Lampiran 6. Hasil Uji Validitas dan Reliabilitas	222
Lampiran 7. Rekap Hasil Kuesioner	229
Lampiran 8. Hasil Uji Asumsi Klasik	239
Lampiran 9. Hasil Uji Hipotesis (Uji-T)	240
Lampiran 10. Dokumentasi	242
Lampiran 11. Biodata Penulis	254