

**KESIAPSIAGAAN MASYARAKAT DALAM MENGHADAPI BENCANA
KEBAKARAN PERMUKIMAN DI KELURAHAN TELUK DALAM
BANJARMASIN TENGAH**

SKRIPSI

Untuk Memenuhi Sebagian Persyaratan Dalam Menyelesaikan Program Strata 1 (S1)
Pendidikan Geografi



Disusun Oleh :

Elma Sofiana

NIM. 2110115220030

**JURUSAN PENDIDIKAN GEOGRAFI
FAKULTAS KEGURUAN DAN ILMU PENDIDIKAN
UNIVERSITAS LAMBUNG MANGKURAT
BANJARMASIN**

2025

SKRIPSI

**KESIAPSIAGAAN MASYARAKAT DALAM MENGHADAPI BENCANA
KEBAKARAN PERMUKIMAN DI KELURAHAN TELUK DALAM
BANJARMASIN TENGAH**

**Diajukan Kepada
Universitas Lambung Mangkurat
Untuk Memenuhi Salah Satu Persyaratan
Dalam Menyelesaikan Program Sarjana
Pendidikan Geografi**

**Disusun Oleh :
Elma Sofiana
(2110115220030)**

**JURUSAN PENDIDIKAN GEOGRAFI
FAKULTAS KEGURUAN DAN ILMU PENDIDIKAN
UNIVERSITAS LAMBUNG MANGKURAT
BANJARMASIN**

2025

HALAMAN PENGESAHAN

SKRIPSI

Dipersiapkan dan Disusun Oleh

ELMA SOFIANA
NIM. 2110115220030

Telah dipertahankan didepan dewan penguji
Pada tanggal 29 Oktober 2025

Susunan Dewan Penguji

Pembimbing 1

Dr. Parida Angriani, M.Pd
NIP. 19810927200501 2 002

Penguji 1

Dr. H. Sidharta Advatma, M.Si
NIP. 19671003 200212 1 001

Pembimbing 2

Dr. Eva Alviawati, S.Pd., M.Sc
NIP. 19791127 200801 2 009

Penguji 2

Prof. Dr. Hj. Karunia Puji Hastuti, M.Pd
NIP. 19820213 200312 2 001

Skripsi ini telah diterima sebagai salah satu persyaratan untuk memperoleh gelar
Sarjana Pendidikan Geografi
Tanggal 29 Oktober 2025

Ketua Jurusan Pendidikan Geografi



Prof. Dr. Hj. Karunia Puji Hastuti, M.Pd
NIP. 19820213 200312 2 001


HALAMAN PERSETUJUAN

**KESIAPSIAGAAN MASYARAKAT DALAM MENGHADAPI BENCANA
KEBAKARAN PERMUKIMAN DI KELURAHAN TELUK DALAM
BANJARMASIN TENGAH**


Oleh:

Elma Sofiana
NIM. 2110115220030

Pembimbing Utama


Dr. Parida Angriani, M.Pd
NIP. 19810927200501 2 002


Pembimbing Pendamping


Dr. Eva Alviawati, S.Pd., M.Sc
NIP. 1979112 700801 2 009

Mengetahui,

Ketua Jurusan Pendidikan Geografi
Fakultas Keguruan dan Ilmu Pendidikan
Universitas Lambung Mangkurat

Banjarmasin,


Prof. Dr. Hj. Karunia Puji Hastuti, M.Pd

NIP. 19820213 200312 2 001

PERNYATAAN KEASLIAN TULISAN

Saya yang bertanda tangan dibawah ini :

Nama : Elma Sofiana

NIM : 2110115220030

Jurusan : Pendidikan Geografi

Fakultas : Keguruan dan Ilmu Pendidikan (FKIP)

Universitas : Lambung Mangkurat (ULM)

Dengan ini saya menyatakan bahwa dalam skripsi ini tidak terdapat karya yang pernah diajukan untuk memperoleh gelar kesarjanaan di suatu perguruan tinggi, dan sepanjang pengetahuan saya juga tidak terdapat karya atau pendapat yang pernah ditulis atau diterbitkan oleh orang lain, kecuali yang secara tertulis diacu dalam naskah ini dan disebut didalam daftar pustaka.

Banjarmasin, 08 Desember 2025



Elma Sofiana

NIM. 2110115220030

INTISARI

Kebakaran merupakan salah satu bencana non-alam yang sering terjadi di kawasan permukiman padat penduduk dan menimbulkan kerugian besar. Penelitian ini bertujuan untuk menganalisis tingkat kesiapsiagaan masyarakat dalam menghadapi bencana kebakaran permukiman di Kelurahan Teluk Dalam, Kecamatan Banjarmasin Tengah. Metode yang digunakan dalam penelitian ini adalah kuantitatif deskriptif, populasi dalam penelitian ini adalah 804 KK yang tersebar di 8 RT yang terdata terdapat kejadian kebakaran di Kelurahan Teluk Dalam, dengan jumlah sampel sebanyak 276 responden yang ditentukan menggunakan teknik random sampling. Pengumpulan data dilakukan melalui observasi, kuesioner tertutup, dan dokumentasi. Data yang diperoleh kemudian diolah melalui tahapan editing, scoring, dan tabulating. Hasil penelitian menunjukkan bahwa tingkat kesiapsiagaan masyarakat berada pada kategori tidak siap dengan skor 45,97. Rendahnya tingkat kesiapsiagaan dipengaruhi oleh kondisi lingkungan dengan kepadatan permukiman, akses jalan sempit, serta kurangnya koordinasi kesiapsiagaan tingkat masyarakat, masyarakat juga cenderung bersikap reaktif dan mengandalkan pengetahuan berdasarkan pengalaman ketika menghadapi bencana kebakaran tanpa adanya perencanaan yang sistematis. Oleh karena itu, diperlukan peningkatan kapasitas masyarakat melalui edukasi kebencanaan, simulasi evakuasi, serta pembentukan sistem kesiapsiagaan berbasis komunitas agar masyarakat lebih mandiri dan tangguh dalam menghadapi bencana kebakaran.

Kata Kunci : Kesiapsiagaan Masyarakat, Kebakaran Permukiman, Kelurahan Teluk Dalam

ABSTRACT

Fires are one of the non-natural disasters that often occur in densely populated residential areas and cause large losses. This study aims to analyze the level of community preparedness in dealing with residential fire disasters in Teluk Dalam Village, Central Banjarmasin District. The method used in this study is descriptive quantitative, the population in this study is 804 families spread across 8 RTs where there are recorded fire incidents in Teluk Dalam Village, with a sample number of 276 respondents determined using random sampling techniques. Data collection was carried out through observation, closed questionnaires, and documentation. The data obtained is then processed through editing, scoring, and tabulating stages. The results of the study showed that the level of community preparedness was in the category of unprepared with a score of 45.97. The low level of preparedness is influenced by environmental conditions with residential density, narrow road access, and lack of coordination of preparedness at the community level. People also tend to be reactive and rely on knowledge based on experience when facing fire disasters without systematic planning. Therefore, it is necessary to increase community capacity through disaster education, evacuation simulations, and the establishment of a community-based preparedness system so that the community is more independent and resilient in dealing with fire disasters.

Keywords: Community Preparedness, Residential Fires, Teluk Dalam Village

KATA PENGANTAR

Puji syukur, Alhamdulillah penulis panjatkan atas kehadiran Allah SWT yang telah melimpahkan rahmat serta hidayahnya, sehingga menghantarkan penulis mampu menyelesaikan skripsi dengan judul : “Kesiapsiagaan Masyarakat Dalam Menghadapi Bencana Kebakaran Permukiman di Kelurahan Teluk Dalam, Banjarmasin Tengah”. Penelitian ini tidak akan selesai tanpa adanya peran dan bantuan serta masukan dan saran dari berbagai pihak. Oleh sebab itu, penulis mengucapkan terimakasih yang tak terhingga kepada :

1. Bapak Prof Dr. Ahmad, S.E., M.Si. selaku Rektor Universitas Lambung Mangkurat
2. Ibu Prof. Dr. Deasy Arisanty, M.Sc Selaku wakil dekan 1 FKIP Universitas Lambung Mangkurat.
3. Ibu Prof Dr. Hj. Karunia Puji Hastuti, M.Pd. selaku Koordinator Program Studi Pendidikan Geografi, Fakultas Keguruan dan Ilmu Pendidikan, Universitas Lambung Mangkurat.
4. Ibu Dr. Parida Anggraini, M.Pd dan ibu Dr. Eva Alviawati, M.Sc, selaku dosen pembimbing yang telah banyak memberi arahan, motivasi dan membimbing penulis dari awal penulisan skripsi sampai selesai.
5. Bapak Dr. H. Sidharta Adyatma, M.Si dan ibu Prof Dr. Hj. Karunia Puji Hastuti, M.Pd, selaku dosen penguji yang telah memberikan banyak saran dan masukan dalam penyusunan skripsi ini.
6. Seluruh Bapak/ibu Dosen Pendidikan Geografi, Fakultas Keguruan dan Ilmu Pendidikan, Universitas Lambung Mangkurat. Terimakasih atas ilmu yang diberikan selama perkuliahan.
7. Support system terdepan penulis dan juga garda terdepan yaitu orang tua tercinta, terimakasih atas do'a, kasih sayang yang tak terhingga, semangat serta dukungan yang tiada henti. Setiap langkah dan pencapaian ini tidak terwujud tanpa pengorbanan dan cinta tulus yang diberikan selama ini.

8. Ke empat kaka penulis Elia Supriani, Emilia Hartini, Endra Hardi, dan Ervita Rahmayanti. Terima Kasih kepada kakak-kakakku tercinta yang selalu memberi semangat dan dukungan dalam setiap langkah perjalanan ini.
9. Keponakan penulis M.Satrio Hardika Pratama, Nur Okta Mahya Aqifa, Geanesya Pramundita, Dzakira Thalita Zahra, M. Fadhil Bilal Raharjo, dan Sabira Nadzifa Khairunnisa. Terimakasih telah hadir dan menjadi pembangkit semangat penulis.
10. Ibu Ariani, S.Pd, selaku wali kelas penulis saat di SMAN 1 Muara Komam, terimakasih sudah membimbing dan mengantar penulis sampai bangku perkuliahan.
11. Sahabat penulis Jaidatunnisa terimakasih selalu menemani di suka maupun duka di tempat yang jauh dari rumah kita ini. Dan Aliyah Nuryanti, walaupun terpisah jarak terimakasih dukungan dan semangat yang selalu di berikan.
12. Sahabat penulis MahasisWOW Anisya Nurwahidiah, Bayshera Andinda Putri, Yogi Restu Nuri Andariana. Terimakasih sudah menjadi tempat berbagi cerita, keluh kesah dan selalu memberikan semangat selama proses panjang ini. Terimakasih telah menjadi teman sekaligus keluarga di perantauan ini.
13. Teruntuk GEO 21 khususnya Kelas B, terimakasih atas pengalaman seru yang diberikan selama perkuliahan, terimakasih atas kebersamaan sehingga perjuangan ini terasa lebih bermakna.
14. Semuha pihak yang tidak bisa penulis sebutkan satu persatu, terima kasih atas bantuan dan dukungannya.
15. Dan tak kalah penting, terimakasih kepada diri sendiri. You did well! Terimakasih sudah bertahan dan berjuang menghadapi keraguan dan ketakutan dan percaya pada diri sendiri dan dapat menyelesaikan skripsi ini. Ini adalah langkah menuju impian yang lebih besar.

Banjarmasin, 28 Oktober 2015

Elma Sofiana

NIM. 2110115220020

DAFTAR ISI

HALAMAN PENGESAHAN	Kesalahan! Bookmark tidak ditentukan.
HALAMAN PERSETUJUAN	Kesalahan! Bookmark tidak ditentukan.
PERNYATAAN KEASLIAN TULISAN	Kesalahan! Bookmark tidak ditentukan.
INTISARI	v
ABSTRACT	vi
KATA PENGANTAR	vii
DAFTAR ISI	x
DAFTAR GAMBAR	xii
DAFTAR TABEL	xiii
BAB 1 PENDAHULUAN	1
A. Latar Belakang	1
B. Rumusan Masalah	4
C. Tujuan Penelitian.....	4
D. Manfaat Penelitian	4
E. Asumsi dan Keterbatasan Penelitian.....	5
F. Ruang Lingkup Penelitian	6
G. Definisi Operasional.....	6
BAB II TINJAUAN PUSTAKA	8
A. Landasan Teori.....	8
B. Keaslian Penelitian.....	15
C. Kerangka Berpikir	19
BAB III METODE PENELITIAN	21
A. Rancangan Penelitian	21
B. Lokasi Penelitian	21
C. Populasi dan Sampel.....	24
D. Variabel Penelitian.....	26
E. Pengumpulan Data	27

F. Pengolahan Data	30
G. Analisis Data.....	31
H. Diagram Alir	33
BAB IV HASIL DAN PEMBAHASAN	34
A. Deskripsi Wilayah.....	34
B. Hasil Penelitian	51
C. Pembahasan.....	64
BAB V KESIMPULAN DAN SARAN.....	69
A. Kesimpulan	69
B. Saran.....	69
DAFTAR PUSTAKA.....	71
LAMPIRAN.....	75

DAFTAR GAMBAR

Gambar 2. 1 Kerangka Berpikir	20
Gambar 3. 1 Peta Lokasi	23
Gambar 3. 2 Diagram Alir.....	33
Gambar 4. 1 Peta Administrasi.....	36
Gambar 4. 2 Peta Jenis Tanah	38
Gambar 4. 3 Peta Geologi	40
Gambar 4. 4 Peta Topografi	42
Gambar 4. 5 Peta Hidrologi.....	44
Gambar 4. 6 Jalur keluar rumah terjaga dengan baik dan kosong.....	56
Gambar 4. 7 Kondisi Lingkungan Padat	57
Gambar 4. 8 Penampungan air yang dapat dimanfaatkan sebagai pemadam awal	58
Gambar 4. 9 Permukiman padat dengan gang sempit	61
Gambar 4. 10 Posko BPK.....	62

DAFTAR TABEL

Tabel 2. 1 Keaslian Penelitian	15
Tabel 3. 1 Data RT Yang Terdapat Kejadian Kebakaran di Kelurahan Teluk Dalam ...	24
Tabel 3. 2 Variabel Penelitian	26
Tabel 3. 3 Pengumpulan Data Primer dan Sekunder	29
Tabel 3. 4 klasifikasi nilai dan kategori.....	32
Tabel 4. 1 Luas Wilayah Per kelurahan Kecamatan Banjarmasin Tengah	35
Tabel 4. 2 Jenis tanah	37
Tabel 4. 3 Formasi Geologi	39
Tabel 4. 4 Klasifikasi Kemiringan Lereng, Van Zuidam 1983	41
Tabel 4. 5 Daftar Nama Sungai	43
Tabel 4. 6 Jumlah Curah Hujan (mm) Pada Setiap Bulan di Kota Banjarmasin.....	45
Tabel 4. 7 Parameter Curah Hujan Tahunan	46
Tabel 4. 8 Klasifikasi iklim menurut Schmidt dan Ferguson	46
Tabel 4. 9 Hasil Perhitungan Iklim.....	47
Tabel 4. 10 Data Penduduk.....	48
Tabel 4. 11 Fasilitas Pendidikan Kecamatan Banjarmasin Tengah.....	49
Tabel 4. 12 Daftar industri besar dan sedang di Kecamatan Banjarmasin Tengah.....	50
Tabel 4. 13 Jumlah Tempat Ibadah di Kecamatan Banjarmasin Tengah	51
Tabel 4. 14 Jumlah Karakteristik Responden Berdasarkan Jenis Kelamin	52
Tabel 4. 15 Jumlah Responden Berdasarkan Umur	52
Tabel 4. 16 Jumlah Responden Berdasarkan Jenis Pekerjaan	53
Tabel 4. 17 Kesiapan Masyarakat Teluk Dalam, Sebelum Terjadi Kebakaran Permukiman. Di Rumah.	55
Tabel 4. 18 Kesiapan Masyarakat Teluk Dalam, Sebelum Terjadi Kebakaran Permukiman. Di Lingkungan	57
Tabel 4. 19 Kesiapan Masyarakat Teluk Dalam, Saat Terjadi Kebakaran Permukiman. Di rumah.....	59

Tabel 4. 20 Kesiapan Masyarakat Teluk Dalam, Setelah Terjadi Kebakaran	
Permukiman.....	61
Tabel 4. 21 Hasil Skoring Indikator Kesiapsiagaan	63

DAFTAR LAMPIRAN

Lampiran 1. 1 Surat Ijin Penelitian.....	75
Lampiran 1. 2 Lembar Validasi.....	77
Lampiran 1. 3 Hasil Skoring Kuesioner.....	83
Lampiran 1. 4 Instrumen Penelitian (Kuesioner).....	88
Lampiran 1. 5 Data Kejadian Kebakaran di Kelurahan Teluk Dalam.....	93
Lampiran 1. 6 Dokumentasi Penelitian.....	94