

**ANALISIS SEKTOR UNGGULAN KABUPATEN KUTAI
KARTANEGARA PROVINSI KALIMANTAN TIMUR TAHUN 2019-2024**

SKRIPSI

Untuk Seminar dalam penulisan Skripsi

NOOR ANNISA

2110416320032



Program Studi Geografi

**KEMENTERIAN PENDIDIKAN TINGGI, SAINS, DAN TEKNOLOGI
UNIVERSITAS LAMBUNG MANGKURAT
FAKULTAS ILMU SOSIAL DAN ILMU POLITIK
BANJARMASIN**

2025

HALAMAN PERNYATAAN

Dengan ini saya menyatakan bahwa dalam Skripsi ini tidak terdapat karya yang pernah diajukan untuk memperoleh gelar kesarjanaan pada suatu perguruan tinggi, juga tidak terdapat karya atau pendapat yang pernah ditulis atau diterbitkan oleh orang lain, kecuali yang secara tertulis diacu pada naskah ini serta disebutkan dalam daftar pustaka.

Banjarmasin, 22 Agustus 2025

Yang menyatakan.



Noor Annisa

NIM.2110416320032

HALAMAN PERSETUJUAN UJIAN SKRIPSI

ANALISIS SEKTOR UNGGULAN KABUPATEN KUTAI KARTANEGARA
PROVINSI KALIMANTAN TIMUR TAHUN 2019-2024

Dipersiapkan dan disusun oleh

Noor Annisa


NIM. 2110416320032

Telah dipertahankan di depan Tim Penguji

Pada tanggal:


Susunan Tim Penguji

Ketua Penguji,




Dr. Ellyn Notmelani, M.Pd, M.S.

Anggota Tim Penguji:



1. Dr. Norma Yuni Kartika, M.Pd., M.Sc



2. Dr. Ruediansyah, S.Pd.L., M.Pd.I

Skripsi ini telah diterima sebagai salah satu persyaratan
untuk memperoleh gelar sarjana

Banjarmasin,

Koordinator
Studi Geografi,



Ghinia Anastasia Muntar, S.Si., M.Si
NIP.19910608 202204 2 002

Program

Dekan FISIP ULM,



Prof. Dr. Budi Syadri, S.Sos., M.Si
NIP.19750122 198002 1 001

LEMBAR PENGESAHAN SKRIPSI

ANALISIS SEKTOR UNGGULAN KABUPATEN KUTAI
KARTANEGARA PROVINSI KALIMANTAN TIMUR TAHUN 2019-2024

- A. Nama Mahasiswa : Noor Annisa NIM. 2110416320032
B. Dinyatakan lulus dengan nilai dalam ujian mempertahankan skripsi Tingkat Sarjana (S1) Geografi Fakultas Ilmu Sosial dan Ilmu Politik Universitas Lambung Mangkurat pada tanggal:

C. Tim Penguji

a) Ketua

(Dr. Eilyn Normelani, M.Pd, M.S.)

NIP. 198012112003122002


(.....)

b) Penguji I

(Dr. Norma Yuni Kartika M.Pd., M.Sc)

NIP. 1983060320008012009



c) Penguji II

(Dr. Rusdiansyah, S.Pd.I., M.Pd.I)

NIP. 19840720201801113001


(.....)

Mengetahui


Dekan



Prof. Dr. H. Biji Suryadi, S.Sos., M.Si
NIP.19730122 199802 1 001

Banjarmasin,

Koordinator
Program Studi Geografi



Ghinia Anastasia Muhtar, S.Si., M.Si
NIP.19910608 202204 2 002

ABSTRAK

Noor Annisa, NIM 2110426320032, Analisis Sektor Unggulan Kabupaten Kutai Kartanegara Provinsi Kalimantan Timur Tahun 2019-2024 Kabupaten Kutai Kartanegara menjadi salah satu wilayah di Provinsi Kalimantan Timur yang memiliki karakteristik geografis khas dengan puluhan sungai yang tersebar di hampir seluruh kecamatan, termasuk Sungai Mahakam sebagai sungai terpanjang dengan panjang sekitar 920 km. Wilayah ini juga memiliki posisi strategis karena berbatasan langsung dengan beberapa kabupaten/kota penting seperti Malinau, Kutai Timur, Kota Bontang, Selat Makassar, Penajam Paser Utara, Balikpapan, dan Kutai Barat. Kondisi geografis dan letak wilayah ini memberikan potensi besar dalam pengembangan sektor-sektor ekonomi lokal.

Penelitian ini memiliki tujuan untuk mengetahui dan menganalisis sektor-sektor unggulan perekonomian di Kabupaten Kutai Kartanegara periode 2019–2023. Metode yang digunakan meliputi analisis Location Quotient (LQ), Shift Share, Tipologi Klassen, dan Model Ratio Pertumbuhan (MRP). Pendekatan ini memungkinkan evaluasi terhadap kontribusi dan pertumbuhan masing-masing sektor ekonomi, serta penentuan sektor mana yang memiliki keunggulan komparatif dan potensi berkembang di masa depan.

Hasil pengolahan data menunjukkan bahwa sektor pertambangan, pertanian, kehutanan, perikanan, serta pengadaan listrik dan gas tergolong sebagai sektor basis dengan nilai Location Quotient (LQ) lebih dari satu. Keunggulan sektor-sektor tersebut semakin diperkuat oleh temuan analisis Shift Share, Tipologi Klassen, dan Model Rasio Pertumbuhan (MRP) yang menunjukkan bahwa sektor-sektor ini memiliki laju pertumbuhan yang relatif lebih tinggi serta kontribusi yang signifikan terhadap Produk Domestik Regional Bruto (PDRB) daerah. Secara umum, struktur perekonomian Kabupaten Kutai Kartanegara dapat dikategorikan sebagai kuat dan berdaya saing, serta berpotensi besar dalam mendukung pertumbuhan ekonomi daerah yang berkelanjutan.

Kata Kunci: Kutai Kartanegara, sektor unggulan, Location Quotient, pertumbuhan ekonomi, Tipologi Klassen

ABSTRACT

Noor Annisa, NIM 2110426320032, *Analysis of Leading Sector in Kutai Kartanegara Regency, East Kalimantan Province 2019-2023*. Kutai Kartanegara Regency is one of the regions in East Kalimantan Province, characterized by its unique geographical features, including dozens of rivers spread across nearly all districts. The Mahakam River, stretching approximately 920 kilometers, is the longest and serves as a vital transportation route alongside road networks. Strategically located, the regency shares borders with Malinau, East Kutai, and Bontang to the north; the Makassar Strait to the east; Penajam Paser Utara and Balikpapan to the south; and West Kutai to the west. These geographical advantages provide a strong foundation for local economic development.

This study aims to identify and analyze the leading economic sectors in Kutai Kartanegara Regency during the period 2019–2023. The analytical methods used include Location Quotient (LQ), Shift Share, Klassen Typology, and the Growth Ratio Model (MRP). These tools allow for a comprehensive evaluation of each sector's growth dynamics and contribution to the regional economy, helping to determine which sectors hold the most potential for future development.

The results indicate that mining, agriculture, forestry, fisheries, and electricity and gas supply are the regency's leading sectors, as evidenced by high LQ values. Further analysis using Shift Share, Klassen Typology, and MRP confirms that these sectors are not only growing rapidly but also make a significant contribution to the Gross Regional Domestic Product (GRDP). Overall, the economic structure of Kutai Kartanegara is considered strong, competitive, and holds great potential to support sustainable regional economic growth.

Keywords: Kutai Kartanegara, leading sectors, Location Quotient, economic growth, Klassen Typology

KATA PENGANTAR

Puji syukur penyusun panjatkan kehadiran Allah /tuhan yang Maha Esa yang sudah melimpahkan karunia beserta rahmat-Nya, sehingga penyusun dapat menyelesaikan penelitian dengan judul “Analisis Sektor Unggulan di wilayah Kabupaten Kutai Kartanegara Provinsi Kalimantan Timur Tahun 2019-2024”. penyusunan penelitian ini merupakan salah satu syarat yang harus dipenuhi mahasiswa program Studi Geografi, Fakultas Ilmu Sosial dan Ilmu Politik, Universitas Lambung Mangkurat. penelitian ini disusun atas kerjasama dan berkat bantuan berasal berbagai pihak. di kesempatan ini penyusun mengucapkan terima kasih kepada:

1. Bapak Prof Dr. H. Budi Suryadi. S.Sos., M.Si., selaku Dekan Fakultas Ilmu Sosial dan Ilmu Politik, Universitas Lambung Mangkurat
 2. Ibu Ghinia Anastasia Muhtar, S.Si., selaku koordinator program Studi Geografi, Fakultas Ilmu Sosial dan Ilmu Politik, Universitas Lambung Mangkurat.
 3. Ibu Dr. Rosalina Kumalawati., M.Si., selaku dosen pembimbing akademik di program Studi Geografi, Fakultas Ilmu Sosial dan Ilmu Politik, Universitas Lambung Mangkurat.
 4. Ibu Dr. Ellyn Normelani, M.Pd., MS., selaku dosen pembimbing skripsi di program Studi Geografi, Fakultas Ilmu Sosial dan Ilmu Politik, Universitas Lambung Mangkurat.
 5. Seluruh dosen di program Studi Geografi, FISIP ULM yang memberikan dukungan moril.
 6. Orang tua saya yaitu Bapak Syahmin dan ibu Ema Hezriana yang selalu memberikan dukungan dan doa.
 7. Semua pihak yang telah membantu sampai terselesaikannya Skripsi ini.
- Penyusun menyadari adanya keterbatasan di dalam penyusunan ini. besar harapan penyusun akan saran dan kritik yang bersifat membangun. Akhirnya Penyusun berharap agar laporan ini bisa bermanfaat bagi penyusun dan bagi pembaca sekalian.

Banjarmasin, 22 Agustus 2025



Noor Annisa

NIM. 211046320032

DAFTAR ISI

HALAMAN PERSETUJUAN UJIAN SKRIPSI	iii
LEMBAR PENGESAHAN SKRIPSI.....	iii
KATA PENGANTAR	viii
DAFTAR ISI	ix
DAFTAR TABEL	xi
DAFTAR GAMBAR.....	xii
DAFTAR LAMPIRAN	xiii
BAB I PENDAHULUAN	1
1.1 Latar Belakang.....	1
1.2 Rumusan Masalah.....	6
1.3 Tujuan Penelitian	6
1.4 Manfaat Penelitian	6
1.4.1 Manfaat Teoritis.....	6
1.4.2 Manfaat Praktis.....	7
1.5 Keaslian Penelitian.....	9
BAB II KAJIAN PUSTAKA.....	20
2.1 Sektor Unggulan	20
2.2 Location Quetient (LQ)	21
2.3 Analisis <i>Shift share</i>	22
2.4 PDRB (Produk Domestik Regional Bruto).....	23
2.5 Teori Basis Ekonomi.....	25
2.6 Teori Pertumbuhan Ekonomi	26
2.7 Kerangka Berpikir.....	31
BAB III METODE PENELITIAN.....	33
3.1 Desain Penelitian.....	33
3.2 Lokasi Penelitian.....	34
3.3 Operasional Variabel Penelitian.....	37

3.4.	Pengumpulan Data	39
3.5.	Analisis Data.....	39
3.5.1	Analisis <i>Location Quetient</i> (LQ).....	40
3.5.2	Analisis <i>Shift share</i>	41
3.5.3	Analisis Tipologi Klassen.....	42
3.5.4	Analisis Model Rasio Pertumbuhan (MRP)	43
3.6.	Tahapan Penelitian.....	44
3.6.1	Tahap persiapan	45
3.6.2	Tahap Analisis	45
3.6.3	Tahap Hasil.....	45
3.7.	Diagram Alir Penelitian.....	48
BAB IV HASIL DAN PEMBAHASAN.....		49
4.1	Kondisi Daerah Penelitian.....	49
4.1.1	Letak.....	49
4.1.2	Kondisi Fisik.....	53
4.1.3	Kondisi Sosial	74
4.2	Hasil Dan Pembahasan.....	83
4.2.1	Analisis Komoditas Unggulan Basis dan Non-Basis Pada Kabupaten Kutai Kartanegara.....	86
4.2.2	Tingkat Kompetitif Komoditas Sektor Unggulan Di Kabupaten Kutai Kartanegara.....	102
BAB V PENUTUP		157
5.1	Kesimpulan	157
5.2	Saran	158
DAFTAR PUSTAKA		160
LAMPIRAN.....		164

DAFTAR TABEL

Tabel 1. 1 Laju Pertumbuhan Produk Domestik Regional Bruto (Pdrb) Kabupaten Kutai Kartanegara Tahun 2019-2024.....	5
Tabel 1. 2 Keaslian Penelitian	9
Tabel 3. 1 Variabel Penelitian.....	38
Tabel 3. 2 Kebutuhan Data	39
Tabel 3. 3 Klasifikasi Potensi Komoditas I Di Kabupaten Berdasarkan Tipologi Klassen	43
Tabel 3. 4 Model Rasio Pertumbuhan (Mrp).....	44
Tabel 4. 2 Pembagian Wilayah Administrasi Kabupaten Kutai Kartanegara Provinsi Kalimantan Timur Tahun 2024.....	51
Tabel 4. 3 Luas Kemiringan Lereng Di Kabupaten Kutai Kartanegara.....	53
Tabel 4. 4 Jumlah Curah Hujan Dan Jumlah Hari Hujan Kabupaten Kutai Kartanegara Tahun 2024.....	59
Tabel 4. 5 Data Suhu Udara Berdasarkan Bulan Kabupaten Kutai Kartanegara Tahun 2024	60
Tabel 4. 6 Persebaran Agama Di Kabupaten Kutai Kartanegara Tahun 2024	74
Tabel 4. 7 Laju Pertumbuhan Produk Domestik Regional Tahun 2019-2024.....	76
Tabel 4. 8 Produk Domestik Regional Bruto Menurut Lapangan Usaha Tahun 2019-2024.....	79
Tabel 4. 9 Garis Kemiskinan Kabupaten Kutai Kartanegara Tahun 2019-2024.....	81
Tabel 4. 10 Ketenagakerjaan Kabupaten Kutai Kartanegara Tahun 2019-2024.....	82
Tabel 4. 11 Produk Domestik Regional Bruto Kabupaten Kutai Kartanegara Tahun 2019-2024.....	84
Tabel 4. 12 Produk Domestik Regional Bruto Provinsi Kalimantan Timur Tahun 2019-2024.....	85
Tabel 4. 13 Hasil Perhitungan Sektor Pertanian, Kehutanan, Dan Perikanan	88
Tabel 4. 14 Hasil Perhitungan Sektor Pertambangan Dan Penggalian.....	90
Tabel 4. 15 Hasil Perhitungan Sektor Industri Pengolahan	91

Tabel 4. 16 Hasil Perhitungan Sektor Pengadaan Listrik Dan Gas.....	92
Tabel 4. 17 Hasil Perhitungan Sektor Pengadaan Air, Pengelolaan Sampah, Limbah, Dan Daur Ulang	94
Tabel 4. 18 Hasil Perhitungan Sektor .Konstruksi.....	95
Tabel 4. 19 Hasil Perhitungan Dari Sektor Perdagangan Besar Dan Eceran; Reparasi Mobil Dan Sepeda Motor.....	96
Tabel 4. 20 Hasil Perhitungan Dari Sektor Transportasi Dan Pergudang	97
Tabel 4. 21 Hasil Perhitungan Dari Sektor Penyediaan Akomodasi Dan Makan Minum.....	97
Tabel 4. 22 Hasil Perhitungan Dari Sektor Informasi Dan Komunikasi	97
Tabel 4. 23 Hasil Perhitungan Dari Sektor Jasa Keuangan Dan Asuransi	98
Tabel 4. 24 Hasil Perhitungan Dari Sektor Real Estate.....	98
Tabel 4. 25 Hasil Perhitungan Dari Sektor Jasa Perusahaan	98
Tabel 4. 26 Hasil Perhitungan Dari Sektor Administrasi Pemerintahan, Pertahanan, Dan Jaminan Sosial Wajib.....	99
Tabel 4. 27 Hasil Perhitungan Dari Sektor Jasa Pendidikan	99
Tabel 4. 28 Hasil Perhitungan Dari Sektor Jasa Kesehatan Dan Kegiatan Sosial.....	99
Tabel 4. 29 Hasil Perhitungan Dari Sektor Jasa Lainnya.....	100
Tabel 4. 30 Analisis Hasil Perhitungan Shift Share Tahun 2019-2024.....	105
Tabel 4. 31 Hasil Perhitungan Shift Share Subsektor Pertanian, Kehutanan, Dan Perikanan	116
Tabel 4. 32 Hasil Perhitungan Shift Share Subsektor Pertambangan Dan Penggalan	117
Tabel 4. 33 Hasil Perhitungan Shift Share Subsektor Industri Pengolahan.....	118
Tabel 4. 34 Hasil Perhitungan Shift Share Subsektor Pengadaan Listrik Dan Gas	118
Tabel 4. 35 Hasil Perhitungan Shift Share Subsektor Pengadaan Air; Pengelolaan Sampah, Limbah, Dan Daur Ulang	119
Tabel 4. 36 Hasil Perhitungan Shift Share Subsektor Konstruksi	120
Tabel 4. 37 Hasil Perhitungan Shift Share Subsektor Perdagangan Besar Dan Eceran; Reparasi Mobil Dan Sepeda Motor.....	120

Tabel 4. 38 Hasil Perhitungan Shift Share Subsektor Transportasi Dan Pergudangan.....	121
Tabel 4. 39 Hasil Perhitungan Shift Share Subsektor Penyediaan Akomodasi Dan Makan Minum	1221
Tabel 4. 40 Hasil Perhitungan Shift Share Subsektor Informasi Dan Komunikasi	122
Tabel 4. 41 Hasil Perhitungan Shift Share Subsektor Jasa Keuangan Dan Asuransi	123
Tabel 4. 42 Hasil Perhitungan Shift Share Subsektor Real Estat.....	123
Tabel 4. 43 Hasil Perhitungan Shift Share Subsektor Jasa Perusahaan.....	124
Tabel 4. 44 Hasil Perhitungan Shift Share Subsektor Administrasi Pemerintahan, Pertahanan, Dan Jaminan Sosial Wajib.....	124
Tabel 4. 45 Hasil Perhitungan Shift Share Subsektor Jasa Pendidikan.....	125
Tabel 4. 46 Hasil Perhitungan Shift Share Subsektor Jasa Kesehatan Dan Kegiatan Sosial.....	125
Tabel 4. 47 Hasil Perhitungan Shift Share Subsektor Jasa Lainnya	126
Tabel 4. 48 Hasil Perhitungan Tipologi Klassen Subsektor Pertanian, Kehutanan, Dan Perikanan.....	130
Tabel 4. 49 Hasil Perhitungan Tipologi Klassen Perambangan Dan Industri	131
Tabel 4. 50 Hasil Perhitungan Tipologi Klassen Industri Pengolahan.....	131
Tabel 4. 51 Hasil Perhitungan Tipologi Klassen Pengadaan Listrik Dan Gas...	132
Tabel 4. 52 Hasil Perhitungan Tipologi Klassen Sektor Pengadaan Air, Pengelolaan Sampah, Limbah, Dan Daur Ulang	133
Tabel 4. 53 Hasil Perhitungan Tipologi Klassen Kontruksi	134
Tabel 4. 54 Hasil Perhitungan Tipologi Klassen Perdagangan Besar Dan Eceran; Reparasi Mobil Dan Sepeda Motor	134
Tabel 4. 55 Hasil Perhitungan Tipologi Klassen Transportasi Dan Pergudangan	135
Tabel 4. 56 Hasil Perhitungan Tipologi Klassen Penyediaan Akomodasi Dan Makan Minum	136
Tabel 4. 57 Hasil Perhitungan Tipologi Klassen Informasi Dan Komunikasi.....	136
Tabel 4. 58 Hasil Perhitungan Tipologi Klassen Jasa Keuangan Dan Asuransi.	137

Tabel 4. 59 Hasil Perhitungan Tipologi Klassen Real Estat.....	137
Tabel 4. 60 Hasil Perhitungan Tipologi Klassen Jasa Perusahaan.....	138
Tabel 4. 61 Hasil Perhitungan Tipologi Klassen Administrasi Pemerintahan, Pertahanan Dan Jaminan Sosial.....	139
Tabel 4. 62 Hasil Perhitungan Tipologi Klassen Jasa Pendidikan.....	139
Tabel 4. 63 Hasil Perhitungan Tipologi Klassen Jasa Kesehatan Dan Kegiatan Sosial.....	140
Tabel 4. 64 Hasil Perhitungan Tipologi Klassen Jasa Lainnya.....	140
Tabel 4. 65 Hasil Perhitungan Model Ratio Pertumbuhan (Mrp) Pertanian, Kehutanan, Dan Perikanan.....	145
Tabel 4. 66 Hasil Perhitungan Model Ratio Pertumbuhan (Mrp) Industri Pengolaha.....	146
Tabel 4. 67 Hasil Perhitungan Model Ratio Pertumbuhan (Mrp) Pengadaan Listrik Dan Gas.....	146
Tabel 4. 68 Hasil Perhitungan Model Ratio Pertumbuhan (Mrp) Pengadaan Air, Pengelolaan Sampah, Limbah, Dan Daur Ulang.....	147
Tabel 4. 69 Hasil Perhitungan Model Ratio Pertumbuhan (Mrp) Konstruksi	147
Tabel 4. 70 Hasil Perhitungan Model Ratio Pertumbuhan (Mrp) Perdagangan Besar Dan Eceran.....	148
Tabel 4. 71 Hasil Perhitungan Model Ratio Pertumbuhan (Mrp) Transportasi Dan Pergudangan.....	148
Tabel 4. 72 Hasil Perhitungan Model Ratio Pertumbuhan (Mrp) Penyediaan Akomodasi Dan Makan Minum.....	150
Tabel 4. 73 Hasil Perhitungan Model Ratio Pertumbuhan (Mrp).....	150
Tabel 4. 74 Hasil Perhitungan Model Ratio Pertumbuhan (Mrp) Jasa Keuangan Dan Asuransi.....	151
Tabel 4. 75 Hasil Perhitungan Model Ratio Pertumbuhan (Mrp) Real Estat	151
Tabel 4. 76 Hasil Perhitungan Model Ratio Pertumbuhan (Mrp) Jasa Perusahaan	152
Tabel 4. 77 Hasil Perhitungan Model Ratio Pertumbuhan (Mrp) Administrasi Pemerintahan, Pertahanan, Dan Jaminan Sosial Wajib.....	152
Tabel 4. 78 Hasil Perhitungan Model Ratio Pertumbuhan (Mrp) Jasa Pendidikan	153

Tabel 4. 79 Hasil Perhitungan Model Ratio Pertumbuhan (Mrp) Jasa Kesehatan Dan Kegiatan Sosial.....	153
Tabel 4. 80 Hasil Perhitungan Model Ratio Pertumbuhan (Mrp) Jasa Lainnya	154
Tabel 4. 81 Nilai Model Ratio Pertumbuhan (Mrp) Kabupaten Kutai Kartanegara Tahun 2019-2024.....	154

DAFTAR GAMBAR

Gambar 2. 1 Kerangka Berpikir.....	32
Gambar 4. 1 Peta Letak Kabupaten Kutai Kartanegara.....	52
Gambar 4. 2 Peta Penggunaan Lahan Kabupaten Kutai Kartanegara.....	57
Gambar 4. 3 Peta geologi Kabupaten Ktai Kartanegara.....	65
Gambar 4. 4 Peta Jenis Tanah Kabupaten Kutai Kartanegara.....	71
Gambar 4. 5 Peta Jenis Tanah Kabupaten Kutai Kartanegara.....	73
Gambar 4. 6 Perbandingan inflasi kabupaten kutai kartanegara.....	80

DAFTAR LAMPIRAN

Lampiran 1. 1 Rancangan Pelaksanaan Penelitian.....	164
Lampiran 1. 2 Surat Izin Melaksanakan Penelitian.....	165
Lampiran 1. 3 Produk Domestik Regional Bruto Kabupaten Kutai Kartanegara Tahun 2019-2024.....	166
Lampiran 1. 4 Produk Domestik Regional Bruto Provinsi Kalimantan Timur Tahun 2019-2024.....	167