

**“TINGKAT KESIAPSIAGAAN MASYARAKAT TERHADAP
BENCANA BANJIR DI KECAMATAN
BANJARMASIN SELATAN”**

SKRIPSI

Untuk Memenuhi Sebagian Persyaratan
Guna Mencapai Derajat S-1

**RIFKHAH ADAWIAH
2010416320015**



Program Studi Geografi

**KEMENTERIAN PENDIDIKAN, KEBUDAYAAN,
RISET DAN TEKNOLOGI
UNIVERSITAS LAMBUNG MANGKURAT
FAKULTAS ILMU SOSIAL DAN ILMU POLITIK
BANJARMASIN**

2024

HALAMAN PERNYATAAN
SKRIPSI

Dengan ini saya menyatakan bahwa dalam Skripsi ini tidak terdapat karya yang pernah diajukan untuk memperoleh gelar kesarjanaan di suatu perguruan tinggi, juga tidak terdapat karya atau pendapat yang pernah ditulis atau diterbitkan oleh orang lain, kecuali yang secara tertulis diacu dalam naskah ini dan disebutkan dalam daftar pustaka

Banjarmasin, 16 Desember 2024

Yang menyatakan,



Rifkiah Adawiah)
NIM. 2010416320015

HALAMAN PERSETUJUAN UJIAN SKRIPSI

TINGKAT KESIAPSIAGAAN MASYARAKAT TERHADAP BENCANA BANJIR DI KECAMATAN BANJARMASIN SELATAN

Dipersiapkan dan disusun oleh

Rifkhah Adawiah
NIM 2010416320015

Telah dipertahankan di depan Tim Penguji
Pada tanggal: 16 Desember 2024


Susunan Tim Penguji

Ketua Penguji,



Dr. Rosalina Kumalawati, M. Si

Anggota Tim Penguji:



1. Dr. Arif Rahman Nugroho, M.Sc

2. Astinana Yuliarti, S.S. M.Ikom

Skrripsi ini telah diterima sebagai salah satu persyaratan
untuk memperoleh gelar sarjana

Banjarmasin, 16 Desember 2024



Dr. H. H. Suryadi, S.Sos., M.Si
NIP. 19730122 199802 1 001

Koordinator
Program Studi Geografi,

Ghania Anastasia Muntar, S.Si., M.Si
NIP. 19910608 202204 2 002

LEMBAR PENGESAHAN SKRIPSI


**TINGKAT KESIAPSIAGAAN MASYARAKAT TERHADAP BENCANA
BANJIR DI KECAMATAN BANJARMASIN SELATAN**

- A. Nama Mahasiswa : Rifkiah Adawiah NIM : 2010416320015
- B. Dinyatakan lulus dengan nilai A dalam ujian mempertahankan skripsi Tingkat Sarjana (S1) Geografi Fakultas Ilmu Sosial dan Ilmu Politik Universitas Lambung Mangkurat pada tanggal: 16 Desember 2024
- C. Tim Penguji

a. Ketua

(Dr. Rosalina Kumalawati, M.Si)

NIP. 198105042006042001


(.....)

b. Penguji I

(Dr. Arif Rahman Nugroho, M.Sc)

NIP. 198208092010121003


(.....)

c. Penguji II


(Astinana Yuliarti, S.S. M. Ikom)

NIP. 198907302019032018


(.....)

Mengetahui
Dekan

FISIP ULM



Prof. Dr. Budi Suryadi, S.Sos., M.Si
NIP. 197301221998021001

Banjarmasin, 16 Desember 2024
Koordinator
Program Studi Geografi



Ghinia Anastasia Muhtar, S.Si., M.Si
NIP. 199106082022042002

ABSTRACT

Rifkhah Adawiah, 2024, NIM. 2010416320015, Level of Community Preparedness for Flood Disasters in South Banjarmasin District, Supervisor Mrs. Rosalina Kumalawati.

Indonesia is an area prone to flood disasters. Preparedness is a very important mitigation step to reduce the impacts caused by flooding. The aim of the research is to determine the level of community preparedness for flood disasters in South Banjarmasin District.

This research uses mixed methods, namely combining quantitative and qualitative methods. The research population was the number of people in 10 sub-districts in South Banjarmasin District who were affected by the 2021 flood. The sampling technique used purposive sampling with 100 respondents and 5 informants. The questionnaire data collection technique uses a spatial approach univariate analysis technique. Observation, interview and documentation data collection techniques use data reduction analysis techniques and drawing conclusions.

The results of quantitative method research show that the level of community preparedness for flood disasters in South Banjarmasin District is ready, the index value is 70.1%. On average, 84% of people are ready, 13% are almost ready, and 3% are very ready. Kelayan Dalam Subdistrict received the highest preparedness index score while Pemurus Dalam Subdistrict had the lowest. The results of qualitative research methods show that there are inconsistencies between community leaders at sub-district and RT levels in Pemurus Dalam Sub-district. The results of the combination of the two methods show that preparedness training efforts involving the community have never been implemented. This research is a recommendation for the government to take strategic steps by involving the community directly in increasing preparedness.

Keywords: Community Preparedness Level, Flood Disaster.

ABSTRAK

Rifkhah Adawiah, 2024, NIM. 2010416320015, Tingkat Kesiapsiagaan Masyarakat terhadap Bencana Banjir di Kecamatan Banjarmasin Selatan, Pembimbing Ibu Rosalina Kumalawati.

Indonesia termasuk wilayah yang rawan bencana banjir. Kesiapsiagaan menjadi langkah mitigasi yang sangat penting untuk mengurangi dampak yang ditimbulkan oleh banjir. Tujuan pada penelitian untuk mengetahui tingkat kesiapsiagaan masyarakat terhadap bencana banjir di Kecamatan Banjarmasin Selatan.

Penelitian ini menggunakan *mixed method* yaitu menggabungkan metode kuantitatif dan kualitatif. Populasi penelitian adalah jumlah masyarakat pada 10 kelurahan di Kecamatan Banjarmasin Selatan yang terdampak banjir tahun 2021. Teknik pengambilan sampel menggunakan *purposive sampling* sebanyak 100 responden dan 5 informan. Teknik pengumpulan data kuesioner menggunakan teknik analisis univariat pendekatan keruangan. Teknik pengumpulan data observasi, wawancara dan dokumentasi menggunakan teknik analisis reduksi data dan penarikan kesimpulan.

Hasil penelitian metode kuantitatif, tingkat kesiapsiagaan masyarakat terhadap bencana banjir di Kecamatan Banjarmasin Selatan telah siap, nilai indeks sebesar 70,1%. Rata-rata masyarakat 84% telah siap, 13% hampir siap, dan 3% sangat siap. Kelurahan Kelayan Dalam memperoleh nilai indeks kesiapsiagaan tertinggi sedangkan Kelurahan Pemurus Dalam terendah. Hasil penelitian metode kualitatif, terdapat ketidakkonsistenan antara tokoh masyarakat tingkat kelurahan dan RT pada Kelurahan Pemurus Dalam. Hasil kombinasi kedua metode menunjukkan upaya pelatihan kesiapsiagaan yang melibatkan masyarakat belum pernah dilaksanakan. Penelitian ini menjadi rekomendasi bagi pemerintah mengambil langkah strategis dengan melibatkan masyarakat langsung dalam meningkatkan kesiapsiagaan.

Kata Kunci: Tingkat Kesiapsiagaan Masyarakat, Bencana Banjir.

KATA PENGANTAR

Puji syukur penyusun panjatkan kehadirat Allah/Tuhan Yang Maha Esa yang telah melimpahkan karunia beserta rahmat-Nya, sehingga penyusun dapat menyelesaikan skripsi penelitian dengan judul “TINGKAT KESIAPSIAGAAN MASYARAKAT TERHADAP BENCANA BANJIR DI KECAMATAN BANJARMASIN SELATAN”. Skripsi penyusunan penelitian ini salah satu syarat yang harus dipenuhi mahasiswa Program Studi Geografi, Fakultas Ilmu Sosial dan Ilmu Politik, Universitas Lambung Mangkurat. Skripsi penelitian ini disusun atas kerjasama dan berkat bantuan dari berbagai pihak. Pada kesempatan ini penyusun mengucapkan terima kasih kepada:

1. Bapak Prof. Dr. Ahmad Alim Bachri, SE., M.Si., selaku Rektor Universitas Lambung Mangkurat
2. Bapak Prof. Dr. H. Budi Suryadi, S.Sos., M.Si., selaku Dekan Fakultas Ilmu Sosial dan Ilmu Politik, Universitas Lambung Mangkurat
3. Ibu Ghinia Anastasia Muhtar, S.Si., M.Si., selaku Koordinator Program Studi Geografi, Fakultas Ilmu Sosial dan Ilmu Politik, Universitas Lambung Mangkurat
4. Ibu Dr. Ellyn Normelani, M.Pd.,M.S., selaku dosen pembimbing akademik di Program Studi Geografi, Fakultas Ilmu Sosial dan Ilmu Politik, Universitas Lambung Mangkurat
5. Ibu Dr. Rosalina Kumalawati, M.Si., selaku dosen pembimbing skripsi dan magang di Program Studi Geografi, Fakultas Ilmu Sosial dan Ilmu Politik, Universitas Lambung Mangkurat
6. Bapak Dr. Arif Rahman Nugroho, M.Sc., selaku dosen penguji skripsi 1 Fakultas Ilmu Sosial dan Ilmu Politik, Universitas Lambung Mangkurat
7. Ibu Astinana Yuliarti, S.S., M.I.Kom., selaku dosen penguji skripsi 2 Fakultas Ilmu Sosial dan Ilmu Politik, Universitas Lambung Mangkurat
8. Seluruh dosen di Program Studi Geografi, FISIP ULM yang memberikan dukungan moril
9. Kedua orang tua saya, Bapak Alm. Akhmad Jarkasi yang menjadi motivasi saya untuk berjuang meraih gelar. Ibu Hamdah yang selalu senantiasa memberikan dukungan dan do'a tiada henti
10. Saudara saya, Kakak Ina Rusza, yang telah rela mengorbankan waktu, tenaga, ego dan pikiran demi bisa membiayai kuliah saya hingga berhasil meraih gelar. Adik saya, Rika Darmatasiah dengan tingkah dan ucapannya yang selalu membuat saya terhibur dan bersemangat. Mereka yang banyak membantu saya selama lapangan
11. Sahabat-sahabat, Hadia Yuhani, Intan Sari, dan Shinta Nuriah yang selalu baik dan perhatian.

12. Teman-teman Program Studi Geografi Angkatan 2020, yang sudah bersama-sama berjuang.
13. Diri saya sendiri, Rifkhah Adawiah, yang berkali-kali diuji oleh waktu, keadaan, keyakinan diri, namun diri ini tidak menyerah, meski langkah terasa berat, diri ini tetap berdiri, meski dihantam ragu dan lelah, diri ini masih mau dan mampu bertahan, berjuang melewati semua hal demi satu tujuan yaitu meraih gelar dan membanggakan mereka yang selalu percaya bahwa saya bisa.
14. Pihak lainnya yang telah membantu hingga terselesaikannya skripsi ini.

Penyusun menyadari adanya keterbatasan di dalam penyusunan skripsi ini. Besar harapan penyusun akan saran dan kritik yang bersifat membangun. Akhirnya Penyusun berharap agar proposal ini dapat bermanfaat bagi penyusun dan bagi pembaca sekalian.

Banjarmasin, 16 Desember 2024

(Rifkhah Adawiah)

NIM. 2010416320015

DAFTAR ISI

	Halaman
HALAMAN JUDUL.....	i
HALAMAN PERNYATAAN SKRIPSI	ii
HALAMAN PERSETUJUAN UJIAN SKRIPSI	iii
LEMBAR PENGESAHAN SKRIPSI	iv
ABSTRACT.....	v
ABSTRAK	vi
KATA PENGANTAR	vii
DAFTAR ISI.....	ix
DAFTAR TABEL.....	xii
DAFTAR GAMBAR	xxii
DAFTAR LAMPIRAN.....	xxx
BAB I PENDAHULUAN	1
1.1 Latar Belakang	1
1.2 Rumusan Masalah	8
1.3 Tujuan Penelitian.....	8
1.4 Manfaat Penelitian.....	9
1.5 Keaslian Penelitian	9
BAB II KAJIAN PUSTAKA	20
2.1 Sumber Pustaka	20
1. Kesiapsiagaan.....	20
2. Masyarakat	34
3. Bencana	35
4. Bencana Banjir	40
2.2 Kerangka Teori.....	52
BAB III METODE PENELITIAN.....	54

3.1 Desain Penelitian.....	54
3.2 Lokasi Penelitian.....	57
3.3 Populasi dan Sampel.....	60
1. Populasi.....	60
2. Sampel.....	60
3.4 Bahan dan Alat Penelitian.....	63
3.5 Operasional Variabel Penelitian.....	64
3.6 Pengumpulan Data.....	68
3.7 Pengolahan dan Analisis Data.....	73
1. Pengolahan Data.....	73
2. Analisis Data.....	73
3.8 Tahapan Penelitian.....	78
BAB IV HASIL DAN PEMBAHASAN.....	82
4.1 Kondisi Daerah Penelitian.....	82
1. Letak.....	82
2. Luas.....	84
3. Batas.....	85
4. Kondisi Fisik.....	88
a. Iklim.....	88
b. Geologi.....	97
c. Geomorfologi.....	100
d. Tanah.....	105
e. Hidrologi.....	108
5. Kondisi Demografi.....	111
a. Penduduk.....	111
b. Pendidikan.....	113
c. Kesehatan.....	117
d. Budaya.....	119
e. Ekonomi.....	121
4.2 Hasil dan Pembahasan.....	125
1. Hasil Analisis Metode Kuantitatif.....	125

a. Uji Validitas dan Reliabilitas.....	125
b. Identitas Responden.....	128
c. Pengetahuan dan Sikap.....	140
d. Kebijakan.....	232
e. Rencana Tanggap Darurat	250
f. Sistem Peringatan Bencana	343
g. Mobilisasi Sumber Daya	372
h. Kesimpulan Hasil Tingkat Kesiapsiagaan Metode Kuantitatif	406
2. Hasil Analisis Metode Kualitatif.....	417
a. Identitas Informan	417
b. Pengetahuan dan Sikap.....	418
c. Kebijakan.....	426
d. Rencana Tanggap Darurat	428
e. Sistem Peringatan Bencana	430
f. Mobilisasi Sumber Daya	435
g. Kesimpulan Hasil Kesiapsiagaan Metode Kualitatif.....	440
3. Hasil Observasi	458
4. Pembahasan Penelitian.....	461
a. Pengetahuan dan Sikap.....	472
b. Kebijakan.....	475
c. Rencana Tanggap Darurat	477
d. Sistem Peringatan Bencana	479
e. Mobilisasi Sumber Daya	481
f. Tingkat Kesiapsiagaan.....	483
BAB V PENUTUP.....	490
5.1 Kesimpulan.....	490
5.2 Saran.....	491
DAFTAR PUSTAKA	493
LAMPIRAN.....	510

DAFTAR TABEL

	Halaman
Tabel 1.1 Frekuensi Kejadian Berdasarkan Jenis Bencana Alam di Indonesia	2
Tabel 1.2 Frekuensi Rumah Terendam Banjir di Kota/Kabupaten Provinsi ...	4
Tabel 1. 3 Frekuensi Kelurahan yang Mengalami Kejadian Banjir.....	5
Tabel 1.4 Keaslian Penelitian.....	11
Tabel 2.1 Indeks Parameter Tingkat Kesiapsiagaan	33
Tabel 3.1 Perhitungan Sampel Penelitian	62
Tabel 3.2 Bahan dan Alat Penelitian.....	63
Tabel 3.3 Operasional Variabel Penelitian untuk Kuesioner	65
Tabel 3.4 Operasional Variabel Penelitian untuk Wawancara.....	68
Tabel 3.5 Daftar Informan Penelitian.....	70
Tabel 3.6 Pengumpulan Data	72
Tabel 3.7 Skor Kuesioner/Angket Penelitian.....	77
Tabel 3.8 Nilai Indeks Ukuran Tingkat Kesiapsiagaan Masyarakat menurut .	78
Tabel 4.1 Luas Kelurahan di Kecamatan Banjarmasin Selatan	84
Tabel 4.2 Suhu Udara di Kota Banjarmasin Tahun 2013-2022.....	90
Tabel 4.3 Curah Hujan di Kecamatan Banjarmasin Selatan Tahun 2013-2022	92
Tabel 4.4 Jenis Batuan di Kecamatan Banjarmasin Selatan	97
Tabel 4.5 Kemiringan Wilayah di Kecamatan Banjarmasin Selatan.....	101
Tabel 4.6 Ketinggian Wilayah di Kecamatan Banjarmasin Selatan	103
Tabel 4.7 Jenis Tanah di Kecamatan Banjarmasin Selatan.....	106
Tabel 4.8 Sungai di Kecamatan Banjarmasin Selatan	109
Tabel 4.9 Jumlah dan Kepadatan Penduduk Kecamatan	112
Tabel 4.10 Jumlah Penduduk Kecamatan Banjarmasin Selatan berdasarkan Pendidikan Terakhir Tahun 2022.....	115
Tabel 4.11 Jumlah Saran Kesehatan di Kecamatan Banjarmasin Selatan Tahun 2021	118
Tabel 4.12 Distribusi Persentase Produk Domestik Regional Bruto Atas Dasar Harga Berlaku Menurut Lapangan Usaha di Kota Banjarmasin Tahun 2019-2023	124

Tabel 4.13 Hasil Uji Validitas Kuesioner	126
Tabel 4.14 Hasil Reliabilitas Kuesioner.....	127
Tabel 4.15 Jumlah Responden berdasarkan Usia pada 10 Kelurahan di Kecamatan Banjarmasin Selatan.....	131
Tabel 4.16 Jumlah Responden berdasarkan Jenis Kelamin pada 10 Kelurahan di Kecamatan Banjarmasin Selatan.....	133
Tabel 4.17 Jumlah Responden berdasarkan Pendidikan Terakhir pada 10 Kelurahan di Kecamatan Banjarmasin Selatan	136
Tabel 4.18 Jumlah Responden berdasarkan Pekerjaan pada 10 Kelurahan di Kecamatan Banjarmasin Selatan.....	139
Tabel 4.19 Frekuensi Pengetahuan Masyarakat Mengenai Pengertian Bencana per Kelurahan	143
Tabel 4.20 Frekuensi Pengetahuan Masyarakat Mengenai Pengertian Bencana di Kecamatan Banjarmasin Selatan.....	145
Tabel 4.21 Frekuensi Pengetahuan Masyarakat Mengenai Pengertian Bencana Banjir per Kelurahan	148
Tabel 4.22 Frekuensi Pengetahuan Masyarakat Mengenai Pengertian Bencana Banjir di Kecamatan Banjarmasin Selatan.....	150
Tabel 4.23 Frekuensi Pengetahuan Masyarakat Mengenai Penyebab Bencana Banjir Akibat Tingginya Curah Hujan per Kelurahan	153
Tabel 4.24 Frekuensi Pengetahuan Masyarakat Mengenai Penyebab Bencana Banjir Akibat Tingginya Curah Hujan di Kecamatan Banjarmasin Selatan	155
Tabel 4.25 Frekuensi Pengetahuan Masyarakat Mengenai Penyebab Bencana Banjir Akibat Membuang Sampah Sembarangan ke Sungai atau Saluran Air per Kelurahan.....	158
Tabel 4.26 Frekuensi Pengetahuan Masyarakat Mengenai Penyebab Bencana Banjir Akibat Membuang Sampah Sembarangan ke Sungai atau Saluran Air di Kecamatan Banjarmasin Selatan	159
Tabel 4.27 Frekuensi Pengetahuan Masyarakat Mengenai Penyebab Bencana Banjir Akibat Rusaknya Bendungan per Kelurahan	163

Tabel 4.28 Frekuensi Pengetahuan Masyarakat Mengenai Penyebab Bencana Banjir Akibat Rusaknya Bendungan di Kecamatan Banjarmasin Selatan	164
Tabel 4.29 Frekuensi Pengetahuan Masyarakat Mengenai Penyebab Bencana Banjir Akibat Pembangunan Pemukiman di Daerah Aliran Sungai per Kelurahan	168
Tabel 4.30 Frekuensi Pengetahuan Masyarakat Mengenai Penyebab Bencana Banjir Akibat Pembangunan Pemukiman di Daerah Aliran Sungai di Kecamatan Banjarmasin Selatan.....	169
Tabel 4.31 Frekuensi Pengetahuan Masyarakat Mengenai Ciri-Ciri Bencana Banjir Ditandai Hujan Intensitas Tinggi per Kelurahan.....	173
Tabel 4.32 Frekuensi Pengetahuan Masyarakat Mengenai Ciri-Ciri Bencana Banjir Ditandai Hujan Intensitas Tinggi di Kecamatan Banjarmasin Selatan	174
Tabel 4.33 Frekuensi Pengetahuan Masyarakat Mengenai Ciri-Ciri Bencana Banjir Ditandai Hujan Turun Terus Menerus di Tempat yang Tidak Menyerap Banyak Air per Kelurahan	178
Tabel 4.34 Frekuensi Pengetahuan Masyarakat Mengenai Ciri-Ciri Bencana Banjir Ditandai Hujan Turun Terus Menerus di Tempat yang Tidak Menyerap Banyak Air di Kecamatan Banjarmasin Selatan	179
Tabel 4.35 Frekuensi Pengetahuan Masyarakat Mengenai Ciri-Ciri Bencana Banjir Ditandai Hujan Turun dengan Durasi yang Lama per Kelurahan.....	183
Tabel 4.36 Frekuensi Pengetahuan Masyarakat Mengenai Ciri-Ciri Bencana Banjir Ditandai Hujan Turun dengan Durasi yang Lama di Kecamatan Banjarmasin Selatan.....	184
Tabel 4.37 Frekuensi Pengetahuan Masyarakat Mengenai Tindakan Penyelamatan Saat Terjadi Bencana Banjir per Kelurahan	187
Tabel 4.38 Frekuensi Pengetahuan Masyarakat Mengenai Tindakan Penyelamatan Saat Terjadi Bencana Banjir di Kecamatan Banjarmasin Selatan	189

Tabel 4.39	Frekuensi Pengetahuan Masyarakat Mengenai Ciri-Ciri Bangunan Tahan Bencana Banjir per Kelurahan	192
Tabel 4.40	Frekuensi Pengetahuan Masyarakat Mengenai Ciri-Ciri Bangunan Tahan Bencana Banjir di Kecamatan Banjarmasin Selatan	194
Tabel 4.41	Frekuensi Pengetahuan Masyarakat Mengenai Daerah yang Rentan Bencana Banjir per Kelurahan	197
Tabel 4.42	Frekuensi Pengetahuan Masyarakat Mengenai Daerah yang Rentan Bencana Banjir, Kecamatan Banjarmasin Selatan.....	199
Tabel 4.43	Frekuensi Sikap Masyarakat di Keluarganya Harus Memiliki Motivasi Mengantisipasi Bencana Banjir per Kelurahan.....	202
Tabel 4.44	Frekuensi Sikap Masyarakat di Keluarganya Harus Memiliki Motivasi Mengantisipasi Bencana Banjir di Kecamatan Banjarmasin Selatan	204
Tabel 4.45	Frekuensi Sikap Masyarakat Terlibat Aktif dalam Rapat Persiapan dan Perencanaan Pengurangan Risiko Bencana Banjir per Kelurahan	207
Tabel 4.46	Frekuensi Sikap Masyarakat Terlibat Aktif dalam Rapat Persiapan dan Perencanaan Pengurangan Risiko Bencana Banjir di Kecamatan Banjarmasin Selatan.....	209
Tabel 4.47	Frekuensi Sikap Masyarakat yang Bersedia Membagikan Informasi Risiko Bencana Banjir per Kelurahan	212
Tabel 4.48	Frekuensi Sikap Masyarakat yang Bersedia Membagikan Informasi Risiko Bencana Banjir di Kecamatan Banjarmasin Selatan.....	213
Tabel 4.49	Tingkat Kategori Indikatori Paramater Pengetahuan Masyarakat .	216
Tabel 4.50	Tingkat Pengetahuan Masyarakat per Kelurahan	219
Tabel 4.51	Tingkat Parameter Pengetahuan Masyarakat di Kecamatan Banjarmasin Selatan	221
Tabel 4.52	Indikator Tingkat Kategori Parameter Sikap Masyarakat.....	224
Tabel 4.53	Tingkat Paramater Sikap Masyarakat pada 10 Kelurahan di Kecamatan Banjarmasin Selatan	228

Tabel 4.54 Tingkat Kategori Parameter Sikap Masyarakat di Kecamatan Banjarmasin Selatan	229
Tabel 4.55 Frekuensi Kebijakan Keluarga Sepakat Evakuasi/Pergi ke Suatu Tempat Saat Kondisi Darurat per Kelurahan	235
Tabel 4.56 Frekuensi Kebijakan Keluarga Sepakat Evakuasi/Pergi ke Suatu Tempat Saat Kondisi Darurat di Kecamatan Banjarmasin Selatan	237
Tabel 4.57 Frekuensi Kebijakan Keluarga Sepakat untuk Ikut Berpartisipasi dalam Simulasi/Latihan Evakuasi per Kelurahan.....	239
Tabel 4.58 Frekuensi Kebijakan Keluarga Sepakat untuk Ikut Berpartisipasi dalam Simulasi/Latihan Evakuasi di Kecamatan Banjarmasin Selatan	241
Tabel 4.59 Indikator Tingkat Kategori Parameter Kebijakan Masyarakat pada 10 Kelurahan di Kecamatan Banjarmasin Selatan	243
Tabel 4.60 Tingkat Kategori Parameter Kebijakan Masyarakat pada 10 Kelurahan di Kecamatan Banjarmasin Selatan	246
Tabel 4.61 Tingkat Kategori Parameter Kebijakan Masyarakat di Kecamatan Banjarmasin Selatan	247
Tabel 4.62 Frekuensi Rencana Keluarga dengan Menghindari Berjalan di Dekat Saluran Air dan Mengamankan Barang Berharga ke Tempat yang Lebih Tinggi per Kelurahan	253
Tabel 4.63 Frekuensi Rencana Keluarga dengan Menghindari Berjalan di Dekat Saluran Air dan Mengamankan Barang Berharga ke Tempat yang Lebih Tinggi di Kecamatan Banjarmasin Selatan	254
Tabel 4.64 Frekuensi Rencana Keluarga Merespon Keadaan Darurat Banjir Terus Meninggi dengan Menyiapkan Pelampung dan Perahu Karet untuk Pertolongan Pertama per Kelurahan.....	258
Tabel 4.65 Frekuensi Rencana Keluarga Merespon Keadaan Darurat Banjir Terus Meninggi dengan Menyiapkan Pelampung dan Perahu Karet untuk Pertolongan Pertama di Kecamatan Banjarmasin Selatan	259

Tabel 4.66 Frekuensi Rencana Evakuasi Masyarakat Bersama-Sama Membuat Peta Evakuasi, Jalur Evakuasi, Tempat Sementara per Kelurahan	262
Tabel 4.67 Frekuensi Rencana Evakuasi Masyarakat Bersama-Sama Membuat Peta Evakuasi, Jalur Evakuasi, Tempat Sementara di Kecamatan Banjarmasin Selatan	264
Tabel 4.68 Frekuensi Masyarakat Saat Keadaan Darurat Banjir Mempunyai Tempat Mengungsi Sementara ke Keluarga/Kerabat/ Teman per Kelurahan	267
Tabel 4.69 Frekuensi Masyarakat Saat Keadaan Darurat Banjir Mempunyai Tempat Mengungsi Sementara ke Keluarga/Kerabat/ Teman di Kecamatan Banjarmasin Selatan	269
Tabel 4.70 Frekuensi Terdapat Sarana Transportasi untuk Evakuasi per Kelurahan	272
Tabel 4.71 Frekuensi Terdapat Sarana Transportasi untuk Evakuasi di Kecamatan Banjarmasin Selatan	274
Tabel 4.72 Frekuensi Rencana Masyarakat Menyediakan Kotak P3K atau Obat-Obatan Penting untuk Pertolongan Pertama Keluarga per Kelurahan	278
Tabel 4.73 Frekuensi Rencana Masyarakat Menyediakan Kotak P3K atau Obat-Obatan Penting untuk Pertolongan Pertama Keluarga di Kecamatan Banjarmasin Selatan	279
Tabel 4.74 Frekuensi Rencana Masyarakat di Dalam Keluarga Punya Keahlian Melakukan Pertolongan Pertama per Kelurahan	283
Tabel 4.75 Frekuensi Rencana Masyarakat di Dalam Keluarga Punya Keahlian Melakukan Pertolongan Pertama di Kecamatan Banjarmasin Selatan	285
Tabel 4.76 Frekuensi Rencana Masyarakat di dalam Keluarga Harus Ada yang Pernah Ikut Latihan untuk Evakuasi per Kelurahan	287

Tabel 4.77 Frekuensi Rencana Masyarakat di dalam Keluarga Harus Ada yang Pernah Ikut Latihan untuk Evakuasi di Kecamatan Banjarmasin Selatan	289
Tabel 4.78 Frekuensi Rencana Masyarakat di Setiap Keluarga Harus Memiliki Persediaan Kebutuhan Dasar per Kelurahan	293
Tabel 4.79 Frekuensi Rencana Masyarakat di Setiap Keluarga Harus Memiliki Persediaan Kebutuhan Dasar di Kecamatan Banjarmasin Selatan	294
Tabel 4.80 Frekuensi Rencana Masyarakat di Setiap Keluarga Harus Memiliki Alat Komunikasi Alternatif Seperti HP/HT per Kelurahan	297
Tabel 4.81 Frekuensi Rencana Masyarakat di Setiap Keluarga Harus Memiliki Alat Komunikasi Alternatif Seperti HP/HT di Kecamatan Banjarmasin Selatan	299
Tabel 4.82 Frekuensi Rencana Masyarakat di Setiap Keluarga Harus Memiliki Alat Penerangan Alternatif per Kelurahan	302
Tabel 4.83 Frekuensi Rencana Masyarakat di Setiap Keluarga Harus Memiliki Alat Penerangan Alternatif di Kecamatan Banjarmasin Selatan	303
Tabel 4.84 Frekuensi Frekuensi Rencana Masyarakat Menyiapkan Peralatan dan Perengkapan Penting di Dalam Tas/Wadah per Kelurahan	307
Tabel 4.85 Frekuensi Frekuensi Rencana Masyarakat Menyiapkan Peralatan dan Perengkapan Penting di Dalam Tas/Wadah di Kecamatan Banjarmasin Selatan	308
Tabel 4.86 Frekuensi Rencana Masyarakat Memiliki Nomer Penting yang Bisa Dihubungi per Kelurahan	312
Tabel 4.87 Frekuensi Rencana Masyarakat Memiliki Nomer Penting yang Bisa Dihubungi di Kecamatan Banjarmasin Selatan.....	313
Tabel 4.88 Frekuensi Rencana Masyarakat Mengakses Fasilitas Seperti Nomer Penting per Kelurahan	317

Tabel 4.89 Frekuensi Rencana Masyarakat Mengakses Fasilitas Seperti Nomer Penting di Kecamatan Banjarmasin Selatan	319
Tabel 4.90 Frekuensi Rencana Masyarakat di Keluarga Memperoleh Pendidikan/Materi Kesiapsiagaan per Kelurahan	322
Tabel 4.91 Frekuensi Rencana Masyarakat di Keluarga Memperoleh Pendidikan/Materi Kesiapsiagaan di Kecamatan Banjarmasin Selatan	324
Tabel 4.92 Frekuensi Rencana Latihan/Simulasi di Publik dan Rumah Tangga per Kelurahan	327
Tabel 4.93 Frekuensi Rencana Latihan/Simulasi di Publik dan Rumah Tangga di Kecamatan Banjarmasin Selatan.....	329
Tabel 4.94 Indikator Tingkat Kategori Paramater Rencana Tanggap Darurat Masyarakat di Kecamatan Banjarmasin Selatan	334
Tabel 4.95 Tingkat Kategori Paramater Rencana Tanggap Darurat Masyarakat pada 10 Kelurahan di Kecamatan Banjarmasin Selatan	339
Tabel 4.96 Tingkat Kategori Parameter Rencana Tanggap Darurat Masyarakat di Kecamatan Banjarmasin Selatan	341
Tabel 4.97 Frekuensi Sistem Peringatan Bencana Tradisional per Kelurahan	345
Tabel 4.98 Frekuensi Sistem Peringatan Bencana Tradisional di Kecamatan Banjarmasin Selatan	347
Tabel 4.99 Frekuensi Sistem Peringatan Bencana Teknologi per Kelurahan ..	350
Tabel 4.100 Frekuensi Frekuensi Sistem Peringatan Bencana Teknologi di Kecamatan Banjarmasin Selatan	352
Tabel 4.101 Frekuensi Sistem Peringatan Bencana Mengenai Akses untuk Masyarakat Mendapatkan Informasi per Kelurahan	356
Tabel 4.102 Frekuensi Sistem Peringatan Bencana Mengenai Akses untuk Masyarakat Mendapatkan Informasi di Kecamatan Banjarmasin Selatan	357
Tabel 4.103 Frekuensi Sistem Peringatan Bencana Mengenai Latihan dan Simulasi per Kelurahan	361

Tabel 4.104	Frekuensi Sistem Peringatan Bencana Mengenai Latihan dan Simulasi di Kecamatan Banjarmasin Selatan.....	362
Tabel 4.105	Indikator Tingkat Kategori Paramater Sistem Peringatan Bencana Masyarakat di Kecamatan Banjarmasin Selatan	364
Tabel 4.106	Tingkat Kategori Paramater Sistem Peringatan Bencana Masyarakat pada 10 Kelurahan di Kecamatan Banjarmasin Selatan	368
Tabel 4.107	Tingkat Kategori Parameter Sistem Peringatan Bencana Masyarakat di Kecamatan Banjarmasin Selatan	370
Tabel 4.108	Frekuensi Mobilisasi Sumber Daya Manusia per Kelurahan.....	374
Tabel 4.109	Frekuensi Mobilisasi Sumber Daya Manusia di Kecamatan Banjarmasin Selatan	376
Tabel 4.110	Frekuensi Mobilisasi Sumber Daya Keluarga Harus Memiliki Materi Kesiapsiagaan Banjir per Kelurahan	378
Tabel 4.111	Frekuensi Mobilisasi Sumber Daya Keluarga Harus Memiliki Materi Kesiapsiagaan Banjir di Kecamatan Banjarmasin Selatan	380
Tabel 4.112	Frekuensi Mobilisasi Sumber Daya Keluarga Harus Ada yang Memiliki Keterampilan Kesiapsiagaan Bencana Banjir per Kelurahan	383
Tabel 4.113	Frekuensi Mobilisasi Sumber Daya Keluarga Harus Ada yang Memiliki Keterampilan Kesiapsiagaan Bencana Banjir di Kecamatan Banjarmasin Selatan.....	385
Tabel 4.114	Frekuensi Mobilisasi Sumber Daya Pendanaan per Kelurahan...	389
Tabel 4.115	Frekuensi Mobilisasi Sumber Daya Pendanaan di Kecamatan Banjarmasin Selatan	390
Tabel 4.116	Frekuensi Mobilisasi Sumber Daya Pemantauan/ Evaluasi per Kelurahan	393
Tabel 4.117	Frekuensi Mobilisasi Sumber Daya Pemantauan/ Evaluasi di Kecamatan Banjarmasin Selatan.....	395
Tabel 4.118	Indikator Tingkat Kategori Paramater Mobilisasi Sumber Daya Masyarakat di Kecamatan Banjarmasin Selatan.....	397

Tabel 4.119 Tingkat Kategori Paramater Mobilisasi Sumber Daya Masyarakat pada 10 Kelurahan di Kecamatan Banjarmasin Selatan	401
Tabel 4.120 Tingkat Kategori Parameter Mobilisasi Sumber Daya Masyarakat di Kecamatan Banjarmasin Selatan	403
Tabel 4.121 Tingkat Kategori Paramater Kesiapsiagaan Masyarakat Terhadap Bencana Banjir di Kecamatan Banjarmasin Selatan.....	408
Tabel 4.122 Tingkat Kategori Kesiapsiagaan Masyarakat terhadap Bencana Banjir pada 10 Kelurahan di Kecamatan Banjarmasin Selatan.....	412
Tabel 4.123 Tingkat Kesiapsiagaan Masyarakat Terhadap Bencana Banjir di Kecamatan Banjarmasin Selatan.....	414
Tabel 4.124 Identitas Informan	418
Tabel 4.125 Hasil dan Kesimpulan Wawancara Parameter Kesiapsiagaan Masyarakat terhadap Bencana Banjir di Kecamatan Banjarmasin Selatan	444
Tabel 4.126 Hasil Observasi di Kecamatan Banjarmasin Selatan	458
Tabel 4.127 Tabel Pembahasan Kesimpulan Metode Kuantitatif dan Kualitatif.....	462

DAFTAR GAMBAR

	Halaman
Gambar 2.1 Kerangka Teori.....	53
Gambar 3.1 Peta Lokasi Penelitian	59
Gambar 3.2 Diagram Alir Penelitian	81
Gambar 4.1 Grafik Luas Kelurahan di Kecamatan Banjarmasin Selatan	85
Gambar 4.2 Peta Administrasi Kecamatan Banjarmasin Selatan	87
Gambar 4.3 Grafik Suhu Udara di Kota Banjarmasin	90
Gambar 4.4 Grafik Curah Hujan (mm) di Kecamatan Banjarmasin Selatan, Tahun 2013-2022	93
Gambar 4.5 Peta Curah Hujan Kecamatan Banjarmasin Selatan Tahun 2013-2022	96
Gambar 4.6 Peta Geologi Kecamatan Banjarmasin Selatan	99
Gambar 4.7 Peta Kemiringan Kecamatan Banjarmasin Selatan	102
Gambar 4.8 Peta Ketinggian Kecamatan Banjarmasin Selatan	104
Gambar 4.9 Peta Tanah Kecamatan Banjarmasin Selatan	107
Gambar 4.10 Peta Daerah Aliran Sungai Kecamatan Banjarmasin Selatan ...	110
Gambar 4.11 Grafik Jumlah Penduduk di Kecamatan Banjarmasin Selatan...	112
Gambar 4.12 Grafik Pendidikan Terakhir di Kecamatan Banjarmasin Selatan	116
Gambar 4.13 Grafik Fasilitas Kesehatan di Kecamatan Banjarmasin Selatan	119
Gambar 4.14 Grafik PDRB Menurut Lapangan Usaha di Kota Banjarmasin .	125
Gambar 4.15 Grafik Usia Responden Kecamatan Banjarmasin Selatan	131
Gambar 4.16 Grafik Jenis Kelamin Responden Kecamatan Banjarmasin Selatan.....	133
Gambar 4.17 Grafik Pendidikam Responden Kecamatan Banjarmasin Selatan	135
Gambar 4.18 Grafik Pekerjaan Responden Kecamatan Banjarmasin Selatan .	139
Gambar 4.19 Grafik Pengetahuan Masyarakat Mengenai Pengertian Bencana per Kelurahan.....	144
Gambar 4.20 Grafik Pengetahuan Masyarakat Mengenai Pengertian Bencana di Kecamatan Banjarmasin Selatan	145

Gambar 4.21 Grafik Pengetahuan Masyarakat Mengenai Pengertian Bencana Banjir per Kelurahan.....	149
Gambar 4.22 Grafik Pengetahuan Masyarakat Mengenai Pengertian	150
Gambar 4.23 Grafik Pengetahuan Masyarakat Mengenai Penyebab.....	154
Gambar 4.24 Grafik Pengetahuan Masyarakat Mengenai Penyebab.....	155
Gambar 4.25 Grafik Pengetahuan Masyarakat Mengenai Penyebab Bencana	158
Gambar 4.26 Grafik Penyebab Bencana Banjir Akibat Membuang Sampah Sembarangan ke Sungai atau Saluran Air di Kecamatan Banjarmasin Selatan	160
Gambar 4.27 Grafik Pengetahuan Masyarakat Mengenai Penyebab Bencana	163
Gambar 4.28 Grafik Pengetahuan Masyarakat Mengenai Penyebab Bencana Banjir Akibat Rusaknya Bendungan.....	165
Gambar 4.29 Grafik Pengetahuan Masyarakat Mengenai Penyebab Bencana Banjir Akibat Pembangunan Pemukiman di Daerah Aliran Sungai per Kelurahan.....	168
Gambar 4.30 Grafik Pengetahuan Masyarakat Mengenai Penyebab Bencana	170
Gambar 4.31 Grafik Pengetahuan Masyarakat Mengenai Ciri-Ciri Bencana..	173
Gambar 4.32 Grafik Pengetahuan Masyarakat Mengenai Ciri-Ciri Bencana..	175
Gambar 4.33 Grafik Pengetahuan Masyarakat Mengenai Ciri-Ciri Bencana..	178
Gambar 4.34 Grafik Pengetahuan Masyarakat Mengenai Ciri-Ciri Bencana..	180
Gambar 4.35 Grafik Pengetahuan Masyarakat Mengenai Ciri-Ciri Bencana..	183
Gambar 4.36 Grafik Pengetahuan Masyarakat Mengenai Ciri-Ciri Bencana..	184
Gambar 4.37 Grafik Pengetahuan Masyarakat Mengenai Tindakan Penyelamatan Saat Terjadi Bencana Banjir per Kelurahan	188
Gambar 4.38 Grafik Pengetahuan Masyarakat Mengenai Tindakan Penyelamatan Saat Terjadi Bencana Banjir di Kecamatan Banjarmasin Selatan	189
Gambar 4.39 Grafik Pengetahuan Masyarakat Mengenai Ciri-Ciri Bangunan Tahan Bencana Banjir per Kelurahan	193
Gambar 4.40 Grafik Pengetahuan Masyarakat Mengenai Ciri-Ciri Bangunan Tahan Bencana Banjir di Kecamatan Banjarmasin Selatan.....	194

Gambar 4.41 Grafik Pengetahuan Masyarakat Mengenai Daerah yang Rentan Bencana Banjir, per Kelurahan	198
Gambar 4.42 Pengetahuan Masyarakat Mengenai Daerah yang Rentan Bencana Banjir di Kecamatan Banjarmasin Selatan.....	199
Gambar 4.43 Grafik Sikap Masyarakat di Keluarganya Harus Memiliki Motivasi Mengantisipasi Bencana Banjir per Kelurahan	203
Gambar 4.44 Grafik Sikap Masyarakat di Keluarganya Harus Memiliki Motivasi Mengantisipasi Bencana Banjir di Kecamatan Banjarmasin Selatan	204
Gambar 4.45 Grafik Sikap Masyarakat Terlibat Aktif dalam Rapat Persiapan dan Perencanaan Pengurangan Risiko Bencana Banjir per Kelurahan.....	208
Gambar 4.46 Grafik Sikap Masyarakat Terlibat Aktif dalam Rapat Persiapan dan Perencanaan Pengurangan Risiko Bencana Banjir di Kecamatan Banjaramsin Selatan	209
Gambar 4.47 Grafik Sikap Masyarakat yang Bersedia Membagikan Informasi Risiko Bencana Banjir per Kelurahan	212
Gambar 4.48 Grafik Sikap Masyarakat yang Bersedia Membagikan I nformasi Risiko Bencana Banjir di Kecamatan Banjarmasin Selatan.....	214
Gambar 4.49 Grafik Peringkat Persentase Nilai Indeks Tingkat Pengetahuan Masyarakat per Kelurahan	220
Gambar 4.50 Grafik Tingkat Pengetahuan Masyarakat di Kecamatan Banjarmasin Selatan	221
Gambar 4.51 Peta Pengetahuan Masyarakat Kecamatan Banjarmasin Selatan	222
Gambar 4.52 Diagram Peringkat Persentase Nilai Indeks Sikap Masyarakat .	227
Gambar 4.53 Grafik Tingkat Sikap Masyarakat di Kecamatan Banjarmasin Selatan.....	229
Gambar 4.54 Peta Sikap Masyarakat Kecamatan Banjarmasin Selatan	231
Gambar 4.55 Grafik Kebijakan Keluarga Sepakat Evakuasi/Pergi ke Suatu Tempat Saat Kondisi Darurat per Kelurahan.....	236

Gambar 4.56 Grafik Kebijakan Keluarga Sepakat Evakuasi/Pergi ke Suatu Tempat Saat Kondisi Darurat	237
Gambar 4.57 Grafik Kebijakan Keluarga Sepakat untuk Ikut Berpartisipasi dalam Simulasi/Latihan Evakuasi per Kelurahan.....	240
Gambar 4.58 Grafik Kebijakan Keluarga Sepakat untuk Ikut Berpartisipasi dalam Simulasi/Latihan Evakuasi di Kecamatan Banjarmasin Selatan.....	241
Gambar 4.59 Diagram Peringkat Persentase Nilai Indeks Kebijakan Masyarakat per Kelurahan	245
Gambar 4.60 Grafik Tingkat Kebijakan Masyarakat.....	248
Gambar 4.61 Peta Kebijakan Masyarakat Kecamatan Banjarmasin Selatan ...	249
Gambar 4.62 Grafik Rencana Keluarga dengan Menghindari Berjalan di Dekat Saluran Air dan Mengamankan Barang Berharga ke Tempat yang Lebih Tinggi per Kelurahan.....	253
Gambar 4.63 Grafik Rencana Keluarga dengan Menghindari Berjalan di	254
Gambar 4.64 Grafik Rencana Keluarga Merespon Keadaan Darurat Banjir Terus Meninggi dengan Menyiapkan Pelampung dan Perahu Karet untuk Pertolongan Pertama per Kelurahan	258
Gambar 4.65 Grafik Rencana Keluarga Merespon Keadaan Darurat Banjir Terus Meninggi dengan Menyiapkan Pelampung dan Perahu Karet untuk Pertolongan Pertama di Kecamatan Banjarmasin Selatan.....	260
Gambar 4.66 Grafik Rencana Evakuasi Masyarakat Bersama-Sama Membuat	263
Gambar 4.67 Grafik Rencana Evakuasi Masyarakat Bersama-Sama Membuat	264
Gambar 4.68 Grafik Masyarakat Saat Keadaan Darurat Banjir Mempunyai Tempat Mengungsi Sementara ke Keluarga/Kerabat/ Teman per Kelurahan.....	268
Gambar 4.69 Grafik Masyarakat Saat Keadaan Darurat Banjir Mempunyai Tempat Mengungsi Sementara ke Keluarga/Kerabat/ Teman di Kecamatan Banjarmasin Selatan	269

Gambar 4.70 Grafik Terdapat Sarana Transportasi untuk Evakuasi per Kelurahan.....	273
Gambar 4.71 Grafik Terdapat Sarana Transportasi untuk Evakuasi di Kecamatan Banjarmasin Selatan	274
Gambar 4.72 Grafik Rencana Masyarakat Menyediakan Kotak P3K atau Obat-Obatan Penting untuk Pertolongan Pertama Keluarga per Kelurahan.....	278
Gambar 4.73 Grafik Rencana Masyarakat Menyediakan Kotak P3K atau Obat-Obatan Penting untuk Pertolongan Pertama Keluarga di Kecamatan Banjarmasin Selatan	280
Gambar 4.74 Grafik Rencana Masyarakat di Dalam Keluarga Punya Keahlian Melakukan Pertolongan Pertama per Kelurahan	284
Gambar 4.75 Grafik Rencana Masyarakat di Dalam Keluarga Punya Keahlian Melakukan Pertolongan Pertama di Kecamatan Banjarmasin Selatan.....	285
Gambar 4.76 Grafik Rencana Masyarakat di dalam Keluarga Harus Ada	288
Gambar 4.77 Grafik Rencana Masyarakat di dalam Keluarga Harus Ada yang	289
Gambar 4.78 Grafik Rencana Masyarakat di Setiap Keluarga Harus Memiliki Persediaan Kebutuhan Dasar per Kelurahan.....	293
Gambar 4.79 Grafik Indikator RTD4a Rencana Masyarakat di Setiap Keluarga Harus Memiliki Persediaan Kebutuhan Dasar	294
Gambar 4.80 Grafik Rencana Masyarakat di Setiap Keluarga Harus Memiliki Alat Komunikasi Alternatif Seperti HP/HT per Kelurahan.....	298
Gambar 4.81 Grafik Rencana Masyarakat di Setiap Keluarga Harus Memiliki	299
Gambar 4.82 Grafik Rencana Masyarakat di Setiap Keluarga Harus Memiliki Alat Penerangan Alternatif per Kelurahan.....	302
Gambar 4.83 Grafik Frekuensi Rencana Masyarakat di Setiap Keluarga Harus	304
Gambar 4.84 Grafik Frekuensi Rencana Masyarakat Menyiapkan Peralatan dan Perengkapan Penting di Dalam Tas/Wadah per Kelurahan	307

Gambar 4.85 Grafik Frekuensi Rencana Masyarakat Menyiapkan Peralatan dan Perengkapan Penting di Dalam Tas/Wadah di Kecamatan Banjarmasin Selatan	309
Gambar 4.86 Grafik Rencana Masyarakat Memiliki Nomer Penting yang Bisa	312
Gambar 4.87 Grafik Rencana Masyarakat Memiliki Nomer Penting yang Bisa Dihubungi di Kecamatan Banjarmasin Selatan	314
Gambar 4.88 Grafik Rencana Masyarakat Mengakses Fasilitas Seperti Nomor Penting per Kelurahan	318
Gambar 4.89 Grafik Rencana Masyarakat Mengakses Fasilitas Seperti Nomer Penting di Kecamatan Banjarmasin Selatan	319
Gambar 4.90 Grafik Rencana Masyarakat di Keluarga Memperoleh Pendidikan/Materi Kesiapsiagaan per Kelurahan.....	323
Gambar 4.91 Grafik Rencana Masyarakat di Keluarga Memperoleh Pendidikan/Materi Kesiapsiagaan di Kecamatan Banjarmasin Selatan.....	324
Gambar 4.92 Grafik Rencana Latihan/Simulasi di Publik dan Rumah Tangga per Kelurahan.....	328
Gambar 4.93 Grafik Rencana Latihan/Simulasi di Publik dan Rumah Tangga di Kecamatan Banjarmasin Selatan	329
Gambar 4.94 Diagram Peringkat Persentase Nilai Indeks Rencana Tanggap Darurat Masyarakat per Kelurahan.....	338
Gambar 4.95 Grafik Tingkat Rencana Tanggap Darurat Masyarakat	341
Gambar 4.96 Peta Rencana Tanggap Darurat Masyarakat Kecamatan Banjarmasin Selatan	342
Gambar 4.97 Grafik Sistem Peringatan Bencana Tradisional per Kelurahan..	346
Gambar 4.98 Grafik Frekuensi Sistem Peringatan Bencana Tradisional di Kecamatan Banjarmasin Selatan	347
Gambar 4.99 Grafik Frekuensi Sistem Peringatan Bencana Teknologi per Kelurahan.....	351
Gambar 4.100 Grafik Frekuensi Sistem Peringatan Bencana Teknologi di Kecamatan Banjarmasin Selatan	352

Gambar 4.101 Grafik Sistem Peringatan Bencana Mengenai Akses untuk Masyarakat Mendapatkan Informasi per Kelurahan.....	356
Gambar 4.102 Grafik Sistem Peringatan Bencana Mengenai Akses untuk Masyarakat Mendapatkan Informasi di Kecamatan Banjarmasin Selatan.....	358
Gambar 4.103 Grafik Sistem Peringatan Bencana Mengenai Latihan dan Simulasi per Kelurahan.....	361
Gambar 4.104 Grafik Sistem Peringatan Bencana Mengenai Latihan dan Simulasi di Kecamatan Banjarmasin Selatan	362
Gambar 4.105 Diagram Peringkat Persentase Nilai Indeks Sistem Peringatan Bencana Masyarakat pada Kelurahan.....	367
Gambar 4.106 Grafik Tingkat Sistem Peringatan Bencana Masyarakat.....	370
Gambar 4.107 Peta Sistem Peringatan Bencana Masyarakat Kecamatan Banjarmasin Selatan	371
Gambar 4.108 Grafik Mobilisasi Sumber Daya Manusia per Kelurahan	375
Gambar 4.109 Grafik Mobilisasi Sumber Daya Manusia di Kecamatan Banjarmasin Selatan	376
Gambar 4.110 Grafik Mobilisasi Sumber Daya Keluarga Harus Memiliki Materi Kesiapsiagaan Banjir per Kelurahan.....	379
Gambar 4.111 Grafik Mobilisasi Sumber Daya Keluarga Harus Memiliki.....	380
Gambar 4.112 Grafik Mobilisasi Sumber Daya Keluarga Harus Ada yang Memiliki Keterampilan Kesiapsiagaan Bencana Banjir per Kelurahan.....	384
Gambar 4.113 Grafik Mobilisasi Sumber Daya Keluarga Harus Ada yang Memiliki Keterampilan Kesiapsiagaan Bencana Banjir di Kecamatan Banjarmasin Selatan	385
Gambar 4.114 Grafik Mobilisasi Sumber Daya Pendanaan per Kelurahan.....	389
Gambar 4.115 Grafik Mobilisasi Sumber Daya Pendanaan di Kecamatan Banjarmasin Selatan	391
Gambar 4.116 Grafik Mobilisasi Sumber Daya Pemantauan/ Evaluasi per Kelurahan.....	394

Gambar 4.117 Grafik Mobilisasi Sumber Daya Pemantauan/ Evaluasi di Kecamatan Banjarmasin Selatan	395
Gambar 4.118 Diagram Peringkat Persentase Nilai Indeks Mobilisasi Sumber Daya Masyarakat per Kelurahan	402
Gambar 4.119 Grafik Tingkat Mobilisasi Sumber Daya Masyarakat.....	403
Gambar 4.120 Peta Mobilisasi Sumber Daya Masyarakat Kecamatan Banjarmasin Selatan	405
Gambar 4.121 Grafik Tingkat Kategori Paramater Kesiapsiagaan Masyarakat di Kecamatan Banjarmasin Selatan	408
Gambar 4.122 Grafik Peringkat Persentase Nilai Indeks Kesiapsiagaan Masyarakat per Kelurahan	413
Gambar 4.123 Grafik Tingkat Kesiapsiagaan Masyarakat Terhadap Bencana Banjir di Kecamatan Banjarmasin Selatan	414
Gambar 4.124 Peta Tingkat Kesiapsiagaan Masyarakat terhadap Bencana Banjir di Kecamatan Banjarmasin Selatan	416
Gambar 4.125 Dataran Rendah di Kecamatan Banjarmasin Selatan.....	458
Gambar 4.126 Sungai di Kecamatan Banjarmasin Selatan.....	459
Gambar 4.127 Siring Sungai di Kecamatan Banjarmasin Selatan.....	460
Gambar 4.128 Drainase di Kecamatan Banjarmasin Selatan.....	460

DAFTAR LAMPIRAN

	Halaman
Lampiran 1. Kuesioner Penelitian.....	510
Lampiran 2. Pedoman Wawancara	514
Lampiran 3. Lembar Checklist Observasi.....	517
Lampiran 4. Rencana Pelaksanaan Penelitian.....	518
Lampiran 5. Surat Pengajuan Izin Penelitian.....	519
Lampiran 6. Surat Persetujuan Penelitian	520
Lampiran 7. Tabel Frekuensi Rumah Terendam Banjir di Indonesia.....	521
Lampiran 8. Foto Penelitian.....	522
Lampiran 9. Uji Validitas dan Reliabilitas Kuesioner 30 Sampel pada Excel.	536
Lampiran 10. Tabulasi Data Pengetahuan	538
Lampiran 11. Tabulasi Data Sikap.....	540
Lampiran 12. Tabulasi Data Kebijakan	542
Lampiran 13. Tabulasi Data Rencana Tanggap Darurat.....	544
Lampiran 14. Tabulasi Data Sistem Peringatan Bencana	546
Lampiran 15. Tabulasi Data Mobilisasi Sumber Daya	548
Lampiran 16. Tabulasi Data Kesiapsiagaan.....	550
Lampiran 17. Biodata Penulis	552