

**PERSEPSI PENGUNJUNG TERHADAP SARANA DAN PRASARANA DI  
RUANG TERBUKA HIJAU (RTH) RANTAU BARU KOTA RANTAU**

**SKRIPSI**

Untuk Memenuhi Persyaratan Mencapai Program Sarjana Strata-1

Pendidikan Geografi



**Disusun Oleh:**

Nor Syifa

2110115320021

**PROGRAM STUDI PENDIDIKAN GEOGRAFI  
FAKULTAS KEGURUAN DAN ILMU PENDIDIKAN**

**UNIVERSITAS LAMBUNG MANGKURAT**

**BANJARMASIN**

**2025**

**HALAMAN PENGESAHAN**

**SKRIPSI**

Dipersiapkan dan Disusun Oleh

**NOR SYIFA**

**NIM. 2110115320021**

Telah dipertahankan didepan dewan penguji  
Pada tanggal 08 Juli 2025

Susunan Dewan Penguji

Pembimbing 1



Prof. Dr. Deasy Arisanty, M.Sc  
NIP. 198112202006042002

Penguji 1



Dr. Eva Alviawati, S.Pd., M.Sc  
NIP. 197911272008012009

Pembimbing 2



Dr. Nevy Farista Aristin, M.Sc  
NIP. 198804192014042002

Penguji 2



Aswin Nur Saputra, S.Pd., M.Sc  
NIP. 199103152023211023

Skripsi ini telah diterima sebagai salah satu persyaratan untuk memperoleh gelar  
Sarjana Pendidikan Geografi  
Tanggal 08 Juli 2025

Ketua Jurusan Pendidikan Geografi



Dr. H. Karunia Puji Hastuti, M.Pd

NIP. 198202132003122000

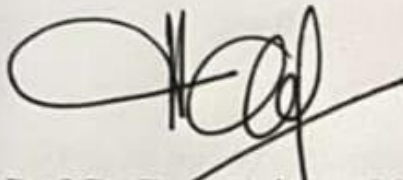
**HALAMAN PERSETUJUAN**

**PERSEPSI PENGUNJUNG TERHADAP SARANA DAN PRASARANA DI RUANG  
TERBUKA HIJAU (RTH) RANTAU BARU KOTA RANTAU**

Oleh:


Nor Syifa  
NIM. 2110115320021

Pembimbing Utama



Prof. Dr. Deasy Arisanty, M.Sc.  
NIP. 198112202006042002

Pembimbing Pendamping



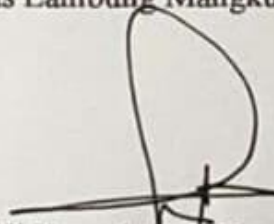
Dr. Nevy Farista Aristin, M.Sc.  
NIP. 198804192014042002

Mengetahui,

Ketua Jurusan Pendidikan Geografi

Fakultas Keguruan dan Ilmu Pendidikan

Universitas Lambung Mangkurat Banjarmasin,



Dr. Hj. Karunia Puji Hastuti, M.Pd.

NIP. 198202132003122001

## HALAMAN PERNYATAAN

### PERNYATAAN KEASLIAN TULISAN

Saya yang bertanda tangan dibawah ini:

Nama : Nor Syifa  
NIM : 2110115320021  
Program Studi : Pendidikan Geografi  
Jurusan : Pendidikan Geografi  
Fakultas : Keguruan dan Ilmu Pendidikan (FKIP)  
Universitas : Lambung Mangkurat (ULM)

Dengan ini saya menyatakan bahwa dalam skripsi ini tidak terdapat karya yang pernah diajukan untuk memperoleh gelar kesarjanaan di suatu perguruan tinggi, dan sepanjang pengetahuan saya juga tidak terdapat karya atau pendapat yang pernah ditulis atau diterbitkan oleh orang lain, kecuali yang secara tertulis diacu dalam naskah ini dan disebut didalam daftar pustaka.



NIM. 2110115320021

## INTISARI

### **Persepsi Pengunjung Terhadap Sarana dan Prasarana di Ruang Terbuka Hijau (RTH) Rantau Baru Kota Rantau**

Oleh: Nor Syifa (2110115320021)

Pendidikan Geografi, Fakultas Keguruan dan Ilmu Pendidikan

Universitas Lambung Mangkurat

Kota Banjarmasin

Semakin berkembangnya suatu kota maka keperluan akan Ruang Terbuka Hijau (RTH) semakin penting terlebih lagi sarana dan prasarana yang ada di Ruang Terbuka Hijau (RTH). Penelitian ini bertujuan untuk mengidentifikasi sarana dan prasarana yang ada di Ruang Terbuka Hijau (RTH) di Rantau Baru Kota Rantau. Metode dalam penelitian ini adalah menggunakan metode kuantitatif deskriptif dengan teknik pengumpulan data melalui data sekunder maupun primer. Populasi penelitian adalah pengunjung yang datang langsung ke RTH dengan menggunakan teknik pengambilan sampel *accidental sampling* yang terdiri dari 170 pengunjung. Teknik analisis data yang digunakan dalam penelitian ini pendekatan kuantitatif menggunakan metode deskriptif dengan persentase. Hasil penelitian menunjukkan bahwa pengunjung memberikan penilaian setuju (positif) terhadap sarana dan prasarana di RTH Rantau Baru. Sarana seperti, bangku taman, tempat sampah, CCTV, papan informasi, lampu taman. Prasarana seperti, track olahraga, toilet umum, gazebo, tempat parkir, pendopo, panjat tebing, panggung, danau, kolam ikan, mushola dinilai cukup memadai dan mendukung fungsi sosial, ekologis, serta rekreasi RTH. Meskipun begitu, terdapat beberapa catatan kekurangan dari pengunjung. Beberapa sarana dan prasarana seperti mushola, kolam ikan, tempat parkir, serta penempatan CCTV masih dinilai belum optimal dalam fungsi dan pemanfaatannya. Hal ini menunjukkan perlunya perhatian lebih dalam hal perawatan, kebersihan, penataan ulang lokasi, dan pengawasan.

**Kata Kunci:** RTH, Sarana, Prasarana, Persepsi Pengunjung

## ABSTRACT

### **Visitors' Perceptions of Facilities and Infrastructure in Rantau Baru Green Open Space (RTH) Rantau City**

By: Nor Syifa (2110115320021)

Geography Education, Faculty of Teacher Training and Education,

Lambung Mangkurat University

Banjarmasin City

As a city develops, the need for Green Open Space (RTH) becomes increasingly important, especially the facilities and infrastructure available in the Green Open Space (RTH). This study aims to identify the facilities and infrastructure available in the Green Open Space (RTH) in Rantau Baru, Rantau City. The method in this study is a descriptive quantitative method with data collection techniques through secondary and primary data. The study population is visitors who come directly to the RTH using accidental sampling techniques consisting of 170 visitors. The data analysis technique used in this study is a quantitative approach using a descriptive method with percentages. The results show that visitors give an agreement (positive) assessment of the facilities and infrastructure in the Rantau Baru RTH. Facilities such as park benches, trash cans, CCTV, information boards, park lights. Infrastructure such as sports tracks, public toilets, gazebos, parking lots, pavilions, rock climbing walls, stages, lakes, fish ponds, prayer rooms are considered quite adequate and support the social, ecological, and recreational functions of the RTH. However, there are several notes of shortcomings from visitors. Several facilities and infrastructure, such as the prayer room, fish pond, parking area, and CCTV installation, are still deemed suboptimal in terms of function and utilization. This indicates the need for greater attention to maintenance, cleanliness, site reorganization, and supervision.

**Keywords:** Green Space, Facilities, Infrastructure, Visitor Perception

## KATA PENGANTAR

Alhamdulillah, puji dan syukur peneliti panjatkan selalu kepada Allah Subhanahu Wa Ta'ala atas segala rahmat dan kasih sayang serta pertolongan-Nya dengan dihadirkannya orang-orang yang baik di sekeliling penulis, sehingga penelitian yang berjudul **“Persepsi Pengunjung Terhadap Sarana dan Prasarana di Ruang Terbuka Hijau (Rantau Baru) Kota Rantau”** dapat terselesaikan dengan baik. Penelitian mungkin tidak dapat terselesaikan jika tanpa adanya doa dan bantuan serta masukan dari berbagai pihak. Oleh sebab itu, penulis mengucapkan terima kasih yang tidak terhingga kepada:

1. Bapak Prof. Dr. Ahmad, S.E., M.Si selaku Rektor Universitas Lambung Mangkurat.
2. Bapak Prof. Dr. Sunarno Basuki, Drs., M.Kes., AIFO., selaku Dekan Fakultas Keguruan dan Ilmu Pendidikan Universitas Lambung Mangkurat.
3. Ibu Dr. Hj. Karunia Puji Hastuti, M.Pd., selaku Koordinator Program Studi Pendidikan Geografi, Fakultas Keguruan dan Ilmu Pendidikan Universitas Lambung Mangkurat yang telah banyak memberikan masukan serta semangat untuk penulis.
4. Ibu Prof. Dr. Deasy Arisanty, M.Sc., dan Ibu Dr. Nevy Farista Aristin, M.Sc., selaku dosen pembimbing yang telah sangat banyak memberikan arahan, semangat, masukan yang sangat berarti bagi peneliti. Penulis juga berterima kasih karena dosen pembimbing sudah sangat sabar untuk mengarahkan.
5. Ibu Dr. Eva Alviawati, S.Pd., M.Sc., dan Bapak Aswin Nur Saputra, S.Pd., M.Sc., selaku dosen penguji yang telah banyak memberikan masukan serta arahan dalam pembuatan skripsi ini sehingga menjadi lebih baik.
6. Ibu Dr. Parida Angriani, M.Pd., selaku dosen Pendidikan Geografi yang juga memberikan arahan serta semangat kepada penulis, serta bapak/ibu dosen yang tidak bisa penulis sebutkan satu-persatu yang telah banyak memberikan motivasi agar penulis dapat menyelesaikan skripsi dengan baik.
7. Mama penulis yang sudah sangat berjasa di hidup penulis, yang selalu memberikan doa, memberikan semangat, selalu percaya bahwa penulis pasti bisa, yang sudah sangat bekerja keras untuk menghidupi penulis, yang mana tanpa doa dan semangatnya penulis tidak akan bisa sampai ke tahap ini.
8. Keluarga besar penulis yang sudah senantiasa memberikan doa dan semangat yang sangat berarti bagi penulis.

9. Dinas Perumahan, Kawasan Permukiman dan Pertanahan Kab. Tapin yang sudah memberikan izin penelitian dan banyak membantu saat penelitian.
10. Dewi Sartika, Latipah, Noor Amelia Agustina, dan Nurul Hidayah yang sudah banyak membantu saat lapangan dan Elzanadia Puspita, Hairiyah, Maria Ulfah, Minda Yasari, Norhatimah, dan Rahayu Surya Pratiwi selaku teman peneliti yang sudah banyak memberikan bantuan dan semangat di masa perkuliahan juga Tri Utami Putri, Ratu Shabilla Apriliana, Dhea Fajerina, Meila Megawati, Hasanah Nur Hikmah, Seftia Nova Rahmadani, dan Agustinah selaku teman dari kecil sampai SMA yang sudah senantiasa memberikan doa dan semangat.

Penulis sangat berterima kasih dan bersyukur karena Allah sudah memberikan orang-orang dan lingkungan yang baik sehingga penulis dapat menyelesaikan skripsi ini. Penulis juga sangat menyadari bahwa penyusunan skripsi ini masih banyak kekurangan. Oleh karena itu, kritik dan saran sangat diharapkan agar skripsi ini menjadi lebih baik dan bermanfaat bagi pembaca maupun untuk acuan referensi penelitian selanjutnya.

Banjarmasin, 08 Juli 2025

Penulis

Nor Syifa

NIM. 2110115320021

## DAFTAR ISI

<b>HALAMAN PENGESAHAN</b> .....	ii
<b>HALAMAN PERSETUJUAN</b> .....	iii
<b>HALAMAN PERNYATAAN</b> .....	iv
<b>INTISARI</b> .....	v
<b>ABSTRACT</b> .....	vi
<b>KATA PENGANTAR</b> .....	vii
<b>DAFTAR ISI</b> .....	ix
<b>DAFTAR TABEL</b> .....	xi
<b>DAFTAR GAMBAR</b> .....	xii
<b>BAB I PENDAHULUAN</b> .....	1
A. Latar Belakang .....	1
B. Rumusan Masalah .....	5
C. Tujuan Penelitian .....	6
D. Manfaat Penelitian .....	6
E. Asumsi dan Batasan Penelitian .....	7
F. Ruang Lingkup Penelitian .....	8
G. Definisi Operasional .....	8
<b>BAB II TINJAUAN PUSTAKA</b> .....	10
A. Kajian Pustaka .....	10
1. Konsep Ruang Terbuka Hijau .....	10
2. Taman Kota .....	13
3. Fungsi Ruang Terbuka Hijau .....	17
9. Ruang Terbuka Hijau Publik .....	20
5. Persepsi Pengunjung .....	24
6. Faktor-Faktor yang Mempengaruhi Persepsi .....	25
7. Pengertian Sarana dan Prasarana .....	26
8. Indikator Sarana dan Prasarana .....	27
B. Keaslian Penelitian .....	32
C. Kerangka Berpikir .....	34

<b>BAB III METODE PENELITIAN .....</b>	<b>36</b>
A. Rancangan Penelitian .....	36
B. Lokasi Penelitian .....	36
C. Populasi dan Sampel .....	38
D. Variabel Penelitian.....	38
E. Pengumpulan Data .....	40
G. Pengolahan Data.....	43
H. Analisis Data.....	44
I. Diagram Alir .....	46
<b>BAB IV HASIL DAN PEMBAHASAN .....</b>	<b>47</b>
A. Deskripsi Wilayah .....	47
B. Hasil Penelitian.....	61
C. Pembahasan .....	83
<b>BAB V KESIMPULAN DAN SARAN .....</b>	<b>96</b>
A. Kesimpulan.....	96
B. Saran.....	97
<b>DAFTAR PUSTAKA .....</b>	<b>98</b>
<b>LAMPIRAN.....</b>	<b>110</b>

## DAFTAR TABEL

Tabel 2. 1 Keaslian Penelitian .....	32
Tabel 4. 1 Luas Daerah Kecamatan di Kabupaten Tapin 2025 .....	48
Tabel 4. 2 Klasifikasi Kemiringan Lereng .....	54
Tabel 4. 3 Parameter Intensitas Curah Hujan.....	56
Tabel 4. 4 Jumlah Curah Hujan (mm) Di Kecamatan Tapin Utara Tahun 2015 - 2024.....	56
Tabel 4. 5 Klasifikasi Iklim Menurut Schmidt dan Ferguson .....	57
Tabel 4. 6 Klasifikasi Iklim Kecamatan Tapin Utara .....	58
Tabel 4. 7 Ketersediaan Bangku Taman Di RTH yang Memadai .....	61
Tabel 4. 8 Ketersediaan Bangku Taman Di RTH yang Memadai .....	62
Tabel 4. 9 Tempat Sampah (Organik-Anorganik) Di RTH .....	63
Tabel 4. 10 Penempatan Tempat Sampah Di RTH.....	64
Tabel 4. 11 CCTV di RTH yang membuat aman .....	65
Tabel 4. 12 Penempatan CCTV Tidak Mengganggu Kenyamanan Pengunjung.....	66
Tabel 4. 13 Papan Informasi Mudah Ditemukan.....	67
Tabel 4. 14 Papan Informasi Mudah Dibaca dan Dipahami.....	68
Tabel 4. 15 Penerangan Di RTH Memadai Saat Malam Hari .....	69
Tabel 4. 16 Penempatan Lampu Strategis .....	69
Tabel 4. 17 Track Olahraga Nyaman Digunakan .....	72
Tabel 4. 18 Toilet Umum dengan Kondisi Bersih dan Mudah Diakses .....	73
Tabel 4. 19 Gazebo yang Nyaman Digunakan .....	74
Tabel 4. 20 Tempat Parkir yang Tersedia .....	75
Tabel 4. 21 Kondisi Pendopo .....	76
Tabel 4. 22 Keamanan Panjat Tebing.....	77
Tabel 4. 23 Kelayakan Panggung Kegiatan .....	78
Tabel 4. 24 Danau Di RTH.....	79
Tabel 4. 25 Kolam Ikan Di RTH.....	80
Tabel 4. 26 Keadaan Mushola .....	81

## DAFTAR GAMBAR

Gambar 2. 1 Kerangka berpikir .....	35
Gambar 3. 1 Lokasi penelitian .....	37
Gambar 3. 2 Diagram alir .....	46
Gambar 4. 1 Peta administrasi Kecamatan Tapin Utara .....	49
Gambar 4. 2 Peta jenis tanah di Kecamatan Tapin Utara.....	51
Gambar 4. 3 Peta geologi Kecamatan Tapin Utara .....	53
Gambar 4. 4 Peta topografi Kecamatan Tapin Utara .....	55
Gambar 4. 5 Peta hidrologi Kecamatan Tapin Utara .....	60
Gambar 4. 6 Ketersediaan bangku taman di RTH.....	62
Gambar 4. 7 Penempatan bangku taman di RTH .....	63
Gambar 4. 8 Penempatan tempat sampah (organik-anorganik) di RTH.....	64
Gambar 4. 9 Penempatan tempat sampah di RTH.....	65
Gambar 4. 10 CCTV di RTH membuat aman.....	66
Gambar 4. 11 Papan informasi mudah ditemukan.....	67
Gambar 4. 12 Papan informasi mudah dibaca dan dipahami.....	68
Gambar 4. 13 Lokasi penempatan lampu di RTH .....	70
Gambar 4. 14 Permukaan track olahraga.....	73
Gambar 4. 15 Toilet umum di RTH.....	74
Gambar 4. 16 Gazebo di RTH .....	75
Gambar 4. 17 Parkir dibahu jalan RTH .....	76
Gambar 4. 18 Pendopo di RTH .....	77
Gambar 4. 19 Panjat tebing di RTH .....	78
Gambar 4. 20 Panggung kegiatan di RTH.....	79
Gambar 4. 21 Danau di RTH.....	80
Gambar 4. 22 Kolam ikan di RTH yang menarik dikunjungi .....	81
Gambar 4. 23 Mushola di RTH .....	82