

**TOPONIMI DESA
DI KECAMATAN KUSAN HULU KABUPATEN TANAH BUMBU**

SKRIPSI

**Oleh
Amalia Puteri
NIM 2110116320011**



**PROGRAM STUDI PENDIDIKAN BAHASA DAN SAstra INDONESIA
JURUSAN PENDIDIKAN BAHASA DAN SENI
FAKULTAS KEGERUAN DAN ILMU PENDIDIKAN
UNIVERSITAS LAMBUNG MANGKURAT
BANJARMASIN
2025**


PENGESAHAN

Skripsi oleh **Amalia Puteri** (NIM 2110116320011) yang berjudul *Toponimi Desa di Kecamatan Kusan Hulu Kabupaten Tanah Bumbu* telah dipertahankan di depan Dosen Penguji pada Rabu, 28 Mei 2025.

Banjarmasin, 28 Mei 2025

Dosen Penguji,

Penguji I,




Dr. Sabhan, M.Pd.
NIP 196404281990031002

Penguji II,




Lita Luthfiyanti, M.Pd.
NIP 198912132019032008

Penguji III,



Faradina, M.Pd.
NIP 19910721201801201001

Mengetahui,
Koordinator PS-PBSI,



Ahsani Taqwim, M.Pd.
NIP 198905232015041004

Mengesahkan,
Ketua Jurusan Pendidikan Bahasa dan Seni,



Dr. Noor Cahaya, M.Pd.
NIP 198312042009122003

PERNYATAAN KEASLIAN TULISAN

Saya yang bertanda tangan di bawah ini:

Nama : Amalia Puteri

NIM : 2110116320011

Program Studi : Pendidikan Bahasa dan Sastra Indonesia

Jurusan : Pendidikan Bahasa dan Seni

Fakultas : Keguruan dan Ilmu Pendidikan
Universitas Lambung Mangkurat

Menyatakan bahwa skripsi yang telah ditulis ini benar-benar merupakan hasil karya sendiri, bukan tiruan atau pikiran orang lain yang diakui hasil tulisan atau pikiran sendiri. Jika nanti terbukti atau dapat dibuktikan skripsi ini hasil tiruan, penulis bersedia menerima sanksi atas perbuatan tersebut.

Banjarmasin, 4 Agustus 2025

Yang membuat pernyataan,

A handwritten signature in black ink is written over a rectangular postage stamp. The stamp is yellow and red, featuring the Garuda Pancasila emblem and the text 'METERAI TEMPEL' and 'CBANX001209085'.

Amalia Puteri

NIM 2110116320011

ABSTRAK

Puteri, Amalia. 2025, Toponimi Desa di Kecamatan Kusan Hulu Kabupaten Tanah Bumbu. Skripsi. Program Studi Pendidikan Bahasa dan Sastra Indonesia. Jurusan Pendidikan Bahasa dan Seni. Fakultas Keguruan dan Ilmu Pendidikan. Universitas Lambung Mangkurat, Banjarmasin. Pembimbing: (I) Dr. Sabhan, M.Pd.;(II) Lita Luthfianty, M.Pd.

Kata kunci: toponimi, desa, kusan hulu, dan tanah bumbu.

Penelitian ini bertujuan untuk mendeskripsikan kategorisasi toponimi dan makna kultural desa di Kecamatan Kusan Hulu, Kabupaten Tanah Bumbu sesuai dengan cerita masyarakat setempat. Toponimi merupakan istilah yang digunakan untuk merujuk kepada nama tempat, seperti nama desa, kota, sungai, gunung, dan lain sebagainya. Toponimi dapat dikaji dengan ilmu antropolinguistik yang menelaah peran bahasa dalam masyarakat, serta ilmu semantik yang merujuk pada telaah makna.

Objek penelitian yakni sebelas desa yang berada di Kecamatan Kusan Hulu, Kabupaten Tanah Bumbu. Pendekatan kualitatif dipakai untuk memahami fenomena sosial dan dapat lebih mudah mengeksplorasi makna yang terkandung. Teknik pengumpulan data dengan cara observasi langsung ke lapangan dan melakukan wawancara kepada narasumber. Data yang dihasilkan berupa cerita asal-usul penamaan sebelas desa di Kecamatan Kusan Hulu. Sumber data didapatkan dari sebelas narasumber, yakni Anang Sabirin (Desa Anjir Baru), Sadi (Desa Wonorejo), Suroto (Desa Harapan Jaya), Abdul Halim (Desa Lasung), Jarkasi (Desa Manuntung), Edi Winarto (Desa Karang Mulya), Samudi (Desa Karang Sari), Idaramsyah (Desa Sungai Rukam), Johan (Desa Binawara), Supiani (Desa Pacakan), dan Muhsin (Desa Bakarangan).

Hasil penelitian menunjukkan bahwa (1) dari sebelas desa terdapat lima desa termasuk aspek perwujudan, tiga desa termasuk aspek kemasyarakatan, dan tiga desa termasuk aspek kebudayaan. (2) Makna kultural pada penamaan desa di Kecamatan Kusan hulu dapat diketahui dengan melihat unsur kebudayaan universal, yakni dari segi bahasa, sistem pengetahuan, organisasi sosial, sistem peralatan hidup dan teknologi, sistem mata pencaharian, sistem religi dan kesenian. Makna kultural sebelas desa didominasi oleh unsur bahasa, sistem mata pencaharian, sistem religi dan kesenian.

KATA PENGANTAR


Puji syukur kehadiran Allah Swt. yang telah melimpahkan rahmat, hidayah, dan kelancaran sehingga skripsi yang berjudul *Toponimi Desa di Kecamatan Kusan Hulu Kabupaten Tanah Bumbu* ini dapat terselesaikan. Selawat serta salam penulis ucapkan kepada Nabi Muhammad SAW. Skripsi ini ditulis untuk melengkapi syarat memperoleh gelar S-1 PS-PBSI FKIP ULM, Banjarmasin.

Penyelesaian skripsi ini tidak akan berjalan dengan lancar tanpa ada bantuan dari pihak lain. Oleh karena itu, penulis ingin menyampaikan rasa terima kasih kepada:

1. Prof. Dr. Sunarno Basuki, Drs.,M.Kes.,AIFO, selaku Dekan Fakultas Keguruan;
2. Dr. Noor Cahaya, M.Pd., selaku Ketua Jurusan Pendidikan Bahasa dan Seni;
3. Ahsani Taqwiem, M.Pd., selaku Koordinator Program Studi Pendidikan Bahasa dan Sastra Indonesia;
4. Dr. Sabhan, M.Pd., selaku Pembimbing I;
5. Lita Luthfiyanti, M.Pd., selaku Pembimbing II;
6. Prof. Dr. Jumadi, M.Pd., selaku Pembimbing Akademik;
7. Dosen dan Staf PS-PBSI DKIP-ULM yang telah memberikan ilmu pengetahuan yang luar biasa;
8. Orang tua tercinta dan keluargaku yang mendoakan, memberikan semangat, dan dukungan tanpa henti;
9. Bripda Armansyah, yang telah menemani dan menjadi penyemangat penulis;
10. Aparat Desa dan Masyarakat di Kecamatan Kusan Hulu yang bersedia membantu keberlangsungan penelitian ini;
11. Temanku, angkatan 2021 PS-PBSI yang telah kebersamai selama proses pembelajaran.

Banjarmasin, Maret 2025

Penulis



Amalia Puteri

NIM 2110116320011

DAFTAR ISI

PERSETUJUAN	i
PERNYATAAN KEASLIAN TULISAN	ii
ABSTRAK.....	ii
KATA PENGANTAR	iv
DAFTAR ISI	iv
DAFTAR TABEL.....	vii
DAFTAR GAMBAR.....	viii
DAFTAR LAMPIRAN	viii
BAB I PENDAHULUAN	1
1.1 Latar Belakang	1
1.2 Rumusan Masalah	5
1.3 Tujuan Penelitian.....	5
1.4 Manfaat Penelitian	5
1.5 Penegasan Istilah.....	6
BAB II KAJIAN PUSTAKA.....	7
2.1 Toponimi	7
2.2 Semantik.....	9
2.3 Makna Kultural	12
2.4 Antropolinguistik	14
BAB III METODE PENELITIAN.....	16
3.1 Pendekatan Penelitian	16
3.2 Tempat dan Waktu Penelitian.....	16
3.3 Data dan Sumber Data	17
3.4 Teknik Pengumpulan Data	18
3.5 Instrumen Penelitian.....	18
3.6 Teknik Analisis Data	21
BAB IV HASIL PENELITIAN DAN PEMBAHASAN	23
4.1 Hasil Penelitian	23
4.1.1 Kategorisasi Toponimi Desa di Kecamatan Kusan Hulu	23
4.1.1.1 Aspek Perwujudan.....	25
4.1.1.2 Aspek Kemasyarakatan.....	34
4.1.1.3 Aspek Kebudayaan.....	38
4.1.2 Makna Kultural pada Nama Desa di Kecamatan Kusan Hulu Berdasarkan Historinya	42
4.1.2.1 Anjir Baru.....	43
4.1.2.2 Wonorejo	45
4.1.2.3 Karang Sari.....	47
4.1.2.4 Sungai Rukam	48
4.1.2.5 Bakarangan.....	49
4.1.2.6 Harapan Jaya	49
4.1.2.7 Manuntung	51

4.1.2.8 Karang Mulya.....	52
4.1.2.9 Lasung.....	52
4.1.2.10 Binawara.....	53
4.1.2.11 Pacakan.....	54
4.2 Pembahasan.....	55
BAB V PENUTUP	60
5.1 Simpulan	60
5.2 Saran.....	60
DAFTAR PUSTAKA	61
LAMPIRAN	63

DAFTAR TABEL

Tabel 3.1 Pedoman Observasi dan Dokumentasi	19
Tabel 3.2 Pedoman Wawancara	19
Tabel 3.3 Tabel Transkrip	20
Tabel 3.4 Tabel Klasifikasi Data	20
Tabel 4.1 Kategorisasi toponimi desa di Kecamatan Kusan Hulu	24

DAFTAR GAMBAR

Gambar 4.1 Gerbang Perbatasan Desa Anjirbaru dan Desa Binawara.....	26
Gambar 4.2 Kantor Desa Sungai Rukam	27
Gambar 4.3 Gerbang Perbatasan Desa Bakarangan dan Desa Karang Mulya	30
Gambar 4.4 Kantor Desa Wonorejo	31
Gambar 4.5 Kantor Desa Karang Sari	33
Gambar 4.6 Kantor Desa Harapan Jaya.....	34
Gambar 4.7 Kantor Desa Manuntung	36
Gambar 4.8 Kantor Desa Karang Mulya	37
Gambar 4.9 Kantor Desa Lasung	39
Gambar 4.10 Kantor Desa Binawara	40
Gambar 4.11 Kantor Desa Pacakan	41
Gambar 4.12 Sungai Kusan	43
Gambar 4.13 Sawah di Desa Anjir Baru	44
Gambar 4.14 Acara Jaranan.....	46
Gambar 4.15 Acara Kuntulan	47
Gambar 4.16 Ritual Ngaben	50
Gambar 4.17 Makam Habib Muhammad Bin Ali Al-Idrus.....	54

DAFTAR LAMPIRAN

Lampiran 1 Pedoman Observasi dan Dokumentasi	64
Lampiran 2 Pedoman Wawancara	65
Lampiran 3 Transkrip Data.....	66
Lampiran 4 Surat Izin Penelitian	70
Lampiran 5 Konsultasi Skripsi	72

